

# ОПИСАНИЕ МЕСТОПОЛОЖЕНИЯ ГРАНИЦ

## с. Жемово

(наименование объекта, местоположение границ которого описано (далее - объект))

### Раздел 1

#### Сведения об объекте

№ п/п	Характеристики объекта	Описание характеристик
1	2	3
1.	Местоположение объекта	Московская область, городской округ Зарайск
2.	Площадь объекта +/- величина погрешности определения площади (Р +/- Дельта Р)	341506 кв. м ± 205 кв. м
3.	Иные характеристики объекта	

## Раздел 2

### Сведения о местоположении границ объекта

1. Система координат МСК-50, зона 2

2. Сведения о характерных точках границ объекта

Обозначение характерных точек границ	Координаты, м		Метод определения координат характерной точки	Средняя квадратическая погрешность положения характерной точки (Мг), м	Описание обозначения точки на местности (при наличии)
	X	Y			
1	2	3	4	5	6
<b>Участок 1</b>					
1	2271476.01	355931.98	Картометрический	0,1	-
2	2271390.77	355875.20	Картометрический	0,1	-
3	2271288.32	355955.47	Картометрический	0,1	-
4	2271280.32	355962.65	Картометрический	0,1	-
5	2271271.88	355970.22	Картометрический	0,1	-
6	2271264.83	355976.56	Картометрический	0,1	-
7	2271261.10	355979.90	Картометрический	0,1	-
8	2271255.62	355985.43	Картометрический	0,1	-
9	2271250.16	355990.93	Картометрический	0,1	-
10	2271221.34	356009.87	Картометрический	0,1	-
11	2271000.19	356178.01	Картометрический	0,1	-
12	2270837.88	356176.31	Картометрический	0,1	-
13	2270656.66	356186.29	Картометрический	0,1	-
14	2270562.91	356122.06	Картометрический	0,1	-
15	2270463.98	356240.48	Картометрический	0,1	-
16	2270647.06	356354.80	Картометрический	0,1	-
17	2270655.72	356366.04	Картометрический	0,1	-
18	2270705.49	356422.48	Картометрический	0,1	-
19	2270728.87	356451.49	Картометрический	0,1	-
20	2270735.77	356456.41	Картометрический	0,1	-
21	2270741.90	356458.13	Картометрический	0,1	-
22	2270751.01	356456.90	Картометрический	0,1	-
23	2270778.10	356438.40	Картометрический	0,1	-
24	2270831.04	356392.11	Картометрический	0,1	-
25	2270868.00	356348.49	Картометрический	0,1	-
26	2270893.87	356306.66	Картометрический	0,1	-

## Раздел 2

### Сведения о местоположении границ объекта

Обозначение характерных точек границ	Координаты, м		Метод определения координат характерной точки	Средняя квадратическая погрешность положения характерной точки (Mf), м	Описание обозначения точки на местности (при наличии)
	X	Y			
1	2	3	4	5	6
27	2270901.57	356295.89	Картометрический	0,1	-
28	2270915.29	356256.41	Картометрический	0,1	-
29	2270923.16	356250.51	Картометрический	0,1	-
30	2270930.54	356251.74	Картометрический	0,1	-
31	2270936.20	356252.97	Картометрический	0,1	-
32	2270941.12	356257.89	Картометрический	0,1	-
33	2270944.81	356267.72	Картометрический	0,1	-
34	2270945.32	356281.14	Картометрический	0,1	-
35	2270941.63	356321.70	Картометрический	0,1	-
36	2270940.40	356341.86	Картометрический	0,1	-
37	2270937.44	356353.66	Картометрический	0,1	-
38	2270937.44	356359.81	Картометрический	0,1	-
39	2270943.40	356375.70	Картометрический	0,1	-
40	2270952.51	356400.78	Картометрический	0,1	-
41	2270959.39	356415.53	Картометрический	0,1	-
42	2270968.50	356420.44	Картометрический	0,1	-
43	2270983.26	356424.13	Картометрический	0,1	-
44	2270995.07	356424.62	Картометрический	0,1	-
45	2271031.00	356381.63	Картометрический	0,1	-
46	2271069.62	356321.73	Картометрический	0,1	-
47	2271125.57	356385.64	Картометрический	0,1	-
48	2271253.37	356439.71	Картометрический	0,1	-
49	2271284.38	356438.41	Картометрический	0,1	-
50	2271287.06	356433.13	Картометрический	0,1	-
51	2271315.70	356401.29	Картометрический	0,1	-
52	2271325.66	356388.62	Картометрический	0,1	-
53	2271312.81	356377.39	Картометрический	0,1	-
54	2271312.46	356377.08	Картометрический	0,1	-
55	2271326.12	356362.05	Картометрический	0,1	-
56	2271391.98	356278.49	Картометрический	0,1	-

## Раздел 2

### Сведения о местоположении границ объекта

Обозначение характерных точек границ	Координаты, м		Метод определения координат характерной точки	Средняя квадратическая погрешность положения характерной точки (Mf), м	Описание обозначения точки на местности (при наличии)
	X	Y			
1	2	3	4	5	6
57	2271361.39	356246.52	Картометрический	0,1	-
58	2271327.49	356196.22	Картометрический	0,1	-
59	2271325.14	356178.92	Картометрический	0,1	-
60	2271346.79	356178.92	Картометрический	0,1	-
61	2271366.00	356177.90	Картометрический	0,1	-
62	2271407.88	356175.46	Картометрический	0,1	-
63	2271413.61	356183.13	Картометрический	0,1	-
64	2271516.83	356231.30	Картометрический	0,1	-
65	2271548.29	356274.56	Картометрический	0,1	-
66	2271647.28	356318.48	Картометрический	0,1	-
67	2271636.64	356341.11	Картометрический	0,1	-
68	2271636.61	356341.18	Картометрический	0,1	-
69	2271618.95	356379.54	Картометрический	0,1	-
70	2271633.97	356386.46	Картометрический	0,1	-
71	2271686.47	356257.88	Картометрический	0,1	-
72	2271727.85	356195.16	Картометрический	0,1	-
73	2271731.54	356197.53	Картометрический	0,1	-
74	2271742.94	356192.94	Картометрический	0,1	-
75	2271743.16	356192.84	Картометрический	0,1	-
76	2271754.95	356187.76	Картометрический	0,1	-
77	2271761.66	356175.24	Картометрический	0,1	-
78	2271759.32	356157.02	Картометрический	0,1	-
79	2271759.73	356156.84	Картометрический	0,1	-
80	2271749.34	356090.86	Картометрический	0,1	-
81	2271764.15	356036.64	Картометрический	0,1	-
82	2271764.80	356005.62	Картометрический	0,1	-
83	2271754.84	355990.10	Картометрический	0,1	-
84	2271724.59	355978.38	Картометрический	0,1	-
85	2271497.72	355941.30	Картометрический	0,1	-
1	2271476.01	355931.98	Картометрический	0,1	-



## Раздел 2

Сведения о местоположении границ объекта

### 3. Сведения о характерных точках части (частей) границы объекта

Обозначение характерных точек границ	Координаты, м		Метод определения координат характерной точки	Средняя квадратическая погрешность положения характерной точки (M <sub>t</sub> ), м	Описание обозначения точки на местности (при наличии)
	X	Y			
1	2	3	4	5	6
-	-	-	-	-	-

## Раздел 3

Сведения о местоположении измененных (уточненных) границ объекта

1. Система координат -

2. Сведения о характерных точках границ объекта

Обозначение характерных точек границ	Существующие координаты, м		Измененные (уточненные) координаты, м		Метод определения координат характерной точки	Средняя квадратическая погрешность положения характерной точки (Mf), м	Описание обозначения точки на местности (при наличии)
	X	Y	X	Y			
1	2	3	4	5	6	7	8
-	-	-	-	-	-	-	

3. Сведения о характерных точках части (частей) границы объекта

Обозначение характерных точек границ	Существующие координаты, м		Измененные (уточненные) координаты, м		Метод определения координат характерной точки	Средняя квадратическая погрешность положения характерной точки (Mf), м	Описание обозначения точки на местности (при наличии)
	X	Y	X	Y			
1	2	3	4	5	6	7	8
-	-	-	-	-	-	-	

Раздел 4  
План границ объекта



Масштаб 1:6500

Условные обозначения:

- - граница объекта, местоположение которого описано
- - границы муниципальных образований
- - границы зон с особыми условиями использования территорий
- - границы земельных участков по сведениям ЕГРН
- - поворотная точка границ объекта

Подпись \_\_\_\_\_ Дата « \_\_\_\_ » \_\_\_\_\_ 20\_\_ г.

Место для оттиска печати лица, составившего описание местоположения границ объекта

# ОПИСАНИЕ МЕСТОПОЛОЖЕНИЯ ГРАНИЦ

г. Зарайск

(наименование объекта, местоположение границ которого описано (далее - объект))

## Раздел 1

### Сведения об объекте

№ п/п	Характеристики объекта	Описание характеристик
1	2	3
1.	Местоположение объекта	Московская область, городской округ Зарайск
2.	Площадь объекта +/- величина погрешности определения площади (Р +/- Дельта Р)	17648632 кв. м ± 1470 кв. м
3.	Иные характеристики объекта	

## Раздел 2

### Сведения о местоположении границ объекта

1. Система координат МСК-50, зона 2

2. Сведения о характерных точках границ объекта

Обозначение характерных точек границ	Координаты, м		Метод определения координат характерной точки	Средняя квадратическая погрешность положения характерной точки (Мг), м	Описание обозначения точки на местности (при наличии)
	X	Y			
1	2	3	4	5	6
<b>Участок 1</b>					
1	2277293.44	354399.91	Картометрический	0,1	-
2	2277243.73	354391.16	Картометрический	0,1	-
3	2277227.56	354396.99	Картометрический	0,1	-
4	2277228.23	354408.20	Картометрический	0,1	-
5	2277135.05	354441.12	Картометрический	0,1	-
6	2276989.92	354450.00	Картометрический	0,1	-
7	2276895.79	354462.69	Картометрический	0,1	-
8	2276795.12	354456.74	Картометрический	0,1	-
9	2276754.99	354434.37	Картометрический	0,1	-
10	2276760.20	354425.59	Картометрический	0,1	-
11	2276747.44	354418.49	Картометрический	0,1	-
12	2276746.73	354418.10	Картометрический	0,1	-
13	2276743.47	354423.16	Картометрический	0,1	-
14	2276728.48	354414.03	Картометрический	0,1	-
15	2276728.60	354413.65	Картометрический	0,1	-
16	2276714.02	354405.53	Картометрический	0,1	-
17	2276714.02	354405.50	Картометрический	0,1	-
18	2276716.42	354401.18	Картометрический	0,1	-
19	2276703.64	354394.40	Картометрический	0,1	-
20	2276698.76	354403.04	Картометрический	0,1	-
21	2276685.63	354395.73	Картометрический	0,1	-
22	2276689.45	354389.21	Картометрический	0,1	-
23	2276691.03	354386.67	Картометрический	0,1	-
24	2276690.62	354386.48	Картометрический	0,1	-
25	2276686.66	354384.03	Картометрический	0,1	-
26	2276683.23	354383.05	Картометрический	0,1	-

## Раздел 2

### Сведения о местоположении границ объекта

Обозначение характерных точек границ	Координаты, м		Метод определения координат характерной точки	Средняя квадратическая погрешность положения характерной точки (Mf), м	Описание обозначения точки на местности (при наличии)
	X	Y			
1	2	3	4	5	6
27	2276680.15	354382.39	Картометрический	0,1	-
28	2276677.51	354383.71	Картометрический	0,1	-
29	2276675.23	354386.17	Картометрический	0,1	-
30	2276673.42	354388.92	Картометрический	0,1	-
31	2276642.46	354371.68	Картометрический	0,1	-
32	2276647.34	354363.05	Картометрический	0,1	-
33	2276649.05	354360.07	Картометрический	0,1	-
34	2276635.32	354352.25	Картометрический	0,1	-
35	2276633.40	354355.29	Картометрический	0,1	-
36	2276628.66	354363.99	Картометрический	0,1	-
37	2276615.81	354356.82	Картометрический	0,1	-
38	2276621.04	354347.36	Картометрический	0,1	-
39	2276609.20	354340.26	Картометрический	0,1	-
40	2276602.92	354349.64	Картометрический	0,1	-
41	2276594.21	354344.79	Картометрический	0,1	-
42	2276587.82	354341.41	Картометрический	0,1	-
43	2276582.97	354343.45	Картометрический	0,1	-
44	2276581.07	354343.26	Картометрический	0,1	-
45	2276579.42	354342.33	Картометрический	0,1	-
46	2276567.53	354358.21	Картометрический	0,1	-
47	2276563.65	354363.36	Картометрический	0,1	-
48	2276561.63	354365.91	Картометрический	0,1	-
49	2276547.05	354380.25	Картометрический	0,1	-
50	2276535.18	354391.80	Картометрический	0,1	-
51	2276489.49	354414.66	Картометрический	0,1	-
52	2276467.42	354423.48	Картометрический	0,1	-
53	2276440.28	354428.82	Картометрический	0,1	-
54	2276416.57	354435.64	Картометрический	0,1	-
55	2276389.64	354443.92	Картометрический	0,1	-
56	2276371.39	354448.87	Картометрический	0,1	-

## Раздел 2

### Сведения о местоположении границ объекта

Обозначение характерных точек границ	Координаты, м		Метод определения координат характерной точки	Средняя квадратическая погрешность положения характерной точки (Mf), м	Описание обозначения точки на местности (при наличии)
	X	Y			
1	2	3	4	5	6
57	2276371.24	354449.09	Картометрический	0,1	-
58	2276363.80	354449.41	Картометрический	0,1	-
59	2276355.20	354450.89	Картометрический	0,1	-
60	2276353.04	354451.17	Картометрический	0,1	-
61	2276347.69	354452.23	Картометрический	0,1	-
62	2276339.83	354454.14	Картометрический	0,1	-
63	2276338.44	354453.20	Картометрический	0,1	-
64	2276330.46	354447.56	Картометрический	0,1	-
65	2276314.09	354453.48	Картометрический	0,1	-
66	2276313.53	354455.79	Картометрический	0,1	-
67	2276288.45	354456.93	Картометрический	0,1	-
68	2276284.38	354456.25	Картометрический	0,1	-
69	2276258.91	354455.96	Картометрический	0,1	-
70	2276256.15	354456.22	Картометрический	0,1	-
71	2276229.74	354454.49	Картометрический	0,1	-
72	2276204.72	354453.02	Картометрический	0,1	-
73	2276203.41	354452.98	Картометрический	0,1	-
74	2276198.40	354452.72	Картометрический	0,1	-
75	2276173.69	354451.42	Картометрический	0,1	-
76	2276165.09	354450.70	Картометрический	0,1	-
77	2276144.38	354445.95	Картометрический	0,1	-
78	2276128.32	354442.56	Картометрический	0,1	-
79	2276115.11	354441.69	Картометрический	0,1	-
80	2276105.14	354440.48	Картометрический	0,1	-
81	2276103.54	354437.53	Картометрический	0,1	-
82	2276094.73	354437.56	Картометрический	0,1	-
83	2276094.48	354436.29	Картометрический	0,1	-
84	2276081.29	354438.20	Картометрический	0,1	-
85	2276069.25	354436.73	Картометрический	0,1	-
86	2276065.51	354437.76	Картометрический	0,1	-

## Раздел 2

### Сведения о местоположении границ объекта

Обозначение характерных точек границ	Координаты, м		Метод определения координат характерной точки	Средняя квадратическая погрешность положения характерной точки (Mf), м	Описание обозначения точки на местности (при наличии)
	X	Y			
1	2	3	4	5	6
87	2276041.07	354440.38	Картометрический	0,1	-
88	2276027.69	354440.68	Картометрический	0,1	-
89	2276026.83	354430.27	Картометрический	0,1	-
90	2276016.73	354430.69	Картометрический	0,1	-
91	2276016.79	354444.02	Картометрический	0,1	-
92	2275963.58	354453.63	Картометрический	0,1	-
93	2275957.52	354454.63	Картометрический	0,1	-
94	2275938.39	354459.31	Картометрический	0,1	-
95	2275936.37	354459.78	Картометрический	0,1	-
96	2275915.15	354464.76	Картометрический	0,1	-
97	2275914.15	354465.20	Картометрический	0,1	-
98	2275910.83	354468.90	Картометрический	0,1	-
99	2275900.76	354471.75	Картометрический	0,1	-
100	2275898.36	354469.64	Картометрический	0,1	-
101	2275863.76	354484.01	Картометрический	0,1	-
102	2275856.51	354494.01	Картометрический	0,1	-
103	2275818.51	354549.52	Картометрический	0,1	-
104	2275773.27	354607.51	Картометрический	0,1	-
105	2275752.18	354636.21	Картометрический	0,1	-
106	2275741.19	354650.62	Картометрический	0,1	-
107	2275693.01	354719.01	Картометрический	0,1	-
108	2275675.77	354741.52	Картометрический	0,1	-
109	2275652.76	354774.01	Картометрический	0,1	-
110	2275642.26	354786.01	Картометрический	0,1	-
111	2275639.51	354788.01	Картометрический	0,1	-
112	2275611.54	354957.93	Картометрический	0,1	-
113	2275628.68	354951.63	Картометрический	0,1	-
114	2275632.90	354953.33	Картометрический	0,1	-
115	2275655.72	354959.80	Картометрический	0,1	-
116	2275656.38	354956.17	Картометрический	0,1	-



## Раздел 2

### Сведения о местоположении границ объекта

Обозначение характерных точек границ	Координаты, м		Метод определения координат характерной точки	Средняя квадратическая погрешность положения характерной точки (Mf), м	Описание обозначения точки на местности (при наличии)
	X	Y			
1	2	3	4	5	6
117	2275665.81	354958.07	Картометрический	0,1	-
118	2275670.89	354960.14	Картометрический	0,1	-
119	2275676.76	354962.54	Картометрический	0,1	-
120	2275675.19	354966.37	Картометрический	0,1	-
121	2275674.46	354972.77	Картометрический	0,1	-
122	2275689.21	354979.51	Картометрический	0,1	-
123	2275715.82	354989.53	Картометрический	0,1	-
124	2275743.88	354981.88	Картометрический	0,1	-
125	2275780.44	355006.27	Картометрический	0,1	-
126	2275812.75	355000.46	Картометрический	0,1	-
127	2275838.26	354997.18	Картометрический	0,1	-
128	2275872.16	354990.08	Картометрический	0,1	-
129	2275898.87	354996.34	Картометрический	0,1	-
130	2275911.89	354999.43	Картометрический	0,1	-
131	2275921.66	355001.79	Картометрический	0,1	-
132	2275945.99	355007.77	Картометрический	0,1	-
133	2275960.86	355011.29	Картометрический	0,1	-
134	2275957.91	355016.74	Картометрический	0,1	-
135	2275946.67	355034.04	Картометрический	0,1	-
136	2275866.11	355159.57	Картометрический	0,1	-
137	2275855.74	355175.59	Картометрический	0,1	-
138	2275852.19	355181.87	Картометрический	0,1	-
139	2275856.68	355184.79	Картометрический	0,1	-
140	2275873.65	355195.49	Картометрический	0,1	-
141	2275889.87	355205.50	Картометрический	0,1	-
142	2275894.57	355208.71	Картометрический	0,1	-
143	2275926.97	355229.95	Картометрический	0,1	-
144	2275932.24	355232.96	Картометрический	0,1	-
145	2275947.80	355242.57	Картометрический	0,1	-
146	2275965.47	355253.72	Картометрический	0,1	-

## Раздел 2

### Сведения о местоположении границ объекта

Обозначение характерных точек границ	Координаты, м		Метод определения координат характерной точки	Средняя квадратическая погрешность положения характерной точки (Mf), м	Описание обозначения точки на местности (при наличии)
	X	Y			
1	2	3	4	5	6
147	2275968.63	355255.99	Картометрический	0,1	-
148	2275985.03	355265.98	Картометрический	0,1	-
149	2275999.83	355275.02	Картометрический	0,1	-
150	2276001.61	355276.93	Картометрический	0,1	-
151	2276007.04	355279.98	Картометрический	0,1	-
152	2276022.09	355289.70	Картометрический	0,1	-
153	2276038.32	355300.45	Картометрический	0,1	-
154	2276043.88	355304.91	Картометрический	0,1	-
155	2276060.48	355315.78	Картометрический	0,1	-
156	2276077.10	355331.01	Картометрический	0,1	-
157	2276110.49	355351.14	Картометрический	0,1	-
158	2276114.79	355353.29	Картометрический	0,1	-
159	2276114.86	355353.56	Картометрический	0,1	-
160	2276128.75	355362.92	Картометрический	0,1	-
161	2276146.72	355375.81	Картометрический	0,1	-
162	2276147.07	355375.30	Картометрический	0,1	-
163	2276149.79	355377.87	Картометрический	0,1	-
164	2276180.13	355396.24	Картометрический	0,1	-
165	2276187.17	355400.87	Картометрический	0,1	-
166	2276121.36	355421.10	Картометрический	0,1	-
167	2276098.61	355436.80	Картометрический	0,1	-
168	2275939.94	355411.07	Картометрический	0,1	-
169	2275897.43	355393.07	Картометрический	0,1	-
170	2275867.46	355373.43	Картометрический	0,1	-
171	2275747.39	355293.48	Картометрический	0,1	-
172	2275730.01	355327.51	Картометрический	0,1	-
173	2275723.81	355322.74	Картометрический	0,1	-
174	2275700.51	355404.34	Картометрический	0,1	-
175	2275691.47	355432.91	Картометрический	0,1	-
176	2275620.12	355678.67	Картометрический	0,1	-

## Раздел 2

### Сведения о местоположении границ объекта

Обозначение характерных точек границ	Координаты, м		Метод определения координат характерной точки	Средняя квадратическая погрешность положения характерной точки (Mf), м	Описание обозначения точки на местности (при наличии)
	X	Y			
1	2	3	4	5	6
177	2275571.26	355988.05	Картометрический	0,1	-
178	2275460.88	355975.39	Картометрический	0,1	-
179	2275410.16	356346.89	Картометрический	0,1	-
180	2275473.27	356399.57	Картометрический	0,1	-
181	2275507.92	356428.07	Картометрический	0,1	-
182	2275518.08	356432.56	Картометрический	0,1	-
183	2275507.58	356491.22	Картометрический	0,1	-
184	2275506.82	356495.39	Картометрический	0,1	-
185	2275505.39	356495.11	Картометрический	0,1	-
186	2275495.26	356494.71	Картометрический	0,1	-
187	2275461.33	356518.84	Картометрический	0,1	-
188	2275471.60	356535.82	Картометрический	0,1	-
189	2275375.24	356517.92	Картометрический	0,1	-
190	2275257.28	356587.82	Картометрический	0,1	-
191	2275201.58	356577.99	Картометрический	0,1	-
192	2275153.22	356568.68	Картометрический	0,1	-
193	2275156.47	356551.75	Картометрический	0,1	-
194	2275159.94	356530.88	Картометрический	0,1	-
195	2275060.86	356488.03	Картометрический	0,1	-
196	2275036.96	356481.04	Картометрический	0,1	-
197	2274979.22	356468.46	Картометрический	0,1	-
198	2274959.52	356464.98	Картометрический	0,1	-
199	2274906.46	356455.77	Картометрический	0,1	-
200	2274915.85	356412.36	Картометрический	0,1	-
201	2274771.51	356289.13	Картометрический	0,1	-
202	2274672.95	356309.08	Картометрический	0,1	-
203	2274647.12	356264.49	Картометрический	0,1	-
204	2274579.05	356295.00	Картометрический	0,1	-
205	2274474.61	356142.44	Картометрический	0,1	-
206	2274414.76	356121.32	Картометрический	0,1	-

## Раздел 2

### Сведения о местоположении границ объекта

Обозначение характерных точек границ	Координаты, м		Метод определения координат характерной точки	Средняя квадратическая погрешность положения характерной точки (Mf), м	Описание обозначения точки на местности (при наличии)
	X	Y			
1	2	3	4	5	6
207	2274393.65	356114.28	Картометрический	0,1	-
208	2274311.28	356087.93	Картометрический	0,1	-
209	2274285.98	356035.37	Картометрический	0,1	-
210	2274259.65	355984.68	Картометрический	0,1	-
211	2274176.70	356017.63	Картометрический	0,1	-
212	2274176.60	356017.47	Картометрический	0,1	-
213	2274173.50	356018.90	Картометрический	0,1	-
214	2274113.41	356042.82	Картометрический	0,1	-
215	2273606.30	356262.03	Картометрический	0,1	-
216	2273604.15	356263.30	Картометрический	0,1	-
217	2273586.90	356273.47	Картометрический	0,1	-
218	2273584.76	356274.74	Картометрический	0,1	-
219	2273494.62	356313.28	Картометрический	0,1	-
220	2273430.58	356340.13	Картометрический	0,1	-
221	2273449.65	356372.76	Картометрический	0,1	-
222	2273597.96	356580.56	Картометрический	0,1	-
223	2273724.84	356739.74	Картометрический	0,1	-
224	2273835.01	356854.01	Картометрический	0,1	-
225	2273907.49	356915.64	Картометрический	0,1	-
226	2274061.15	357024.03	Картометрический	0,1	-
227	2274218.42	357191.27	Картометрический	0,1	-
228	2274351.92	357341.36	Картометрический	0,1	-
229	2274382.48	357375.71	Картометрический	0,1	-
230	2274377.17	357380.44	Картометрический	0,1	-
231	2274354.45	357401.19	Картометрический	0,1	-
232	2274326.38	357429.76	Картометрический	0,1	-
233	2274293.89	357458.91	Картометрический	0,1	-
234	2274278.23	357474.81	Картометрический	0,1	-
235	2274273.53	357480.05	Картометрический	0,1	-
236	2274244.00	357504.50	Картометрический	0,1	-

## Раздел 2

### Сведения о местоположении границ объекта

Обозначение характерных точек границ	Координаты, м		Метод определения координат характерной точки	Средняя квадратическая погрешность положения характерной точки (Mf), м	Описание обозначения точки на местности (при наличии)
	X	Y			
1	2	3	4	5	6
237	2274232.25	357530.00	Картометрический	0,1	-
238	2274209.25	357619.50	Картометрический	0,1	-
239	2274191.75	357686.00	Картометрический	0,1	-
240	2274169.00	357772.50	Картометрический	0,1	-
241	2274141.74	357839.01	Картометрический	0,1	-
242	2274119.75	357872.00	Картометрический	0,1	-
243	2274093.25	357908.00	Картометрический	0,1	-
244	2274047.25	357958.00	Картометрический	0,1	-
245	2273956.25	358056.00	Картометрический	0,1	-
246	2273943.59	358069.26	Картометрический	0,1	-
247	2273948.79	358074.06	Картометрический	0,1	-
248	2273977.29	358100.34	Картометрический	0,1	-
249	2274009.40	358104.99	Картометрический	0,1	-
250	2274041.76	358088.01	Картометрический	0,1	-
251	2274094.51	358060.01	Картометрический	0,1	-
252	2274147.76	358030.51	Картометрический	0,1	-
253	2274194.51	357999.01	Картометрический	0,1	-
254	2274272.51	357940.01	Картометрический	0,1	-
255	2274347.77	357878.01	Картометрический	0,1	-
256	2274424.26	357818.51	Картометрический	0,1	-
257	2274505.76	357755.01	Картометрический	0,1	-
258	2274652.51	357638.51	Картометрический	0,1	-
259	2274785.51	357727.51	Картометрический	0,1	-
260	2274857.26	357790.51	Картометрический	0,1	-
261	2274896.51	357848.51	Картометрический	0,1	-
262	2274917.02	357909.51	Картометрический	0,1	-
263	2274926.01	357951.01	Картометрический	0,1	-
264	2274926.51	357981.51	Картометрический	0,1	-
265	2274918.52	358013.02	Картометрический	0,1	-
266	2274900.26	358047.01	Картометрический	0,1	-

## Раздел 2

### Сведения о местоположении границ объекта

Обозначение характерных точек границ	Координаты, м		Метод определения координат характерной точки	Средняя квадратическая погрешность положения характерной точки (Mf), м	Описание обозначения точки на местности (при наличии)
	X	Y			
1	2	3	4	5	6
267	2274885.26	358085.51	Картометрический	0,1	-
268	2274871.76	358134.51	Картометрический	0,1	-
269	2274859.28	358206.41	Картометрический	0,1	-
270	2274838.76	358278.01	Картометрический	0,1	-
271	2274812.76	358325.01	Картометрический	0,1	-
272	2274784.76	358365.51	Картометрический	0,1	-
273	2274719.76	358439.51	Картометрический	0,1	-
274	2274668.51	358508.01	Картометрический	0,1	-
275	2274637.26	358550.01	Картометрический	0,1	-
276	2274610.01	358609.51	Картометрический	0,1	-
277	2274564.01	358674.51	Картометрический	0,1	-
278	2274509.77	358746.02	Картометрический	0,1	-
279	2274446.26	358806.51	Картометрический	0,1	-
280	2274338.26	358905.51	Картометрический	0,1	-
281	2274271.51	358961.51	Картометрический	0,1	-
282	2274204.51	358996.01	Картометрический	0,1	-
283	2274164.01	358998.51	Картометрический	0,1	-
284	2274101.77	358993.51	Картометрический	0,1	-
285	2274067.76	358986.51	Картометрический	0,1	-
286	2274038.76	358969.51	Картометрический	0,1	-
287	2274001.27	358941.51	Картометрический	0,1	-
288	2273970.76	358925.51	Картометрический	0,1	-
289	2273910.46	358900.82	Картометрический	0,1	-
290	2273823.63	358898.07	Картометрический	0,1	-
291	2273769.42	358913.23	Картометрический	0,1	-
292	2273752.51	358956.01	Картометрический	0,1	-
293	2273742.26	358988.01	Картометрический	0,1	-
294	2273745.26	359021.01	Картометрический	0,1	-
295	2273754.18	359068.32	Картометрический	0,1	-
296	2273775.76	359147.01	Картометрический	0,1	-

## Раздел 2

### Сведения о местоположении границ объекта

Обозначение характерных точек границ	Координаты, м		Метод определения координат характерной точки	Средняя квадратическая погрешность положения характерной точки (Mf), м	Описание обозначения точки на местности (при наличии)
	X	Y			
1	2	3	4	5	6
297	2273783.76	359196.51	Картометрический	0,1	-
298	2273797.26	359249.51	Картометрический	0,1	-
299	2273820.26	359290.51	Картометрический	0,1	-
300	2273850.26	359326.51	Картометрический	0,1	-
301	2273896.35	359374.65	Картометрический	0,1	-
302	2273970.29	359421.44	Картометрический	0,1	-
303	2273982.31	359429.03	Картометрический	0,1	-
304	2274033.31	359464.53	Картометрический	0,1	-
305	2274093.80	359497.52	Картометрический	0,1	-
306	2274101.54	359501.53	Картометрический	0,1	-
307	2274149.01	359526.01	Картометрический	0,1	-
308	2274171.66	359539.31	Картометрический	0,1	-
309	2274176.30	359542.02	Картометрический	0,1	-
310	2274189.71	359549.46	Картометрический	0,1	-
311	2274227.82	359584.00	Картометрический	0,1	-
312	2274241.06	359602.13	Картометрический	0,1	-
313	2274245.01	359607.51	Картометрический	0,1	-
314	2274270.26	359641.01	Картометрический	0,1	-
315	2274287.30	359667.57	Картометрический	0,1	-
316	2274306.52	359697.47	Картометрический	0,1	-
317	2274322.03	359725.92	Картометрический	0,1	-
318	2274330.01	359740.51	Картометрический	0,1	-
319	2274355.07	359722.27	Картометрический	0,1	-
320	2274408.99	359682.96	Картометрический	0,1	-
321	2274492.12	359620.07	Картометрический	0,1	-
322	2274556.26	359571.51	Картометрический	0,1	-
323	2274736.76	359440.51	Картометрический	0,1	-
324	2274820.01	359380.01	Картометрический	0,1	-
325	2275164.47	359126.55	Картометрический	0,1	-
326	2275201.26	359244.37	Картометрический	0,1	-

## Раздел 2

### Сведения о местоположении границ объекта

Обозначение характерных точек границ	Координаты, м		Метод определения координат характерной точки	Средняя квадратическая погрешность положения характерной точки (Mf), м	Описание обозначения точки на местности (при наличии)
	X	Y			
1	2	3	4	5	6
327	2275202.82	359249.36	Картометрический	0,1	-
328	2275198.69	359284.38	Картометрический	0,1	-
329	2275202.09	359326.08	Картометрический	0,1	-
330	2275205.29	359358.27	Картометрический	0,1	-
331	2275215.52	359411.64	Картометрический	0,1	-
332	2275219.59	359446.55	Картометрический	0,1	-
333	2275219.83	359481.47	Картометрический	0,1	-
334	2275214.82	359521.97	Картометрический	0,1	-
335	2275207.84	359561.71	Картометрический	0,1	-
336	2275192.93	359609.89	Картометрический	0,1	-
337	2275158.74	359682.20	Картометрический	0,1	-
338	2275131.93	359727.66	Картометрический	0,1	-
339	2275102.63	359773.81	Картометрический	0,1	-
340	2275063.90	359823.04	Картометрический	0,1	-
341	2274951.53	359959.67	Картометрический	0,1	-
342	2274867.76	360058.41	Картометрический	0,1	-
343	2274849.62	360068.19	Картометрический	0,1	-
344	2274727.32	360134.10	Картометрический	0,1	-
345	2274774.37	360167.39	Картометрический	0,1	-
346	2274935.00	360279.15	Картометрический	0,1	-
347	2275006.28	360328.70	Картометрический	0,1	-
348	2275016.44	360348.15	Картометрический	0,1	-
349	2275041.63	360382.94	Картометрический	0,1	-
350	2275084.12	360435.25	Картометрический	0,1	-
351	2275090.04	360442.92	Картометрический	0,1	-
352	2275120.37	360484.21	Картометрический	0,1	-
353	2275134.82	360503.87	Картометрический	0,1	-
354	2275141.85	360514.09	Картометрический	0,1	-
355	2275176.46	360567.89	Картометрический	0,1	-
356	2275177.08	360568.86	Картометрический	0,1	-



## Раздел 2

### Сведения о местоположении границ объекта

Обозначение характерных точек границ	Координаты, м		Метод определения координат характерной точки	Средняя квадратическая погрешность положения характерной точки (Mf), м	Описание обозначения точки на местности (при наличии)
	X	Y			
1	2	3	4	5	6
357	2275223.62	360642.15	Картометрический	0,1	-
358	2275228.00	360649.37	Картометрический	0,1	-
359	2275238.81	360671.04	Картометрический	0,1	-
360	2275258.25	360716.71	Картометрический	0,1	-
361	2275261.06	360723.66	Картометрический	0,1	-
362	2275275.87	360762.42	Картометрический	0,1	-
363	2275282.28	360782.25	Картометрический	0,1	-
364	2275292.16	360819.24	Картометрический	0,1	-
365	2275298.67	360861.04	Картометрический	0,1	-
366	2275300.58	360900.00	Картометрический	0,1	-
367	2275300.82	360909.77	Картометрический	0,1	-
368	2275300.58	360919.60	Картометрический	0,1	-
369	2275298.96	360952.50	Картометрический	0,1	-
370	2275298.12	360963.44	Картометрический	0,1	-
371	2275294.88	360994.47	Картометрический	0,1	-
372	2275291.63	361015.09	Картометрический	0,1	-
373	2275289.06	361027.25	Картометрический	0,1	-
374	2275348.45	361102.56	Картометрический	0,1	-
375	2275355.58	361112.20	Картометрический	0,1	-
376	2275384.75	361154.11	Картометрический	0,1	-
377	2275393.78	361168.33	Картометрический	0,1	-
378	2275395.12	361170.66	Картометрический	0,1	-
379	2275420.31	361215.70	Картометрический	0,1	-
380	2275423.17	361221.00	Картометрический	0,1	-
381	2275443.36	361259.78	Картометрический	0,1	-
382	2275458.04	361296.38	Картометрический	0,1	-
383	2275468.58	361332.70	Картометрический	0,1	-
384	2275476.28	361379.00	Картометрический	0,1	-
385	2275467.86	361442.79	Картометрический	0,1	-
386	2275652.04	361660.00	Картометрический	0,1	-

## Раздел 2

### Сведения о местоположении границ объекта

Обозначение характерных точек границ	Координаты, м		Метод определения координат характерной точки	Средняя квадратическая погрешность положения характерной точки (Mf), м	Описание обозначения точки на местности (при наличии)
	X	Y			
1	2	3	4	5	6
387	2275765.04	361798.89	Картометрический	0,1	-
388	2276221.73	361625.86	Картометрический	0,1	-
389	2276225.38	361648.92	Картометрический	0,1	-
390	2276171.34	361669.21	Картометрический	0,1	-
391	2276171.27	361669.24	Картометрический	0,1	-
392	2276070.81	361707.73	Картометрический	0,1	-
393	2276004.03	361733.11	Картометрический	0,1	-
394	2275944.92	361755.00	Картометрический	0,1	-
395	2275944.83	361755.03	Картометрический	0,1	-
396	2275875.97	361781.22	Картометрический	0,1	-
397	2275799.32	361810.23	Картометрический	0,1	-
398	2275747.85	361829.72	Картометрический	0,1	-
399	2275715.23	361841.15	Картометрический	0,1	-
400	2275681.44	361852.23	Картометрический	0,1	-
401	2275655.49	361859.66	Картометрический	0,1	-
402	2275626.47	361866.44	Картометрический	0,1	-
403	2275607.00	361870.27	Картометрический	0,1	-
404	2275573.43	361874.15	Картометрический	0,1	-
405	2275556.05	361875.47	Картометрический	0,1	-
406	2275537.14	361876.46	Картометрический	0,1	-
407	2275515.65	361875.69	Картометрический	0,1	-
408	2275501.54	361874.49	Картометрический	0,1	-
409	2275486.98	361872.75	Картометрический	0,1	-
410	2275470.00	361869.51	Картометрический	0,1	-
411	2275441.68	361862.07	Картометрический	0,1	-
412	2275418.59	361855.51	Картометрический	0,1	-
413	2275396.58	361848.86	Картометрический	0,1	-
414	2275373.14	361841.23	Картометрический	0,1	-
415	2275356.30	361835.59	Картометрический	0,1	-
416	2275345.74	361831.41	Картометрический	0,1	-

## Раздел 2

### Сведения о местоположении границ объекта

Обозначение характерных точек границ	Координаты, м		Метод определения координат характерной точки	Средняя квадратическая погрешность положения характерной точки (Mf), м	Описание обозначения точки на местности (при наличии)
	X	Y			
1	2	3	4	5	6
417	2275327.05	361824.00	Картометрический	0,1	-
418	2275306.72	361814.08	Картометрический	0,1	-
419	2275295.73	361808.00	Картометрический	0,1	-
420	2275282.89	361800.61	Картометрический	0,1	-
421	2275263.87	361787.41	Картометрический	0,1	-
422	2275248.63	361776.18	Картометрический	0,1	-
423	2275236.42	361766.74	Картометрический	0,1	-
424	2275223.83	361756.49	Картометрический	0,1	-
425	2275193.49	361731.10	Картометрический	0,1	-
426	2275152.26	361695.05	Картометрический	0,1	-
427	2275152.15	361694.96	Картометрический	0,1	-
428	2275108.27	361657.60	Картометрический	0,1	-
429	2275093.29	361673.74	Картометрический	0,1	-
430	2275137.84	361711.66	Картометрический	0,1	-
431	2275179.10	361747.74	Картометрический	0,1	-
432	2275179.28	361747.89	Картометрический	0,1	-
433	2275209.76	361773.41	Картометрический	0,1	-
434	2275209.88	361773.50	Картометрический	0,1	-
435	2275222.64	361783.89	Картометрический	0,1	-
436	2275222.86	361784.07	Картометрический	0,1	-
437	2275235.27	361793.66	Картометрический	0,1	-
438	2275235.47	361793.81	Картометрический	0,1	-
439	2275250.94	361805.21	Картометрический	0,1	-
440	2275251.20	361805.40	Картометрический	0,1	-
441	2275270.73	361818.95	Картометрический	0,1	-
442	2275271.51	361819.44	Картометрический	0,1	-
443	2275284.83	361827.12	Картометрический	0,1	-
444	2275285.00	361827.21	Картометрический	0,1	-
445	2275296.33	361833.47	Картометрический	0,1	-
446	2275296.82	361833.73	Картометрический	0,1	-

## Раздел 2

### Сведения о местоположении границ объекта

Обозначение характерных точек границ	Координаты, м		Метод определения координат характерной точки	Средняя квадратическая погрешность положения характерной точки (Mf), м	Описание обозначения точки на местности (при наличии)
	X	Y			
1	2	3	4	5	6
447	2275317.79	361843.95	Картометрический	0,1	-
448	2275318.56	361844.29	Картометрический	0,1	-
449	2275337.63	361851.86	Картометрический	0,1	-
450	2275348.48	361856.15	Картометрический	0,1	-
451	2275349.03	361856.35	Картометрический	0,1	-
452	2275366.19	361862.11	Картометрический	0,1	-
453	2275366.28	361862.14	Картометрический	0,1	-
454	2275389.88	361869.82	Картометрический	0,1	-
455	2275390.10	361869.89	Картометрический	0,1	-
456	2275412.31	361876.60	Картометрический	0,1	-
457	2275412.49	361876.65	Картометрический	0,1	-
458	2275435.78	361883.26	Картометрический	0,1	-
459	2275435.99	361883.32	Картометрический	0,1	-
460	2275464.77	361890.88	Картометрический	0,1	-
461	2275465.50	361891.05	Картометрический	0,1	-
462	2275483.23	361894.43	Картометрический	0,1	-
463	2275483.99	361894.55	Картометрический	0,1	-
464	2275499.12	361896.36	Картометрический	0,1	-
465	2275499.49	361896.40	Картометрический	0,1	-
466	2275514.05	361897.64	Картометрический	0,1	-
467	2275514.60	361897.67	Картометрический	0,1	-
468	2275536.84	361898.46	Картометрический	0,1	-
469	2275537.80	361898.45	Картометрический	0,1	-
470	2275557.33	361897.44	Картометрический	0,1	-
471	2275557.60	361897.42	Картометрический	0,1	-
472	2275575.32	361896.07	Картометрический	0,1	-
473	2275575.75	361896.02	Картометрический	0,1	-
474	2275609.95	361892.07	Картометрический	0,1	-
475	2275610.81	361891.94	Картометрический	0,1	-
476	2275630.91	361887.99	Картометрический	0,1	-

## Раздел 2

### Сведения о местоположении границ объекта

Обозначение характерных точек границ	Координаты, м		Метод определения координат характерной точки	Средняя квадратическая погрешность положения характерной точки (Mf), м	Описание обозначения точки на местности (при наличии)
	X	Y			
1	2	3	4	5	6
477	2275631.29	361887.91	Картометрический	0,1	-
478	2275660.76	361881.02	Картометрический	0,1	-
479	2275661.28	361880.88	Картометрический	0,1	-
480	2275687.70	361873.32	Картометрический	0,1	-
481	2275688.10	361873.20	Картометрический	0,1	-
482	2275722.19	361862.02	Картометрический	0,1	-
483	2275722.40	361861.95	Картометрический	0,1	-
484	2275755.26	361850.43	Картометрический	0,1	-
485	2275755.51	361850.34	Картометрический	0,1	-
486	2275807.11	361830.81	Картометрический	0,1	-
487	2275883.78	361801.79	Картометрический	0,1	-
488	2275943.15	361779.21	Картометрический	0,1	-
489	2275973.57	361896.37	Картометрический	0,1	-
490	2276004.18	362092.46	Картометрический	0,1	-
491	2276048.89	362162.64	Картометрический	0,1	-
492	2276082.22	362209.43	Картометрический	0,1	-
493	2276006.49	362524.31	Картометрический	0,1	-
494	2276090.87	362607.54	Картометрический	0,1	-
495	2276091.04	362607.33	Картометрический	0,1	-
496	2276096.76	362587.51	Картометрический	0,1	-
497	2276115.51	362582.51	Картометрический	0,1	-
498	2276140.51	362551.01	Картометрический	0,1	-
499	2276155.51	362544.51	Картометрический	0,1	-
500	2276175.01	362551.51	Картометрический	0,1	-
501	2276198.01	362536.51	Картометрический	0,1	-
502	2276208.26	362524.51	Картометрический	0,1	-
503	2276211.76	362512.51	Картометрический	0,1	-
504	2276210.02	362496.01	Картометрический	0,1	-
505	2276201.01	362459.01	Картометрический	0,1	-
506	2276180.26	362436.01	Картометрический	0,1	-

## Раздел 2

### Сведения о местоположении границ объекта

Обозначение характерных точек границ	Координаты, м		Метод определения координат характерной точки	Средняя квадратическая погрешность положения характерной точки (Mf), м	Описание обозначения точки на местности (при наличии)
	X	Y			
1	2	3	4	5	6
507	2276155.02	362405.51	Картометрический	0,1	-
508	2276144.51	362366.01	Картометрический	0,1	-
509	2276149.51	362339.01	Картометрический	0,1	-
510	2276160.26	362330.51	Картометрический	0,1	-
511	2276172.26	362315.51	Картометрический	0,1	-
512	2276212.51	362308.51	Картометрический	0,1	-
513	2276243.51	362297.01	Картометрический	0,1	-
514	2276282.76	362274.01	Картометрический	0,1	-
515	2276304.76	362260.01	Картометрический	0,1	-
516	2276338.01	362250.01	Картометрический	0,1	-
517	2276359.51	362237.01	Картометрический	0,1	-
518	2276369.01	362235.52	Картометрический	0,1	-
519	2276399.01	362239.51	Картометрический	0,1	-
520	2276423.01	362241.02	Картометрический	0,1	-
521	2276449.51	362237.51	Картометрический	0,1	-
522	2276465.27	362226.01	Картометрический	0,1	-
523	2276469.76	362214.01	Картометрический	0,1	-
524	2276469.01	362200.01	Картометрический	0,1	-
525	2276457.76	362190.01	Картометрический	0,1	-
526	2276445.26	362184.01	Картометрический	0,1	-
527	2276438.51	362175.01	Картометрический	0,1	-
528	2276435.76	362163.01	Картометрический	0,1	-
529	2276435.51	362149.51	Картометрический	0,1	-
530	2276440.76	362136.51	Картометрический	0,1	-
531	2276455.01	362123.01	Картометрический	0,1	-
532	2276478.76	362112.02	Картометрический	0,1	-
533	2276484.26	362109.01	Картометрический	0,1	-
534	2276492.26	362098.51	Картометрический	0,1	-
535	2276508.77	362082.51	Картометрический	0,1	-
536	2276528.51	362063.51	Картометрический	0,1	-

## Раздел 2

### Сведения о местоположении границ объекта

Обозначение характерных точек границ	Координаты, м		Метод определения координат характерной точки	Средняя квадратическая погрешность положения характерной точки (Mf), м	Описание обозначения точки на местности (при наличии)
	X	Y			
1	2	3	4	5	6
537	2276543.51	362052.51	Картометрический	0,1	-
538	2276549.01	362044.02	Картометрический	0,1	-
539	2276551.76	362032.51	Картометрический	0,1	-
540	2276552.26	362005.01	Картометрический	0,1	-
541	2276569.76	361999.01	Картометрический	0,1	-
542	2276585.51	361994.01	Картометрический	0,1	-
543	2276602.01	361995.51	Картометрический	0,1	-
544	2276614.26	362001.01	Картометрический	0,1	-
545	2276624.51	362016.01	Картометрический	0,1	-
546	2276624.77	362029.01	Картометрический	0,1	-
547	2276624.76	362036.01	Картометрический	0,1	-
548	2276631.51	362066.51	Картометрический	0,1	-
549	2276633.01	362090.52	Картометрический	0,1	-
550	2276632.26	362117.51	Картометрический	0,1	-
551	2276635.76	362137.51	Картометрический	0,1	-
552	2276645.76	362166.52	Картометрический	0,1	-
553	2276661.01	362186.01	Картометрический	0,1	-
554	2276681.51	362200.01	Картометрический	0,1	-
555	2276712.26	362213.01	Картометрический	0,1	-
556	2276738.76	362220.01	Картометрический	0,1	-
557	2276758.01	362219.51	Картометрический	0,1	-
558	2276828.51	362196.51	Картометрический	0,1	-
559	2276848.77	362194.51	Картометрический	0,1	-
560	2276857.26	362195.01	Картометрический	0,1	-
561	2276882.01	362208.02	Картометрический	0,1	-
562	2276892.76	362209.51	Картометрический	0,1	-
563	2276908.51	362207.51	Картометрический	0,1	-
564	2276977.84	362172.95	Картометрический	0,1	-
565	2276987.76	362168.01	Картометрический	0,1	-
566	2277023.99	362149.56	Картометрический	0,1	-

## Раздел 2

### Сведения о местоположении границ объекта

Обозначение характерных точек границ	Координаты, м		Метод определения координат характерной точки	Средняя квадратическая погрешность положения характерной точки (Mf), м	Описание обозначения точки на местности (при наличии)
	X	Y			
1	2	3	4	5	6
567	2277028.01	362147.52	Картометрический	0,1	-
568	2277070.51	362128.01	Картометрический	0,1	-
569	2277103.76	362119.01	Картометрический	0,1	-
570	2277146.01	362112.51	Картометрический	0,1	-
571	2277162.76	362116.01	Картометрический	0,1	-
572	2277178.51	362124.02	Картометрический	0,1	-
573	2277190.51	362137.01	Картометрический	0,1	-
574	2277217.02	362177.01	Картометрический	0,1	-
575	2277226.01	362200.51	Картометрический	0,1	-
576	2277235.51	362219.51	Картометрический	0,1	-
577	2277247.26	362230.01	Картометрический	0,1	-
578	2277273.26	362252.01	Картометрический	0,1	-
579	2277284.01	362265.02	Картометрический	0,1	-
580	2277304.76	362319.02	Картометрический	0,1	-
581	2277330.26	362359.01	Картометрический	0,1	-
582	2277356.26	362374.51	Картометрический	0,1	-
583	2277371.26	362376.51	Картометрический	0,1	-
584	2277392.76	362365.01	Картометрический	0,1	-
585	2277415.01	362352.01	Картометрический	0,1	-
586	2277454.26	362345.01	Картометрический	0,1	-
587	2277472.51	362347.01	Картометрический	0,1	-
588	2277501.51	362354.01	Картометрический	0,1	-
589	2277542.33	362342.35	Картометрический	0,1	-
590	2277585.06	362273.33	Картометрический	0,1	-
591	2277547.38	362218.17	Картометрический	0,1	-
592	2277532.76	362204.51	Картометрический	0,1	-
593	2277527.02	362188.36	Картометрический	0,1	-
594	2277521.61	362180.43	Картометрический	0,1	-
595	2277524.73	362180.82	Картометрический	0,1	-
596	2277524.01	362155.51	Картометрический	0,1	-



## Раздел 2

### Сведения о местоположении границ объекта

Обозначение характерных точек границ	Координаты, м		Метод определения координат характерной точки	Средняя квадратическая погрешность положения характерной точки (Mf), м	Описание обозначения точки на местности (при наличии)
	X	Y			
1	2	3	4	5	6
597	2277514.76	362136.52	Картометрический	0,1	-
598	2277486.76	362109.01	Картометрический	0,1	-
599	2277479.26	362097.01	Картометрический	0,1	-
600	2277483.60	362094.49	Картометрический	0,1	-
601	2277472.79	362079.97	Картометрический	0,1	-
602	2277435.31	362029.68	Картометрический	0,1	-
603	2277374.77	361958.42	Картометрический	0,1	-
604	2277338.28	361861.26	Картометрический	0,1	-
605	2277338.28	361861.25	Картометрический	0,1	-
606	2277384.42	361632.41	Картометрический	0,1	-
607	2277400.01	361555.09	Картометрический	0,1	-
608	2277405.78	361526.48	Картометрический	0,1	-
609	2277464.56	361256.51	Картометрический	0,1	-
610	2277465.02	361256.58	Картометрический	0,1	-
611	2277470.13	361233.93	Картометрический	0,1	-
612	2277482.63	361236.17	Картометрический	0,1	-
613	2277483.47	361232.48	Картометрический	0,1	-
614	2277717.75	361274.39	Картометрический	0,1	-
615	2277941.25	361212.29	Картометрический	0,1	-
616	2277945.28	361103.73	Картометрический	0,1	-
617	2277951.48	361095.81	Картометрический	0,1	-
618	2277951.98	361084.70	Картометрический	0,1	-
619	2277958.14	361087.28	Картометрический	0,1	-
620	2277962.26	361082.01	Картометрический	0,1	-
621	2277955.76	361063.52	Картометрический	0,1	-
622	2277951.01	361036.51	Картометрический	0,1	-
623	2277948.76	361012.51	Картометрический	0,1	-
624	2277939.77	360996.51	Картометрический	0,1	-
625	2277927.76	360965.01	Картометрический	0,1	-
626	2277921.26	360938.51	Картометрический	0,1	-

## Раздел 2

### Сведения о местоположении границ объекта

Обозначение характерных точек границ	Координаты, м		Метод определения координат характерной точки	Средняя квадратическая погрешность положения характерной точки (Mf), м	Описание обозначения точки на местности (при наличии)
	X	Y			
1	2	3	4	5	6
627	2277911.26	360917.01	Картометрический	0,1	-
628	2277885.01	360882.01	Картометрический	0,1	-
629	2277877.01	360867.51	Картометрический	0,1	-
630	2277873.27	360860.01	Картометрический	0,1	-
631	2277866.76	360854.01	Картометрический	0,1	-
632	2277859.01	360848.01	Картометрический	0,1	-
633	2277859.26	360838.01	Картометрический	0,1	-
634	2277838.01	360828.01	Картометрический	0,1	-
635	2277832.01	360815.01	Картометрический	0,1	-
636	2277829.51	360804.01	Картометрический	0,1	-
637	2277825.02	360796.01	Картометрический	0,1	-
638	2277818.51	360792.51	Картометрический	0,1	-
639	2277811.76	360801.01	Картометрический	0,1	-
640	2277805.51	360797.01	Картометрический	0,1	-
641	2277800.02	360788.51	Картометрический	0,1	-
642	2277792.51	360768.01	Картометрический	0,1	-
643	2277781.26	360748.51	Картометрический	0,1	-
644	2277774.26	360698.01	Картометрический	0,1	-
645	2277770.01	360686.51	Картометрический	0,1	-
646	2277754.26	360664.51	Картометрический	0,1	-
647	2277749.26	360663.51	Картометрический	0,1	-
648	2277737.01	360668.51	Картометрический	0,1	-
649	2277724.01	360667.52	Картометрический	0,1	-
650	2277713.77	360661.01	Картометрический	0,1	-
651	2277685.26	360627.01	Картометрический	0,1	-
652	2277681.51	360618.01	Картометрический	0,1	-
653	2277681.52	360610.02	Картометрический	0,1	-
654	2277687.01	360587.01	Картометрический	0,1	-
655	2277686.26	360574.01	Картометрический	0,1	-
656	2277679.01	360553.51	Картометрический	0,1	-

## Раздел 2

### Сведения о местоположении границ объекта

Обозначение характерных точек границ	Координаты, м		Метод определения координат характерной точки	Средняя квадратическая погрешность положения характерной точки (Mf), м	Описание обозначения точки на местности (при наличии)
	X	Y			
1	2	3	4	5	6
657	2277665.01	360538.51	Картометрический	0,1	-
658	2277657.01	360530.01	Картометрический	0,1	-
659	2277637.76	360507.01	Картометрический	0,1	-
660	2277623.51	360498.51	Картометрический	0,1	-
661	2277610.26	360488.02	Картометрический	0,1	-
662	2277604.76	360479.51	Картометрический	0,1	-
663	2277598.27	360466.51	Картометрический	0,1	-
664	2277579.01	360453.01	Картометрический	0,1	-
665	2277578.01	360439.51	Картометрический	0,1	-
666	2277587.76	360426.01	Картометрический	0,1	-
667	2277603.51	360407.51	Картометрический	0,1	-
668	2277734.26	360336.01	Картометрический	0,1	-
669	2277793.52	360314.51	Картометрический	0,1	-
670	2277782.76	360273.51	Картометрический	0,1	-
671	2277750.26	360166.01	Картометрический	0,1	-
672	2277685.59	360141.13	Картометрический	0,1	-
673	2277530.14	360060.10	Картометрический	0,1	-
674	2277429.11	359994.28	Картометрический	0,1	-
675	2277351.83	359890.29	Картометрический	0,1	-
676	2277356.03	359887.17	Картометрический	0,1	-
677	2277349.60	359879.21	Картометрический	0,1	-
678	2277345.56	359882.81	Картометрический	0,1	-
679	2277336.74	359872.06	Картометрический	0,1	-
680	2277340.91	359868.63	Картометрический	0,1	-
681	2277332.01	359857.78	Картометрический	0,1	-
682	2277327.17	359861.76	Картометрический	0,1	-
683	2277309.71	359839.54	Картометрический	0,1	-
684	2277282.67	359811.73	Картометрический	0,1	-
685	2277274.61	359819.57	Картометрический	0,1	-
686	2277268.58	359814.50	Картометрический	0,1	-

## Раздел 2

### Сведения о местоположении границ объекта

Обозначение характерных точек границ	Координаты, м		Метод определения координат характерной точки	Средняя квадратическая погрешность положения характерной точки (Mf), м	Описание обозначения точки на местности (при наличии)
	X	Y			
1	2	3	4	5	6
687	2277250.67	359828.42	Картометрический	0,1	-
688	2277247.52	359835.28	Картометрический	0,1	-
689	2277246.59	359834.60	Картометрический	0,1	-
690	2277243.10	359827.91	Картометрический	0,1	-
691	2277241.96	359824.23	Картометрический	0,1	-
692	2277242.00	359821.77	Картометрический	0,1	-
693	2277229.18	359825.28	Картометрический	0,1	-
694	2277208.51	359989.29	Картометрический	0,1	-
695	2277199.65	359984.17	Картометрический	0,1	-
696	2277188.48	359974.49	Картометрический	0,1	-
697	2277161.65	359973.31	Картометрический	0,1	-
698	2277142.82	359952.52	Картометрический	0,1	-
699	2277120.01	359947.96	Картометрический	0,1	-
700	2277120.11	359947.71	Картометрический	0,1	-
701	2277114.51	359946.86	Картометрический	0,1	-
702	2277109.73	359942.39	Картометрический	0,1	-
703	2277106.00	359925.26	Картометрический	0,1	-
704	2277097.28	359919.67	Картометрический	0,1	-
705	2277082.08	359912.23	Картометрический	0,1	-
706	2277074.18	359910.29	Картометрический	0,1	-
707	2277056.74	359904.78	Картометрический	0,1	-
708	2277048.09	359897.33	Картометрический	0,1	-
709	2277031.70	359894.35	Картометрический	0,1	-
710	2277014.55	359889.88	Картометрический	0,1	-
711	2277006.36	359880.20	Картометрический	0,1	-
712	2276991.24	359864.06	Картометрический	0,1	-
713	2276988.26	359852.90	Картометрический	0,1	-
714	2276988.94	359839.09	Картометрический	0,1	-
715	2276987.30	359825.99	Картометрический	0,1	-
716	2276978.82	359811.84	Картометрический	0,1	-

## Раздел 2

### Сведения о местоположении границ объекта

Обозначение характерных точек границ	Координаты, м		Метод определения координат характерной точки	Средняя квадратическая погрешность положения характерной точки (Mf), м	Описание обозначения точки на местности (при наличии)
	X	Y			
1	2	3	4	5	6
717	2276968.82	359803.35	Картометрический	0,1	-
718	2276948.25	359793.22	Картометрический	0,1	-
719	2276939.75	359784.73	Картометрический	0,1	-
720	2276933.33	359776.22	Картометрический	0,1	-
721	2277093.01	359628.51	Картометрический	0,1	-
722	2277074.01	359604.01	Картометрический	0,1	-
723	2277039.26	359590.01	Картометрический	0,1	-
724	2277018.76	359584.01	Картометрический	0,1	-
725	2276951.51	359562.51	Картометрический	0,1	-
726	2276912.51	359529.51	Картометрический	0,1	-
727	2276889.91	359508.44	Картометрический	0,1	-
728	2276886.67	359498.00	Картометрический	0,1	-
729	2276875.92	359483.18	Картометрический	0,1	-
730	2276858.68	359461.05	Картометрический	0,1	-
731	2276846.14	359438.58	Картометрический	0,1	-
732	2276831.98	359387.80	Картометрический	0,1	-
733	2276828.72	359371.03	Картометрический	0,1	-
734	2276822.05	359350.04	Картометрический	0,1	-
735	2276817.65	359316.18	Картометрический	0,1	-
736	2276812.21	359306.42	Картометрический	0,1	-
737	2276804.79	359297.79	Картометрический	0,1	-
738	2276800.89	359288.18	Картометрический	0,1	-
739	2276796.33	359276.36	Картометрический	0,1	-
740	2276789.00	359266.00	Картометрический	0,1	-
741	2276778.59	359255.63	Картометрический	0,1	-
742	2276770.12	359242.93	Картометрический	0,1	-
743	2276761.50	359230.56	Картометрический	0,1	-
744	2276742.29	359205.66	Картометрический	0,1	-
745	2276732.37	359195.90	Картометрический	0,1	-
746	2276724.55	359174.21	Картометрический	0,1	-

## Раздел 2

### Сведения о местоположении границ объекта

Обозначение характерных точек границ	Координаты, м		Метод определения координат характерной точки	Средняя квадратическая погрешность положения характерной точки (Mf), м	Описание обозначения точки на местности (при наличии)
	X	Y			
1	2	3	4	5	6
747	2276713.65	359135.50	Картометрический	0,1	-
748	2276711.70	359110.27	Картометрический	0,1	-
749	2276714.26	359077.51	Картометрический	0,1	-
750	2276717.26	359061.01	Картометрический	0,1	-
751	2276722.51	359049.01	Картометрический	0,1	-
752	2276727.01	359038.02	Картометрический	0,1	-
753	2276728.51	359024.01	Картометрический	0,1	-
754	2276729.26	359008.01	Картометрический	0,1	-
755	2276731.51	358998.51	Картометрический	0,1	-
756	2276737.26	358989.51	Картометрический	0,1	-
757	2276748.76	358975.51	Картометрический	0,1	-
758	2276755.26	358971.51	Картометрический	0,1	-
759	2276764.76	358968.51	Картометрический	0,1	-
760	2276773.01	358965.51	Картометрический	0,1	-
761	2276785.51	358958.52	Картометрический	0,1	-
762	2276797.26	358951.51	Картометрический	0,1	-
763	2276806.76	358944.51	Картометрический	0,1	-
764	2276821.76	358929.51	Картометрический	0,1	-
765	2276847.01	358907.01	Картометрический	0,1	-
766	2276858.01	358898.51	Картометрический	0,1	-
767	2276873.26	358887.51	Картометрический	0,1	-
768	2276903.51	358860.01	Картометрический	0,1	-
769	2276912.26	358854.01	Картометрический	0,1	-
770	2276916.76	358848.51	Картометрический	0,1	-
771	2276933.51	358804.01	Картометрический	0,1	-
772	2276936.01	358794.51	Картометрический	0,1	-
773	2276950.63	358730.28	Картометрический	0,1	-
774	2276951.19	358697.36	Картометрический	0,1	-
775	2276948.85	358697.46	Картометрический	0,1	-
776	2276951.37	358635.56	Картометрический	0,1	-

## Раздел 2

### Сведения о местоположении границ объекта

Обозначение характерных точек границ	Координаты, м		Метод определения координат характерной точки	Средняя квадратическая погрешность положения характерной точки (Mf), м	Описание обозначения точки на местности (при наличии)
	X	Y			
1	2	3	4	5	6
777	2276955.34	358623.44	Картометрический	0,1	-
778	2276956.34	358616.36	Картометрический	0,1	-
779	2276960.66	358607.75	Картометрический	0,1	-
780	2276942.51	358606.48	Картометрический	0,1	-
781	2276945.62	358617.11	Картометрический	0,1	-
782	2276944.86	358622.27	Картометрический	0,1	-
783	2276897.12	358620.91	Картометрический	0,1	-
784	2276865.80	358619.28	Картометрический	0,1	-
785	2276828.59	358617.06	Картометрический	0,1	-
786	2276804.80	358614.05	Картометрический	0,1	-
787	2276771.83	358607.91	Картометрический	0,1	-
788	2276753.82	358604.76	Картометрический	0,1	-
789	2276739.95	358601.02	Картометрический	0,1	-
790	2276722.61	358595.55	Картометрический	0,1	-
791	2276705.80	358588.50	Картометрический	0,1	-
792	2276695.88	358583.84	Картометрический	0,1	-
793	2276669.43	358570.34	Картометрический	0,1	-
794	2276643.00	358555.97	Картометрический	0,1	-
795	2276617.65	358542.47	Картометрический	0,1	-
796	2276523.13	358487.54	Картометрический	0,1	-
797	2276549.51	358449.79	Картометрический	0,1	-
798	2276586.50	358471.10	Картометрический	0,1	-
799	2276640.04	358502.28	Картометрический	0,1	-
800	2276664.79	358515.46	Картометрический	0,1	-
801	2276690.87	358529.64	Картометрический	0,1	-
802	2276738.44	358552.34	Картометрический	0,1	-
803	2276752.87	358556.86	Картометрический	0,1	-
804	2276763.79	358559.83	Картометрический	0,1	-
805	2276779.98	358562.63	Картометрический	0,1	-
806	2276811.92	358568.60	Картометрический	0,1	-

## Раздел 2

### Сведения о местоположении границ объекта

Обозначение характерных точек границ	Координаты, м		Метод определения координат характерной точки	Средняя квадратическая погрешность положения характерной точки (Mf), м	Описание обозначения точки на местности (при наличии)
	X	Y			
1	2	3	4	5	6
807	2276832.84	358571.24	Картометрический	0,1	-
808	2276868.36	358573.35	Картометрический	0,1	-
809	2276898.98	358574.95	Картометрический	0,1	-
810	2276968.77	358576.94	Картометрический	0,1	-
811	2277020.22	358576.15	Картометрический	0,1	-
812	2277102.24	358573.73	Картометрический	0,1	-
813	2277264.23	358569.42	Картометрический	0,1	-
814	2277386.06	358565.65	Картометрический	0,1	-
815	2277471.46	358562.00	Картометрический	0,1	-
816	2277471.48	358561.99	Картометрический	0,1	-
817	2277482.26	358552.51	Картометрический	0,1	-
818	2277494.51	358532.02	Картометрический	0,1	-
819	2277503.51	358511.01	Картометрический	0,1	-
820	2277521.52	358491.51	Картометрический	0,1	-
821	2277552.26	358467.51	Картометрический	0,1	-
822	2277564.26	358452.52	Картометрический	0,1	-
823	2277569.76	358439.02	Картометрический	0,1	-
824	2277571.26	358402.51	Картометрический	0,1	-
825	2277575.76	358328.51	Картометрический	0,1	-
826	2277575.01	358264.51	Картометрический	0,1	-
827	2277565.26	358246.51	Картометрический	0,1	-
828	2277491.43	358244.65	Картометрический	0,1	-
829	2277445.18	358243.48	Картометрический	0,1	-
830	2277439.10	358242.30	Картометрический	0,1	-
831	2277351.72	358223.51	Картометрический	0,1	-
832	2277314.94	358213.12	Картометрический	0,1	-
833	2277304.51	358203.49	Картометрический	0,1	-
834	2277302.41	358201.54	Картометрический	0,1	-
835	2277293.84	358196.09	Картометрический	0,1	-
836	2277269.21	358180.41	Картометрический	0,1	-



## Раздел 2

### Сведения о местоположении границ объекта

Обозначение характерных точек границ	Координаты, м		Метод определения координат характерной точки	Средняя квадратическая погрешность положения характерной точки (Mf), м	Описание обозначения точки на местности (при наличии)
	X	Y			
1	2	3	4	5	6
837	2277242.97	358166.44	Картометрический	0,1	-
838	2277234.62	358161.21	Картометрический	0,1	-
839	2277223.07	358155.09	Картометрический	0,1	-
840	2277222.63	358154.84	Картометрический	0,1	-
841	2277210.37	358147.53	Картометрический	0,1	-
842	2277167.02	358128.01	Картометрический	0,1	-
843	2277140.46	358115.63	Картометрический	0,1	-
844	2277075.26	358079.02	Картометрический	0,1	-
845	2277066.84	358074.28	Картометрический	0,1	-
846	2276992.07	358038.11	Картометрический	0,1	-
847	2277014.13	358007.56	Картометрический	0,1	-
848	2277076.60	357965.75	Картометрический	0,1	-
849	2277168.03	357919.35	Картометрический	0,1	-
850	2277067.28	357865.72	Картометрический	0,1	-
851	2277017.53	357854.58	Картометрический	0,1	-
852	2277017.18	357854.44	Картометрический	0,1	-
853	2276987.37	357840.15	Картометрический	0,1	-
854	2276977.05	357833.47	Картометрический	0,1	-
855	2276960.91	357828.35	Картометрический	0,1	-
856	2276859.40	357799.03	Картометрический	0,1	-
857	2276875.01	357779.52	Картометрический	0,1	-
858	2276863.01	357779.51	Картометрический	0,1	-
859	2276854.76	357780.01	Картометрический	0,1	-
860	2276836.76	357782.51	Картометрический	0,1	-
861	2276817.51	357784.92	Картометрический	0,1	-
862	2276808.55	357789.38	Картометрический	0,1	-
863	2276789.76	357797.51	Картометрический	0,1	-
864	2276786.88	357798.36	Картометрический	0,1	-
865	2276710.50	357759.10	Картометрический	0,1	-
866	2276707.20	357756.70	Картометрический	0,1	-

## Раздел 2

### Сведения о местоположении границ объекта

Обозначение характерных точек границ	Координаты, м		Метод определения координат характерной точки	Средняя квадратическая погрешность положения характерной точки (Mf), м	Описание обозначения точки на местности (при наличии)
	X	Y			
1	2	3	4	5	6
867	2276688.96	357753.19	Картометрический	0,1	-
868	2276685.47	357751.09	Картометрический	0,1	-
869	2276671.94	357739.84	Картометрический	0,1	-
870	2276659.02	357734.55	Картометрический	0,1	-
871	2276648.52	357658.25	Картометрический	0,1	-
872	2276645.76	357638.21	Картометрический	0,1	-
873	2276638.67	357586.73	Картометрический	0,1	-
874	2276634.30	357569.33	Картометрический	0,1	-
875	2276643.54	357567.96	Картометрический	0,1	-
876	2276656.33	357566.56	Картометрический	0,1	-
877	2276675.33	357564.11	Картометрический	0,1	-
878	2276675.49	357570.15	Картометрический	0,1	-
879	2276675.17	357576.71	Картометрический	0,1	-
880	2276675.27	357585.30	Картометрический	0,1	-
881	2276681.48	357585.21	Картометрический	0,1	-
882	2276684.11	357585.04	Картометрический	0,1	-
883	2276694.71	357583.86	Картометрический	0,1	-
884	2276694.63	357580.42	Картометрический	0,1	-
885	2276694.58	357578.12	Картометрический	0,1	-
886	2276693.68	357562.90	Картометрический	0,1	-
887	2276702.79	357561.63	Картометрический	0,1	-
888	2276717.76	357559.87	Картометрический	0,1	-
889	2276717.69	357580.30	Картометрический	0,1	-
890	2276733.38	357581.23	Картометрический	0,1	-
891	2276733.28	357567.48	Картометрический	0,1	-
892	2276733.26	357565.37	Картометрический	0,1	-
893	2276732.81	357561.04	Картометрический	0,1	-
894	2276732.78	357558.39	Картометрический	0,1	-
895	2276756.40	357555.49	Картометрический	0,1	-
896	2276756.57	357558.58	Картометрический	0,1	-

## Раздел 2

### Сведения о местоположении границ объекта

Обозначение характерных точек границ	Координаты, м		Метод определения координат характерной точки	Средняя квадратическая погрешность положения характерной точки (Mf), м	Описание обозначения точки на местности (при наличии)
	X	Y			
1	2	3	4	5	6
897	2276756.96	357562.99	Картометрический	0,1	-
898	2276757.36	357567.12	Картометрический	0,1	-
899	2276759.17	357581.71	Картометрический	0,1	-
900	2276759.77	357581.53	Картометрический	0,1	-
901	2276760.21	357585.73	Картометрический	0,1	-
902	2276760.21	357586.01	Картометрический	0,1	-
903	2276784.35	357585.85	Картометрический	0,1	-
904	2276784.35	357585.27	Картометрический	0,1	-
905	2276783.49	357573.87	Картометрический	0,1	-
906	2276782.83	357557.64	Картометрический	0,1	-
907	2276782.73	357555.02	Картометрический	0,1	-
908	2276782.51	357553.00	Картометрический	0,1	-
909	2276803.14	357549.88	Картометрический	0,1	-
910	2276803.87	357554.78	Картометрический	0,1	-
911	2276804.13	357556.18	Картометрический	0,1	-
912	2276804.74	357557.22	Картометрический	0,1	-
913	2276814.55	357557.28	Картометрический	0,1	-
914	2276814.82	357570.73	Картометрический	0,1	-
915	2276815.26	357578.76	Картометрический	0,1	-
916	2276821.82	357578.30	Картометрический	0,1	-
917	2276833.67	357577.43	Картометрический	0,1	-
918	2276837.53	357577.27	Картометрический	0,1	-
919	2276838.86	357615.48	Картометрический	0,1	-
920	2276838.05	357624.90	Картометрический	0,1	-
921	2276844.47	357625.07	Картометрический	0,1	-
922	2276844.49	357626.27	Картометрический	0,1	-
923	2276855.64	357626.68	Картометрический	0,1	-
924	2276855.51	357619.50	Картометрический	0,1	-
925	2276855.16	357598.53	Картометрический	0,1	-
926	2276854.00	357572.42	Картометрический	0,1	-

## Раздел 2

### Сведения о местоположении границ объекта

Обозначение характерных точек границ	Координаты, м		Метод определения координат характерной точки	Средняя квадратическая погрешность положения характерной точки (Mf), м	Описание обозначения точки на местности (при наличии)
	X	Y			
1	2	3	4	5	6
927	2276858.74	357571.95	Картометрический	0,1	-
928	2276858.15	357565.51	Картометрический	0,1	-
929	2276876.47	357563.42	Картометрический	0,1	-
930	2276877.36	357576.22	Картометрический	0,1	-
931	2276877.57	357578.20	Картометрический	0,1	-
932	2276878.86	357590.59	Картометрический	0,1	-
933	2276893.71	357589.71	Картометрический	0,1	-
934	2276902.83	357589.17	Картометрический	0,1	-
935	2276902.76	357587.57	Картометрический	0,1	-
936	2276911.05	357586.99	Картометрический	0,1	-
937	2276910.71	357581.05	Картометрический	0,1	-
938	2276931.72	357578.66	Картометрический	0,1	-
939	2276934.34	357578.49	Картометрический	0,1	-
940	2276935.55	357578.24	Картометрический	0,1	-
941	2276935.94	357568.44	Картометрический	0,1	-
942	2276957.91	357568.92	Картометрический	0,1	-
943	2276957.87	357571.37	Картометрический	0,1	-
944	2276977.81	357572.08	Картометрический	0,1	-
945	2276977.81	357569.63	Картометрический	0,1	-
946	2276977.49	357528.76	Картометрический	0,1	-
947	2276977.25	357527.74	Картометрический	0,1	-
948	2276988.07	357526.35	Картометрический	0,1	-
949	2276998.67	357525.10	Картометрический	0,1	-
950	2276999.78	357545.01	Картометрический	0,1	-
951	2277000.45	357551.74	Картометрический	0,1	-
952	2277000.52	357555.12	Картометрический	0,1	-
953	2277000.64	357561.25	Картометрический	0,1	-
954	2277001.16	357574.20	Картометрический	0,1	-
955	2277001.43	357580.90	Картометрический	0,1	-
956	2277023.05	357581.26	Картометрический	0,1	-

## Раздел 2

### Сведения о местоположении границ объекта

Обозначение характерных точек границ	Координаты, м		Метод определения координат характерной точки	Средняя квадратическая погрешность положения характерной точки (Mf), м	Описание обозначения точки на местности (при наличии)
	X	Y			
1	2	3	4	5	6
957	2277021.96	357573.45	Картометрический	0,1	-
958	2277051.84	357572.06	Картометрический	0,1	-
959	2277050.07	357543.49	Картометрический	0,1	-
960	2277085.81	357538.67	Картометрический	0,1	-
961	2277079.90	357463.60	Картометрический	0,1	-
962	2277061.41	357448.48	Картометрический	0,1	-
963	2277049.58	357438.80	Картометрический	0,1	-
964	2277049.26	357438.55	Картометрический	0,1	-
965	2277047.05	357437.00	Картометрический	0,1	-
966	2277046.62	357436.62	Картометрический	0,1	-
967	2277043.60	357433.66	Картометрический	0,1	-
968	2277043.22	357433.34	Картометрический	0,1	-
969	2277042.22	357432.75	Картометрический	0,1	-
970	2277041.44	357432.03	Картометрический	0,1	-
971	2277033.36	357424.61	Картометрический	0,1	-
972	2277016.76	357416.51	Картометрический	0,1	-
973	2277011.72	357410.08	Картометрический	0,1	-
974	2276998.91	357394.33	Картометрический	0,1	-
975	2276998.08	357395.02	Картометрический	0,1	-
976	2276990.77	357386.54	Картометрический	0,1	-
977	2276990.96	357386.37	Картометрический	0,1	-
978	2276973.62	357368.90	Картометрический	0,1	-
979	2276973.59	357368.91	Картометрический	0,1	-
980	2276967.21	357362.03	Картометрический	0,1	-
981	2276967.22	357362.00	Картометрический	0,1	-
982	2276957.30	357351.21	Картометрический	0,1	-
983	2276945.68	357338.25	Картометрический	0,1	-
984	2276933.37	357323.53	Картометрический	0,1	-
985	2276900.51	357283.01	Картометрический	0,1	-
986	2276879.51	357258.51	Картометрический	0,1	-

## Раздел 2

### Сведения о местоположении границ объекта

Обозначение характерных точек границ	Координаты, м		Метод определения координат характерной точки	Средняя квадратическая погрешность положения характерной точки (Mf), м	Описание обозначения точки на местности (при наличии)
	X	Y			
1	2	3	4	5	6
987	2276902.21	357239.36	Картометрический	0,1	-
988	2276882.41	357217.35	Картометрический	0,1	-
989	2276886.34	357214.26	Картометрический	0,1	-
990	2276898.10	357205.00	Картометрический	0,1	-
991	2276915.93	357189.02	Картометрический	0,1	-
992	2276915.67	357188.67	Картометрический	0,1	-
993	2276926.46	357178.34	Картометрический	0,1	-
994	2276944.01	357162.51	Картометрический	0,1	-
995	2276964.96	357159.39	Картометрический	0,1	-
996	2276980.30	357155.50	Картометрический	0,1	-
997	2276990.26	357156.01	Картометрический	0,1	-
998	2276997.77	357163.01	Картометрический	0,1	-
999	2277013.26	357178.51	Картометрический	0,1	-
1000	2277034.26	357201.51	Картометрический	0,1	-
1001	2277053.26	357222.01	Картометрический	0,1	-
1002	2277074.52	357248.01	Картометрический	0,1	-
1003	2277097.76	357278.01	Картометрический	0,1	-
1004	2277117.76	357297.51	Картометрический	0,1	-
1005	2277169.76	357332.01	Картометрический	0,1	-
1006	2277171.01	357319.51	Картометрический	0,1	-
1007	2277180.51	357307.01	Картометрический	0,1	-
1008	2277186.51	357294.51	Картометрический	0,1	-
1009	2277188.76	357278.52	Картометрический	0,1	-
1010	2277187.51	357263.01	Картометрический	0,1	-
1011	2277184.47	357174.50	Картометрический	0,1	-
1012	2277204.19	357149.18	Картометрический	0,1	-
1013	2277206.63	357145.56	Картометрический	0,1	-
1014	2277206.80	357145.24	Картометрический	0,1	-
1015	2277213.90	357134.03	Картометрический	0,1	-
1016	2277242.97	357087.75	Картометрический	0,1	-

## Раздел 2

### Сведения о местоположении границ объекта

Обозначение характерных точек границ	Координаты, м		Метод определения координат характерной точки	Средняя квадратическая погрешность положения характерной точки (Mf), м	Описание обозначения точки на местности (при наличии)
	X	Y			
1	2	3	4	5	6
1017	2277245.45	357080.62	Картометрический	0,1	-
1018	2277247.17	357078.14	Картометрический	0,1	-
1019	2277259.23	357061.03	Картометрический	0,1	-
1020	2277337.00	356972.29	Картометрический	0,1	-
1021	2277354.05	356952.84	Картометрический	0,1	-
1022	2277357.21	356951.67	Картометрический	0,1	-
1023	2277361.76	356946.43	Картометрический	0,1	-
1024	2277364.09	356941.97	Картометрический	0,1	-
1025	2277373.76	356930.56	Картометрический	0,1	-
1026	2277376.53	356928.33	Картометрический	0,1	-
1027	2277377.80	356928.31	Картометрический	0,1	-
1028	2277380.83	356924.85	Картометрический	0,1	-
1029	2277379.87	356923.79	Картометрический	0,1	-
1030	2277380.54	356921.49	Картометрический	0,1	-
1031	2277383.14	356917.40	Картометрический	0,1	-
1032	2277384.66	356915.68	Картометрический	0,1	-
1033	2277441.80	356850.76	Картометрический	0,1	-
1034	2277445.59	356848.90	Картометрический	0,1	-
1035	2277447.69	356848.59	Картометрический	0,1	-
1036	2277455.20	356840.18	Картометрический	0,1	-
1037	2277455.26	356836.46	Картометрический	0,1	-
1038	2277456.40	356832.43	Картометрический	0,1	-
1039	2277492.56	356779.53	Картометрический	0,1	-
1040	2277516.82	356739.60	Картометрический	0,1	-
1041	2277521.58	356730.83	Картометрический	0,1	-
1042	2277529.84	356719.64	Картометрический	0,1	-
1043	2277538.17	356710.31	Картометрический	0,1	-
1044	2277529.72	356702.05	Картометрический	0,1	-
1045	2277445.76	356620.01	Картометрический	0,1	-
1046	2277406.51	356545.16	Картометрический	0,1	-

## Раздел 2

### Сведения о местоположении границ объекта

Обозначение характерных точек границ	Координаты, м		Метод определения координат характерной точки	Средняя квадратическая погрешность положения характерной точки (Mf), м	Описание обозначения точки на местности (при наличии)
	X	Y			
1	2	3	4	5	6
1047	2277399.51	356537.31	Картометрический	0,1	-
1048	2277401.44	356535.48	Картометрический	0,1	-
1049	2277397.63	356528.22	Картометрический	0,1	-
1050	2277394.19	356531.41	Картометрический	0,1	-
1051	2277378.25	356513.78	Картометрический	0,1	-
1052	2277386.10	356506.22	Картометрический	0,1	-
1053	2277373.61	356482.31	Картометрический	0,1	-
1054	2277359.70	356455.89	Картометрический	0,1	-
1055	2277345.24	356428.33	Картометрический	0,1	-
1056	2277232.23	356490.22	Картометрический	0,1	-
1057	2277144.91	356538.04	Картометрический	0,1	-
1058	2277045.24	356580.69	Картометрический	0,1	-
1059	2277039.61	356581.94	Картометрический	0,1	-
1060	2277014.13	356593.09	Картометрический	0,1	-
1061	2276912.57	356484.62	Картометрический	0,1	-
1062	2276900.37	356499.17	Картометрический	0,1	-
1063	2276739.85	356691.04	Картометрический	0,1	-
1064	2276731.07	356701.54	Картометрический	0,1	-
1065	2276694.12	356780.87	Картометрический	0,1	-
1066	2276684.19	356802.21	Картометрический	0,1	-
1067	2276662.04	356849.81	Картометрический	0,1	-
1068	2276644.99	356886.45	Картометрический	0,1	-
1069	2276633.83	356910.44	Картометрический	0,1	-
1070	2276626.41	356926.38	Картометрический	0,1	-
1071	2276624.94	356929.55	Картометрический	0,1	-
1072	2276612.65	356927.74	Картометрический	0,1	-
1073	2276602.04	356926.18	Картометрический	0,1	-
1074	2276599.94	356930.37	Картометрический	0,1	-
1075	2276575.05	356935.54	Картометрический	0,1	-
1076	2276518.05	356927.44	Картометрический	0,1	-



## Раздел 2

### Сведения о местоположении границ объекта

Обозначение характерных точек границ	Координаты, м		Метод определения координат характерной точки	Средняя квадратическая погрешность положения характерной точки (Mf), м	Описание обозначения точки на местности (при наличии)
	X	Y			
1	2	3	4	5	6
1077	2276506.81	356911.48	Картометрический	0,1	-
1078	2276502.53	356914.52	Картометрический	0,1	-
1079	2276457.36	356877.70	Картометрический	0,1	-
1080	2276437.49	356854.83	Картометрический	0,1	-
1081	2276335.40	356739.77	Картометрический	0,1	-
1082	2276311.78	356705.41	Картометрический	0,1	-
1083	2276317.20	356648.28	Картометрический	0,1	-
1084	2276329.83	356632.74	Картометрический	0,1	-
1085	2276455.85	356440.33	Картометрический	0,1	-
1086	2276522.17	356334.22	Картометрический	0,1	-
1087	2276532.14	356318.29	Картометрический	0,1	-
1088	2276688.73	356206.42	Картометрический	0,1	-
1089	2276859.88	356039.89	Картометрический	0,1	-
1090	2276880.44	356044.89	Картометрический	0,1	-
1091	2276965.44	355985.41	Картометрический	0,1	-
1092	2277024.74	355924.11	Картометрический	0,1	-
1093	2277094.11	355901.08	Картометрический	0,1	-
1094	2277097.67	355903.30	Картометрический	0,1	-
1095	2277107.99	355909.74	Картометрический	0,1	-
1096	2277112.13	355908.37	Картометрический	0,1	-
1097	2277115.69	355910.68	Картометрический	0,1	-
1098	2277227.75	355980.83	Картометрический	0,1	-
1099	2277263.44	356110.28	Картометрический	0,1	-
1100	2277572.00	355641.08	Картометрический	0,1	-
1101	2277580.26	355625.99	Картометрический	0,1	-
1102	2277515.63	355543.75	Картометрический	0,1	-
1103	2277176.98	355205.13	Картометрический	0,1	-
1104	2277316.40	354763.71	Картометрический	0,1	-
1105	2277344.19	354644.25	Картометрический	0,1	-
1106	2277342.66	354644.09	Картометрический	0,1	-

## Раздел 2

### Сведения о местоположении границ объекта

Обозначение характерных точек границ	Координаты, м		Метод определения координат характерной точки	Средняя квадратическая погрешность положения характерной точки (Mf), м	Описание обозначения точки на местности (при наличии)
	X	Y			
1	2	3	4	5	6
1107	2277342.77	354642.09	Картометрический	0,1	-
1108	2277344.67	354642.14	Картометрический	0,1	-
1109	2277350.13	354618.65	Картометрический	0,1	-
1110	2277528.93	354441.40	Картометрический	0,1	-
1111	2277520.80	354437.24	Картометрический	0,1	-
1112	2277377.52	354405.85	Картометрический	0,1	-
1113	2277338.84	354407.91	Картометрический	0,1	-
1114	2277338.83	354407.91	Картометрический	0,1	-
1115	2277337.74	354413.03	Картометрический	0,1	-
1116	2277328.56	354452.70	Картометрический	0,1	-
1117	2277324.18	354472.86	Картометрический	0,1	-
1118	2277301.60	354571.92	Картометрический	0,1	-
1119	2277297.28	354591.62	Картометрический	0,1	-
1120	2277292.68	354611.74	Картометрический	0,1	-
1121	2277287.03	354635.70	Картометрический	0,1	-
1122	2277281.70	354659.27	Картометрический	0,1	-
1123	2277277.32	354679.34	Картометрический	0,1	-
1124	2277254.66	354778.55	Картометрический	0,1	-
1125	2277190.89	355057.74	Картометрический	0,1	-
1126	2277177.53	355117.61	Картометрический	0,1	-
1127	2277159.63	355197.77	Картометрический	0,1	-
1128	2277146.13	355257.26	Картометрический	0,1	-
1129	2277136.66	355297.86	Картометрический	0,1	-
1130	2277131.31	355318.49	Картометрический	0,1	-
1131	2277125.50	355339.14	Картометрический	0,1	-
1132	2277121.54	355351.76	Картометрический	0,1	-
1133	2277115.06	355369.50	Картометрический	0,1	-
1134	2277114.63	355370.59	Картометрический	0,1	-
1135	2277109.83	355381.74	Картометрический	0,1	-
1136	2277099.95	355402.81	Картометрический	0,1	-

## Раздел 2

### Сведения о местоположении границ объекта

Обозначение характерных точек границ	Координаты, м		Метод определения координат характерной точки	Средняя квадратическая погрешность положения характерной точки (Mf), м	Описание обозначения точки на местности (при наличии)
	X	Y			
1	2	3	4	5	6
1137	2277094.21	355413.65	Картометрический	0,1	-
1138	2277087.93	355424.50	Картометрический	0,1	-
1139	2277074.59	355445.32	Картометрический	0,1	-
1140	2277046.56	355485.53	Картометрический	0,1	-
1141	2277017.84	355525.71	Картометрический	0,1	-
1142	2276981.92	355576.09	Картометрический	0,1	-
1143	2276948.96	355621.85	Картометрический	0,1	-
1144	2276850.35	355761.67	Картометрический	0,1	-
1145	2276821.25	355801.93	Картометрический	0,1	-
1146	2276805.51	355822.29	Картометрический	0,1	-
1147	2276788.90	355843.07	Картометрический	0,1	-
1148	2276783.57	355849.47	Картометрический	0,1	-
1149	2276777.45	355856.51	Картометрический	0,1	-
1150	2276769.62	355864.97	Картометрический	0,1	-
1151	2276748.61	355885.65	Картометрический	0,1	-
1152	2276726.14	355906.25	Картометрический	0,1	-
1153	2276702.81	355926.74	Картометрический	0,1	-
1154	2276678.89	355946.72	Картометрический	0,1	-
1155	2276629.54	355986.88	Картометрический	0,1	-
1156	2276555.35	356046.75	Картометрический	0,1	-
1157	2276530.59	356067.14	Картометрический	0,1	-
1158	2276430.87	356148.08	Картометрический	0,1	-
1159	2276405.67	356168.18	Картометрический	0,1	-
1160	2276359.28	356207.62	Картометрический	0,1	-
1161	2276338.25	356227.18	Картометрический	0,1	-
1162	2276318.69	356246.64	Картометрический	0,1	-
1163	2276300.16	356266.15	Картометрический	0,1	-
1164	2276283.39	356285.41	Картометрический	0,1	-
1165	2276268.04	356304.66	Картометрический	0,1	-
1166	2276253.73	356324.19	Картометрический	0,1	-

## Раздел 2

### Сведения о местоположении границ объекта

Обозначение характерных точек границ	Координаты, м		Метод определения координат характерной точки	Средняя квадратическая погрешность положения характерной точки (Mf), м	Описание обозначения точки на местности (при наличии)
	X	Y			
1	2	3	4	5	6
1167	2276225.65	356364.02	Картометрический	0,1	-
1168	2276211.58	356384.00	Картометрический	0,1	-
1169	2276197.34	356403.96	Картометрический	0,1	-
1170	2276169.15	356444.16	Картометрический	0,1	-
1171	2276155.06	356464.32	Картометрический	0,1	-
1172	2276113.34	356524.69	Картометрический	0,1	-
1173	2276085.60	356564.74	Картометрический	0,1	-
1174	2276031.63	356644.80	Картометрический	0,1	-
1175	2276018.18	356664.88	Картометрический	0,1	-
1176	2275991.12	356704.92	Картометрический	0,1	-
1177	2275964.00	356745.39	Картометрический	0,1	-
1178	2275937.51	356784.66	Картометрический	0,1	-
1179	2275929.65	356786.40	Картометрический	0,1	-
1180	2275928.52	356791.49	Картометрический	0,1	-
1181	2275913.97	356819.54	Картометрический	0,1	-
1182	2275907.68	356818.56	Картометрический	0,1	-
1183	2275897.32	356836.69	Картометрический	0,1	-
1184	2275889.42	356850.58	Картометрический	0,1	-
1185	2275864.41	356892.91	Картометрический	0,1	-
1186	2275851.26	356912.68	Картометрический	0,1	-
1187	2275838.69	356931.87	Картометрический	0,1	-
1188	2275833.61	356941.01	Картометрический	0,1	-
1189	2275830.53	356950.52	Картометрический	0,1	-
1190	2275828.96	356958.30	Картометрический	0,1	-
1191	2275827.64	356958.41	Картометрический	0,1	-
1192	2275817.35	356959.21	Картометрический	0,1	-
1193	2275818.73	356971.04	Картометрический	0,1	-
1194	2275797.31	356972.49	Картометрический	0,1	-
1195	2275796.72	356972.55	Картометрический	0,1	-
1196	2275796.34	356969.54	Картометрический	0,1	-

## Раздел 2

### Сведения о местоположении границ объекта

Обозначение характерных точек границ	Координаты, м		Метод определения координат характерной точки	Средняя квадратическая погрешность положения характерной точки (Mf), м	Описание обозначения точки на местности (при наличии)
	X	Y			
1	2	3	4	5	6
1197	2275795.83	356968.18	Картометрический	0,1	-
1198	2275794.54	356966.54	Картометрический	0,1	-
1199	2275791.53	356965.53	Картометрический	0,1	-
1200	2275785.48	356964.84	Картометрический	0,1	-
1201	2275783.31	356965.02	Картометрический	0,1	-
1202	2275783.11	356963.01	Картометрический	0,1	-
1203	2275783.00	356958.25	Картометрический	0,1	-
1204	2275783.05	356955.41	Картометрический	0,1	-
1205	2275783.32	356952.28	Картометрический	0,1	-
1206	2275784.04	356947.78	Картометрический	0,1	-
1207	2275785.81	356939.66	Картометрический	0,1	-
1208	2275787.93	356932.43	Картометрический	0,1	-
1209	2275789.65	356927.11	Картометрический	0,1	-
1210	2275790.79	356924.26	Картометрический	0,1	-
1211	2275795.15	356915.22	Картометрический	0,1	-
1212	2275799.77	356907.04	Картометрический	0,1	-
1213	2275812.93	356886.94	Картометрический	0,1	-
1214	2275826.37	356866.74	Картометрический	0,1	-
1215	2275840.00	356846.80	Картометрический	0,1	-
1216	2275887.51	356776.19	Картометрический	0,1	-
1217	2275891.87	356778.52	Картометрический	0,1	-
1218	2275913.70	356737.31	Картометрический	0,1	-
1219	2275939.39	356699.25	Картометрический	0,1	-
1220	2275966.49	356658.79	Картометрический	0,1	-
1221	2275980.12	356638.74	Картометрический	0,1	-
1222	2276020.62	356578.42	Картометрический	0,1	-
1223	2276047.69	356538.39	Картометрический	0,1	-
1224	2276089.38	356478.14	Картометрический	0,1	-
1225	2276145.66	356397.13	Картометрический	0,1	-
1226	2276159.88	356376.95	Картометрический	0,1	-

## Раздел 2

### Сведения о местоположении границ объекта

Обозначение характерных точек границ	Координаты, м		Метод определения координат характерной точки	Средняя квадратическая погрешность положения характерной точки (Mf), м	Описание обозначения точки на местности (при наличии)
	X	Y			
1	2	3	4	5	6
1227	2276174.13	356357.00	Картометрический	0,1	-
1228	2276216.54	356296.82	Картометрический	0,1	-
1229	2276231.81	356276.00	Картометрический	0,1	-
1230	2276248.42	356255.22	Картометрический	0,1	-
1231	2276266.52	356234.47	Картометрический	0,1	-
1232	2276286.08	356213.88	Картометрический	0,1	-
1233	2276306.70	356193.38	Картометрический	0,1	-
1234	2276329.14	356172.54	Картометрический	0,1	-
1235	2276376.79	356132.04	Картометрический	0,1	-
1236	2276402.17	356111.81	Картометрический	0,1	-
1237	2276427.04	356091.50	Картометрический	0,1	-
1238	2276501.61	356031.08	Картометрический	0,1	-
1239	2276526.47	356010.61	Картометрический	0,1	-
1240	2276600.71	355950.70	Картометрический	0,1	-
1241	2276649.78	355910.77	Картометрический	0,1	-
1242	2276673.17	355891.23	Картометрический	0,1	-
1243	2276695.67	355871.47	Картометрический	0,1	-
1244	2276717.28	355851.65	Картометрический	0,1	-
1245	2276737.00	355832.21	Картометрический	0,1	-
1246	2276743.43	355825.23	Картометрический	0,1	-
1247	2276748.72	355819.13	Картометрический	0,1	-
1248	2276753.44	355813.46	Картометрический	0,1	-
1249	2276769.49	355793.37	Картометрический	0,1	-
1250	2276784.67	355773.73	Картометрический	0,1	-
1251	2276812.97	355734.57	Картометрический	0,1	-
1252	2276869.31	355654.71	Картометрический	0,1	-
1253	2276883.53	355634.74	Картометрический	0,1	-
1254	2276911.60	355594.71	Картометрический	0,1	-
1255	2276944.60	355548.90	Картометрический	0,1	-
1256	2276986.18	355490.88	Картометрический	0,1	-

## Раздел 2

### Сведения о местоположении границ объекта

Обозначение характерных точек границ	Координаты, м		Метод определения координат характерной точки	Средняя квадратическая погрешность положения характерной точки (Mf), м	Описание обозначения точки на местности (при наличии)
	X	Y			
1	2	3	4	5	6
1257	2276990.29	355493.72	Картометрический	0,1	-
1258	2276993.72	355488.79	Картометрический	0,1	-
1259	2276989.60	355485.94	Картометрический	0,1	-
1260	2277009.05	355458.60	Картометрический	0,1	-
1261	2277036.56	355419.14	Картометрический	0,1	-
1262	2277048.91	355399.84	Картометрический	0,1	-
1263	2277054.15	355390.75	Картометрический	0,1	-
1264	2277059.00	355381.55	Картометрический	0,1	-
1265	2277067.98	355362.32	Картометрический	0,1	-
1266	2277072.12	355352.70	Картометрический	0,1	-
1267	2277078.04	355336.49	Картометрический	0,1	-
1268	2277081.45	355325.56	Картометрический	0,1	-
1269	2277086.92	355306.10	Картометрический	0,1	-
1270	2277091.18	355289.64	Картометрический	0,1	-
1271	2277098.10	355270.50	Картометрический	0,1	-
1272	2277095.92	355269.71	Картометрический	0,1	-
1273	2277101.24	355246.83	Картометрический	0,1	-
1274	2277114.69	355187.56	Картометрический	0,1	-
1275	2277159.54	354987.40	Картометрический	0,1	-
1276	2277168.78	354947.33	Картометрический	0,1	-
1277	2277232.39	354669.10	Картометрический	0,1	-
1278	2277236.76	354649.07	Картометрический	0,1	-
1279	2277242.18	354625.09	Картометрический	0,1	-
1280	2277252.36	354581.32	Картометрический	0,1	-
1281	2277256.69	354561.60	Картометрический	0,1	-
1282	2277279.26	354462.58	Картометрический	0,1	-
1283	2277283.66	354442.33	Картометрический	0,1	-
1	2277293.44	354399.91	Картометрический	0,1	-
1284	2273940.79	357212.21	Картометрический	0,1	-
1285	2273904.30	357180.13	Картометрический	0,1	-

## Раздел 2

### Сведения о местоположении границ объекта

Обозначение характерных точек границ	Координаты, м		Метод определения координат характерной точки	Средняя квадратическая погрешность положения характерной точки (Mf), м	Описание обозначения точки на местности (при наличии)
	X	Y			
1	2	3	4	5	6
1286	2273824.46	357113.96	Картометрический	0,1	-
1287	2273805.88	357097.73	Картометрический	0,1	-
1288	2273802.19	357103.45	Картометрический	0,1	-
1289	2273810.44	357110.29	Картометрический	0,1	-
1290	2273804.69	357116.78	Картометрический	0,1	-
1291	2273796.18	357112.93	Картометрический	0,1	-
1292	2273768.13	357157.18	Картометрический	0,1	-
1293	2273782.48	357163.45	Картометрический	0,1	-
1294	2273782.95	357163.66	Картометрический	0,1	-
1295	2273810.03	357176.21	Картометрический	0,1	-
1296	2273896.78	357216.01	Картометрический	0,1	-
1297	2273929.15	357230.94	Картометрический	0,1	-
1284	2273940.79	357212.21	Картометрический	0,1	-
1298	2277294.88	358580.70	Картометрический	0,1	-
1299	2277292.92	358577.20	Картометрический	0,1	-
1300	2277290.45	358574.03	Картометрический	0,1	-
1301	2277288.79	358575.15	Картометрический	0,1	-
1302	2277290.74	358578.64	Картометрический	0,1	-
1303	2277293.22	358581.81	Картометрический	0,1	-
1298	2277294.88	358580.70	Картометрический	0,1	-
1304	2277113.41	358584.24	Картометрический	0,1	-
1305	2277110.41	358584.24	Картометрический	0,1	-
1306	2277110.41	358586.24	Картометрический	0,1	-
1307	2277113.41	358586.24	Картометрический	0,1	-
1304	2277113.41	358584.24	Картометрический	0,1	-



## Раздел 2

Сведения о местоположении границ объекта

### 3. Сведения о характерных точках части (частей) границы объекта

Обозначение характерных точек границ	Координаты, м		Метод определения координат характерной точки	Средняя квадратическая погрешность положения характерной точки (M <sub>t</sub> ), м	Описание обозначения точки на местности (при наличии)
	X	Y			
1	2	3	4	5	6
-	-	-	-	-	-

## Раздел 3

Сведения о местоположении измененных (уточненных) границ объекта

1. Система координат -

2. Сведения о характерных точках границ объекта

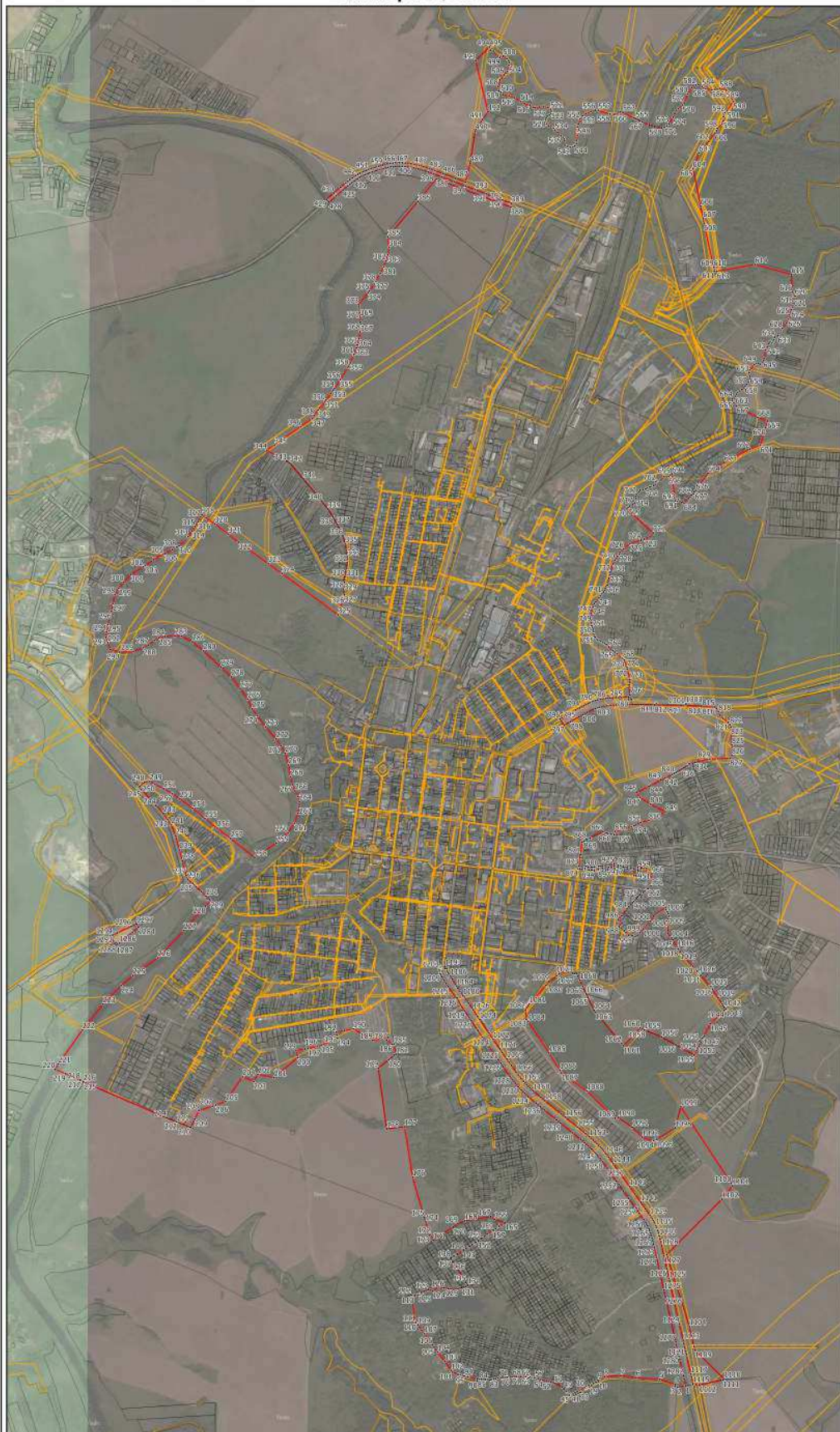
Обозначение характерных точек границ	Существующие координаты, м		Измененные (уточненные) координаты, м		Метод определения координат характерной точки	Средняя квадратическая погрешность положения характерной точки (Mf), м	Описание обозначения точки на местности (при наличии)
	X	Y	X	Y			
1	2	3	4	5	6	7	8
-	-	-	-	-	-	-	

3. Сведения о характерных точках части (частей) границы объекта

Обозначение характерных точек границ	Существующие координаты, м		Измененные (уточненные) координаты, м		Метод определения координат характерной точки	Средняя квадратическая погрешность положения характерной точки (Mf), м	Описание обозначения точки на местности (при наличии)
	X	Y	X	Y			
1	2	3	4	5	6	7	8
-	-	-	-	-	-	-	

## Раздел 4

### План границ объекта



Масштаб 1:25000

#### Условные обозначения:

- - граница объекта, местоположение которого описано
- - границы муниципальных образований
- - границы зон с особыми условиями использования территорий
- - границы земельных участков по сведениям ЕГРН
- - поворотная точка границ объекта

Подпись \_\_\_\_\_ Дата «    »    20    г.

Место для оттиска печати лица, составившего описание местоположения границ объекта

# ОПИСАНИЕ МЕСТОПОЛОЖЕНИЯ ГРАНИЦ

д. Авдеево

(наименование объекта, местоположение границ которого описано (далее - объект))

## Раздел 1

### Сведения об объекте

№ п/п	Характеристики объекта	Описание характеристик
1	2	3
1.	Местоположение объекта	Московская область, городской округ Зарайск
2.	Площадь объекта +/- величина погрешности определения площади (Р +/- Дельта Р)	1288631 кв. м ± 397 кв. м
3.	Иные характеристики объекта	

## Раздел 2

### Сведения о местоположении границ объекта

1. Система координат МСК-50, зона 2

2. Сведения о характерных точках границ объекта

Обозначение характерных точек границ	Координаты, м		Метод определения координат характерной точки	Средняя квадратическая погрешность положения характерной точки (Мг), м	Описание обозначения точки на местности (при наличии)
	X	Y			
1	2	3	4	5	6
<b>Участок 1</b>					
1	2276039.21	348868.37	Картометрический	0,1	-
2	2276015.16	348811.37	Картометрический	0,1	-
3	2275902.91	348554.90	Картометрический	0,1	-
4	2275774.05	348422.46	Картометрический	0,1	-
5	2275295.82	348410.00	Картометрический	0,1	-
6	2275373.95	348275.27	Картометрический	0,1	-
7	2275376.41	348265.66	Картометрический	0,1	-
8	2275383.43	348248.75	Картометрический	0,1	-
9	2275383.76	348248.45	Картометрический	0,1	-
10	2275383.83	348248.35	Картометрический	0,1	-
11	2275383.66	348248.19	Картометрический	0,1	-
12	2275409.48	348209.63	Картометрический	0,1	-
13	2275449.54	348160.51	Картометрический	0,1	-
14	2275452.71	348014.45	Картометрический	0,1	-
15	2275449.30	347998.75	Картометрический	0,1	-
16	2275488.86	347854.87	Картометрический	0,1	-
17	2275646.83	347888.09	Картометрический	0,1	-
18	2275700.37	347893.82	Картометрический	0,1	-
19	2275700.73	347841.89	Картометрический	0,1	-
20	2275663.20	347829.35	Картометрический	0,1	-
21	2275663.10	347829.24	Картометрический	0,1	-
22	2275660.62	347726.95	Картометрический	0,1	-
23	2275678.10	347680.92	Картометрический	0,1	-
24	2275653.21	347621.07	Картометрический	0,1	-
25	2275644.33	347513.15	Картометрический	0,1	-
26	2275646.31	347459.07	Картометрический	0,1	-

## Раздел 2

### Сведения о местоположении границ объекта

Обозначение характерных точек границ	Координаты, м		Метод определения координат характерной точки	Средняя квадратическая погрешность положения характерной точки (Mf), м	Описание обозначения точки на местности (при наличии)
	X	Y			
1	2	3	4	5	6
27	2275669.77	347354.59	Картометрический	0,1	-
28	2275702.83	347314.89	Картометрический	0,1	-
29	2275707.97	347310.19	Картометрический	0,1	-
30	2275707.99	347310.20	Картометрический	0,1	-
31	2275714.71	347317.05	Картометрический	0,1	-
32	2275745.07	347349.01	Картометрический	0,1	-
33	2275745.22	347349.16	Картометрический	0,1	-
34	2275758.31	347362.62	Картометрический	0,1	-
35	2275779.97	347385.10	Картометрический	0,1	-
36	2275780.14	347385.28	Картометрический	0,1	-
37	2275791.71	347396.96	Картометрический	0,1	-
38	2275792.89	347398.04	Картометрический	0,1	-
39	2275801.28	347405.08	Картометрический	0,1	-
40	2275812.26	347414.35	Картометрический	0,1	-
41	2275813.05	347414.98	Картометрический	0,1	-
42	2275815.84	347417.08	Картометрический	0,1	-
43	2275831.34	347384.65	Картометрический	0,1	-
44	2275823.80	347378.29	Картометрический	0,1	-
45	2275816.01	347371.75	Картометрический	0,1	-
46	2275805.09	347360.73	Картометрический	0,1	-
47	2275783.49	347338.31	Картометрический	0,1	-
48	2275783.43	347338.24	Картометрический	0,1	-
49	2275770.37	347324.83	Картометрический	0,1	-
50	2275739.99	347292.84	Картометрический	0,1	-
51	2275739.78	347292.63	Картометрический	0,1	-
52	2275728.16	347280.80	Картометрический	0,1	-
53	2275727.77	347280.41	Картометрический	0,1	-
54	2275718.33	347271.39	Картометрический	0,1	-
55	2275717.67	347270.79	Картометрический	0,1	-
56	2275706.26	347260.93	Картометрический	0,1	-

## Раздел 2

### Сведения о местоположении границ объекта

Обозначение характерных точек границ	Координаты, м		Метод определения координат характерной точки	Средняя квадратическая погрешность положения характерной точки (Mf), м	Описание обозначения точки на местности (при наличии)
	X	Y			
1	2	3	4	5	6
57	2275704.70	347259.73	Картометрический	0,1	-
58	2275695.67	347253.56	Картометрический	0,1	-
59	2275694.08	347252.59	Картометрический	0,1	-
60	2275683.65	347246.98	Картометрический	0,1	-
61	2275682.96	347246.63	Картометрический	0,1	-
62	2275675.95	347243.26	Картометрический	0,1	-
63	2275674.40	347242.60	Картометрический	0,1	-
64	2275664.80	347239.07	Картометрический	0,1	-
65	2275663.06	347238.53	Картометрический	0,1	-
66	2275655.70	347236.67	Картометрический	0,1	-
67	2275655.29	347236.57	Картометрический	0,1	-
68	2275643.46	347233.87	Картометрический	0,1	-
69	2275641.94	347233.59	Картометрический	0,1	-
70	2275626.79	347231.52	Картометрический	0,1	-
71	2275626.29	347231.46	Картометрический	0,1	-
72	2275601.36	347228.77	Картометрический	0,1	-
73	2275565.06	347224.53	Картометрический	0,1	-
74	2275520.88	347219.11	Картометрический	0,1	-
75	2275534.60	347173.04	Картометрический	0,1	-
76	2275524.81	347115.91	Картометрический	0,1	-
77	2275544.34	346979.50	Картометрический	0,1	-
78	2275550.34	346980.64	Картометрический	0,1	-
79	2276235.89	347181.64	Картометрический	0,1	-
80	2276266.59	347190.45	Картометрический	0,1	-
81	2276231.34	347269.11	Картометрический	0,1	-
82	2276214.68	347359.75	Картометрический	0,1	-
83	2276239.83	347379.63	Картометрический	0,1	-
84	2276227.63	347408.83	Картометрический	0,1	-
85	2276208.94	347416.67	Картометрический	0,1	-
86	2276195.82	347426.15	Картометрический	0,1	-

## Раздел 2

### Сведения о местоположении границ объекта

Обозначение характерных точек границ	Координаты, м		Метод определения координат характерной точки	Средняя квадратическая погрешность положения характерной точки (Mf), м	Описание обозначения точки на местности (при наличии)
	X	Y			
1	2	3	4	5	6
87	2276183.52	347435.10	Картометрический	0,1	-
88	2276185.38	347446.90	Картометрический	0,1	-
89	2276181.39	347449.29	Картометрический	0,1	-
90	2276183.88	347465.31	Картометрический	0,1	-
91	2276172.82	347474.46	Картометрический	0,1	-
92	2276158.26	347472.63	Картометрический	0,1	-
93	2276132.45	347504.67	Картометрический	0,1	-
94	2276168.52	347509.19	Картометрический	0,1	-
95	2276168.65	347509.21	Картометрический	0,1	-
96	2276212.49	347514.39	Картометрический	0,1	-
97	2276265.16	347520.92	Картометрический	0,1	-
98	2276265.27	347520.94	Картометрический	0,1	-
99	2276332.33	347528.81	Картометрический	0,1	-
100	2276392.95	347536.48	Картометрический	0,1	-
101	2276393.11	347536.50	Картометрический	0,1	-
102	2276458.41	347544.17	Картометрический	0,1	-
103	2276509.49	347550.58	Картометрический	0,1	-
104	2276536.62	347554.36	Картометрический	0,1	-
105	2276556.64	347557.98	Картометрический	0,1	-
106	2276571.65	347561.20	Картометрический	0,1	-
107	2276584.76	347564.30	Картометрический	0,1	-
108	2276603.22	347569.38	Картометрический	0,1	-
109	2276622.92	347575.09	Картометрический	0,1	-
110	2276653.80	347584.91	Картометрический	0,1	-
111	2276676.47	347593.82	Картометрический	0,1	-
112	2276707.11	347608.29	Картометрический	0,1	-
113	2276741.44	347627.18	Картометрический	0,1	-
114	2276774.50	347646.87	Картометрический	0,1	-
115	2276796.49	347661.23	Картометрический	0,1	-
116	2276823.35	347681.09	Картометрический	0,1	-



## Раздел 2

### Сведения о местоположении границ объекта

Обозначение характерных точек границ	Координаты, м		Метод определения координат характерной точки	Средняя квадратическая погрешность положения характерной точки (Mf), м	Описание обозначения точки на местности (при наличии)
	X	Y			
1	2	3	4	5	6
117	2276841.32	347695.33	Картометрический	0,1	-
118	2276866.43	347716.89	Картометрический	0,1	-
119	2276881.62	347730.98	Картометрический	0,1	-
120	2276898.49	347748.36	Картометрический	0,1	-
121	2276920.43	347771.22	Картометрический	0,1	-
122	2276950.56	347804.03	Картометрический	0,1	-
123	2276986.72	347843.93	Картометрический	0,1	-
124	2277004.87	347864.04	Картометрический	0,1	-
125	2277004.99	347864.18	Картометрический	0,1	-
126	2277028.24	347889.40	Картометрический	0,1	-
127	2277028.28	347889.44	Картометрический	0,1	-
128	2277042.71	347904.97	Картометрический	0,1	-
129	2277011.10	347908.00	Картометрический	0,1	-
130	2276904.38	347911.67	Картометрический	0,1	-
131	2276858.01	347907.32	Картометрический	0,1	-
132	2276582.77	347876.91	Картометрический	0,1	-
133	2276462.15	347932.14	Картометрический	0,1	-
134	2276379.15	348046.92	Картометрический	0,1	-
135	2276348.56	348093.07	Картометрический	0,1	-
136	2276295.68	348129.44	Картометрический	0,1	-
137	2276317.71	348303.03	Картометрический	0,1	-
138	2276241.88	348401.53	Картометрический	0,1	-
139	2276241.61	348469.01	Картометрический	0,1	-
140	2276185.55	348579.71	Картометрический	0,1	-
141	2276174.25	348673.94	Картометрический	0,1	-
142	2276164.28	348721.83	Картометрический	0,1	-
143	2276152.99	348730.47	Картометрический	0,1	-
144	2276141.58	348744.74	Картометрический	0,1	-
145	2276131.13	348761.90	Картометрический	0,1	-
146	2276119.52	348791.16	Картометрический	0,1	-

## Раздел 2

### Сведения о местоположении границ объекта

Обозначение характерных точек границ	Координаты, м		Метод определения координат характерной точки	Средняя квадратическая погрешность положения характерной точки (Mf), м	Описание обозначения точки на местности (при наличии)
	X	Y			
1	2	3	4	5	6
147	2276114.08	348808.20	Картометрический	0,1	-
148	2276107.35	348820.79	Картометрический	0,1	-
149	2276075.17	348845.86	Картометрический	0,1	-
150	2276055.15	348860.61	Картометрический	0,1	-
151	2276041.82	348873.45	Картометрический	0,1	-
1	2276039.21	348868.37	Картометрический	0,1	-

### 3. Сведения о характерных точках части (частей) границы объекта

Обозначение характерных точек границ	Координаты, м		Метод определения координат характерной точки	Средняя квадратическая погрешность положения характерной точки (Mf), м	Описание обозначения точки на местности (при наличии)
	X	Y			
1	2	3	4	5	6
-	-	-	-	-	-

## Раздел 3

Сведения о местоположении измененных (уточненных) границ объекта

1. Система координат -

2. Сведения о характерных точках границ объекта

Обозначение характерных точек границ	Существующие координаты, м		Измененные (уточненные) координаты, м		Метод определения координат характерной точки	Средняя квадратическая погрешность положения характерной точки (Mf), м	Описание обозначения точки на местности (при наличии)
	X	Y	X	Y			
1	2	3	4	5	6	7	8
-	-	-	-	-	-	-	

3. Сведения о характерных точках части (частей) границы объекта

Обозначение характерных точек границ	Существующие координаты, м		Измененные (уточненные) координаты, м		Метод определения координат характерной точки	Средняя квадратическая погрешность положения характерной точки (Mf), м	Описание обозначения точки на местности (при наличии)
	X	Y	X	Y			
1	2	3	4	5	6	7	8
-	-	-	-	-	-	-	

## Раздел 4

### План границ объекта



Масштаб 1:9500

Условные обозначения:

- - граница объекта, местоположение которого описано
- - границы муниципальных образований
- - границы зон с особыми условиями использования территорий
- - границы земельных участков по сведениям ЕГРН
- - поворотная точка границ объекта

Подпись \_\_\_\_\_ Дата « \_\_\_\_ » \_\_\_\_\_ 20\_\_ г.

Место для оттиска печати лица, составившего описание местоположения границ объекта

# ОПИСАНИЕ МЕСТОПОЛОЖЕНИЯ ГРАНИЦ

## д. Авдеевские Выселки

(наименование объекта, местоположение границ которого описано (далее - объект))

### Раздел 1

#### Сведения об объекте

№ п/п	Характеристики объекта	Описание характеристик
1	2	3
1.	Местоположение объекта	Московская область, городской округ Зарайск
2.	Площадь объекта +/- величина погрешности определения площади (Р +/- Дельта Р)	143232 кв. м ± 132 кв. м
3.	Иные характеристики объекта	

## Раздел 2

### Сведения о местоположении границ объекта

1. Система координат МСК-50, зона 2

2. Сведения о характерных точках границ объекта

Обозначение характерных точек границ	Координаты, м		Метод определения координат характерной точки	Средняя квадратическая погрешность положения характерной точки (Мт), м	Описание обозначения точки на местности (при наличии)
	X	Y			
1	2	3	4	5	6
<b>Участок 1</b>					
1	2274593.79	349136.51	Картометрический	0,1	-
2	2274593.98	349136.60	Картометрический	0,1	-
3	2274593.96	349136.65	Картометрический	0,1	-
4	2274594.15	349136.68	Картометрический	0,1	-
5	2274666.48	349171.34	Картометрический	0,1	-
6	2274713.02	349186.73	Картометрический	0,1	-
7	2274742.24	349136.62	Картометрический	0,1	-
8	2274774.27	349137.22	Картометрический	0,1	-
9	2274779.03	349148.97	Картометрический	0,1	-
10	2274765.73	349167.50	Картометрический	0,1	-
11	2274934.12	349257.67	Картометрический	0,1	-
12	2274968.80	349246.39	Картометрический	0,1	-
13	2274978.77	349225.99	Картометрический	0,1	-
14	2275128.33	348960.20	Картометрический	0,1	-
15	2275154.20	348893.37	Картометрический	0,1	-
16	2275148.41	348863.49	Картометрический	0,1	-
17	2275072.02	348781.13	Картометрический	0,1	-
18	2275071.69	348662.84	Картометрический	0,1	-
19	2274989.53	348747.18	Картометрический	0,1	-
20	2274966.21	348738.02	Картометрический	0,1	-
21	2274950.79	348747.18	Картометрический	0,1	-
22	2274861.47	348930.98	Картометрический	0,1	-
23	2274787.12	349035.48	Картометрический	0,1	-
24	2274755.71	349032.00	Картометрический	0,1	-
25	2274712.80	349012.28	Картометрический	0,1	-
26	2274677.62	349007.25	Картометрический	0,1	-

## Раздел 2

### Сведения о местоположении границ объекта

Обозначение характерных точек границ	Координаты, м		Метод определения координат характерной точки	Средняя квадратическая погрешность положения характерной точки (Mf), м	Описание обозначения точки на местности (при наличии)
	X	Y			
1	2	3	4	5	6
27	2274650.31	349018.72	Картометрический	0,1	-
1	2274593.79	349136.51	Картометрический	0,1	-

### 3. Сведения о характерных точках части (частей) границы объекта

Обозначение характерных точек границ	Координаты, м		Метод определения координат характерной точки	Средняя квадратическая погрешность положения характерной точки (Mf), м	Описание обозначения точки на местности (при наличии)
	X	Y			
1	2	3	4	5	6
-	-	-	-	-	-

## Раздел 3

Сведения о местоположении измененных (уточненных) границ объекта

1. Система координат -

2. Сведения о характерных точках границ объекта

Обозначение характерных точек границ	Существующие координаты, м		Измененные (уточненные) координаты, м		Метод определения координат характерной точки	Средняя квадратическая погрешность положения характерной точки (Mf), м	Описание обозначения точки на местности (при наличии)
	X	Y	X	Y			
1	2	3	4	5	6	7	8
-	-	-	-	-	-	-	

3. Сведения о характерных точках части (частей) границы объекта

Обозначение характерных точек границ	Существующие координаты, м		Измененные (уточненные) координаты, м		Метод определения координат характерной точки	Средняя квадратическая погрешность положения характерной точки (Mf), м	Описание обозначения точки на местности (при наличии)
	X	Y	X	Y			
1	2	3	4	5	6	7	8
-	-	-	-	-	-	-	



## Раздел 4

### План границ объекта



Масштаб 1:3000

Условные обозначения:

- - граница объекта, местоположение которого описано
- - границы муниципальных образований
- - границы зон с особыми условиями использования территорий
- - границы земельных участков по сведениям ЕГРН
- - поворотная точка границ объекта

Подпись \_\_\_\_\_ Дата « \_\_\_\_ » \_\_\_\_\_ 20\_\_ г.

Место для оттиска печати лица, составившего описание местоположения границ объекта

# ОПИСАНИЕ МЕСТОПОЛОЖЕНИЯ ГРАНИЦ

д. Алтухово

(наименование объекта, местоположение границ которого описано (далее - объект))

## Раздел 1

### Сведения об объекте

№ п/п	Характеристики объекта	Описание характеристик
1	2	3
1.	Местоположение объекта	Московская область, городской округ Зарайск
2.	Площадь объекта +/- величина погрешности определения площади (Р +/- Дельта Р)	411684 кв. м ± 225 кв. м
3.	Иные характеристики объекта	

## Раздел 2

### Сведения о местоположении границ объекта

1. Система координат МСК-50, зона 2

2. Сведения о характерных точках границ объекта

Обозначение характерных точек границ	Координаты, м		Метод определения координат характерной точки	Средняя квадратическая погрешность положения характерной точки (Мг), м	Описание обозначения точки на местности (при наличии)
	X	Y			
1	2	3	4	5	6
<b>Участок 1</b>					
1	2280044.04	367394.23	Картометрический	0,1	-
2	2280043.62	367408.24	Картометрический	0,1	-
3	2280079.80	367565.12	Картометрический	0,1	-
4	2280025.84	367513.60	Картометрический	0,1	-
5	2279977.83	367395.69	Картометрический	0,1	-
6	2279906.77	367357.12	Картометрический	0,1	-
7	2279350.14	367610.12	Картометрический	0,1	-
8	2279343.03	367530.46	Картометрический	0,1	-
9	2279457.67	367491.26	Картометрический	0,1	-
10	2279500.03	367450.15	Картометрический	0,1	-
11	2279576.35	367282.52	Картометрический	0,1	-
12	2279561.50	367278.43	Картометрический	0,1	-
13	2279508.98	367240.34	Картометрический	0,1	-
14	2279477.56	367206.98	Картометрический	0,1	-
15	2279431.50	367147.80	Картометрический	0,1	-
16	2279412.13	367123.26	Картометрический	0,1	-
17	2279402.23	367094.64	Картометрический	0,1	-
18	2279395.35	367056.98	Картометрический	0,1	-
19	2279389.33	367011.35	Картометрический	0,1	-
20	2279452.17	366943.13	Картометрический	0,1	-
21	2279487.89	366962.55	Картометрический	0,1	-
22	2279554.64	366959.20	Картометрический	0,1	-
23	2279589.83	366959.20	Картометрический	0,1	-
24	2279629.61	366962.82	Картометрический	0,1	-
25	2279699.77	366939.79	Картометрический	0,1	-
26	2279703.65	366921.71	Картометрический	0,1	-

## Раздел 2

### Сведения о местоположении границ объекта

Обозначение характерных точек границ	Координаты, м		Метод определения координат характерной точки	Средняя квадратическая погрешность положения характерной точки (Mf), м	Описание обозначения точки на местности (при наличии)
	X	Y			
1	2	3	4	5	6
27	2279714.35	366910.31	Картометрический	0,1	-
28	2279727.48	366918.58	Картометрический	0,1	-
29	2279743.58	366889.72	Картометрический	0,1	-
30	2279775.31	366836.92	Картометрический	0,1	-
31	2279772.73	366811.74	Картометрический	0,1	-
32	2279785.86	366754.27	Картометрический	0,1	-
33	2279803.74	366718.84	Картометрический	0,1	-
34	2279813.65	366713.38	Картометрический	0,1	-
35	2279841.75	366737.82	Картометрический	0,1	-
36	2279870.70	366759.87	Картометрический	0,1	-
37	2279873.87	366760.61	Картометрический	0,1	-
38	2279877.01	366763.00	Картометрический	0,1	-
39	2279892.26	366766.48	Картометрический	0,1	-
40	2279907.32	366764.42	Картометрический	0,1	-
41	2279861.18	366703.40	Картометрический	0,1	-
42	2279862.15	366695.93	Картометрический	0,1	-
43	2279860.37	366684.87	Картометрический	0,1	-
44	2279861.21	366679.44	Картометрический	0,1	-
45	2279930.06	366654.27	Картометрический	0,1	-
46	2280003.69	366676.97	Картометрический	0,1	-
47	2280120.34	366808.52	Картометрический	0,1	-
48	2280127.35	366819.65	Картометрический	0,1	-
49	2280153.43	366819.80	Картометрический	0,1	-
50	2280180.21	366812.32	Картометрический	0,1	-
51	2280195.38	366850.30	Картометрический	0,1	-
52	2280197.33	366858.80	Картометрический	0,1	-
53	2280194.26	366864.95	Картометрический	0,1	-
54	2280193.14	366874.18	Картометрический	0,1	-
55	2280194.54	366889.30	Картометрический	0,1	-
56	2280198.18	366901.34	Картометрический	0,1	-

## Раздел 2

### Сведения о местоположении границ объекта

Обозначение характерных точек границ	Координаты, м		Метод определения координат характерной точки	Средняя квадратическая погрешность положения характерной точки (Мт), м	Описание обозначения точки на местности (при наличии)
	X	Y			
1	2	3	4	5	6
57	2280202.94	366905.81	Картометрический	0,1	-
58	2280202.94	366908.03	Картометрический	0,1	-
59	2280200.42	366917.77	Картометрический	0,1	-
60	2280208.93	366923.94	Картометрический	0,1	-
61	2280219.88	366925.24	Картометрический	0,1	-
62	2280267.92	366932.45	Картометрический	0,1	-
63	2280265.94	366934.47	Картометрический	0,1	-
64	2280197.84	366961.04	Картометрический	0,1	-
65	2280183.40	367023.92	Картометрический	0,1	-
66	2280121.55	367069.74	Картометрический	0,1	-
67	2280027.21	367261.52	Картометрический	0,1	-
1	2280044.04	367394.23	Картометрический	0,1	-

### 3. Сведения о характерных точках части (частей) границы объекта

Обозначение характерных точек границ	Координаты, м		Метод определения координат характерной точки	Средняя квадратическая погрешность положения характерной точки (Мт), м	Описание обозначения точки на местности (при наличии)
	X	Y			
1	2	3	4	5	6
-	-	-	-	-	-

## Раздел 3

Сведения о местоположении измененных (уточненных) границ объекта

1. Система координат -

2. Сведения о характерных точках границ объекта

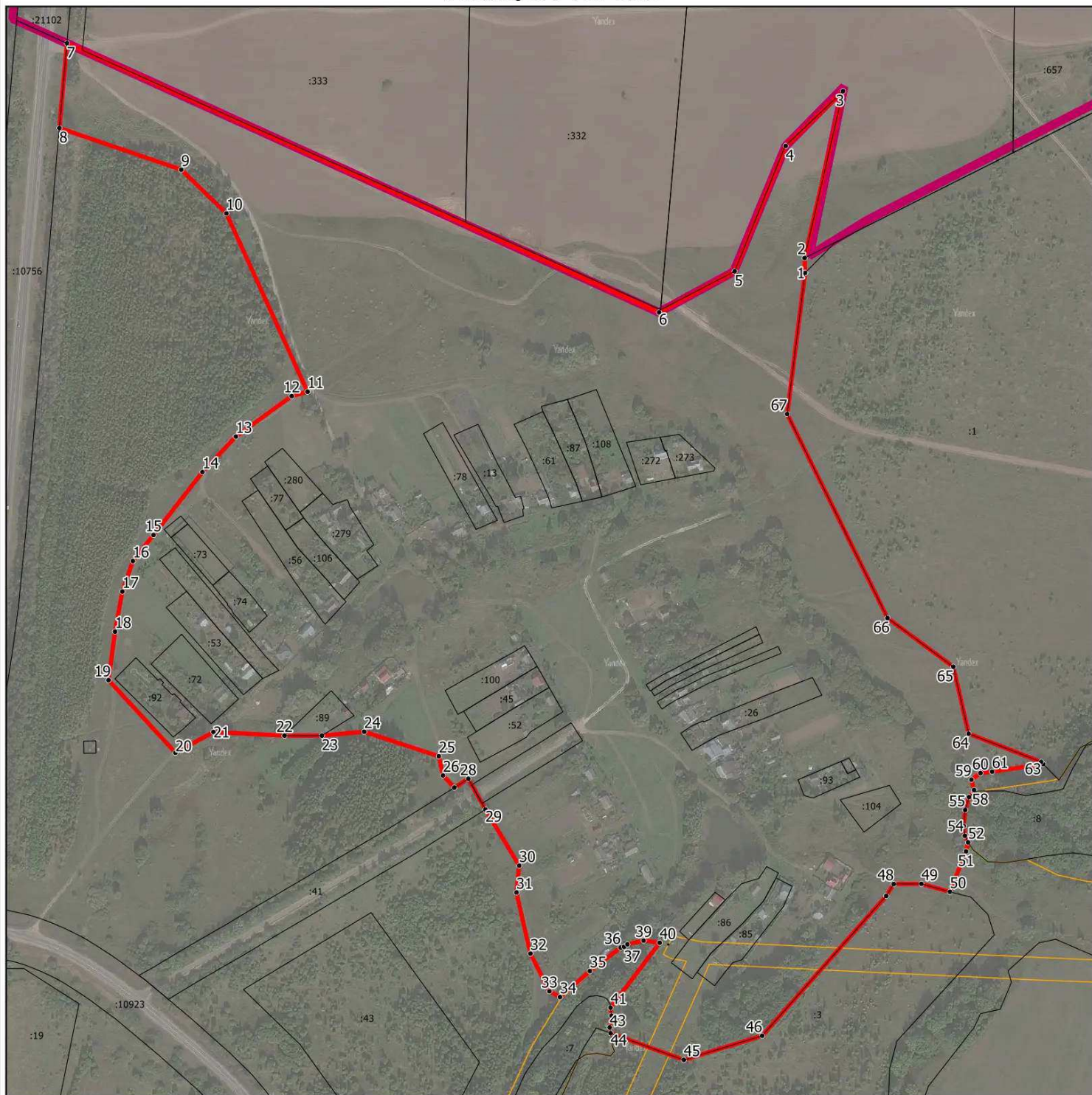
Обозначение характерных точек границ	Существующие координаты, м		Измененные (уточненные) координаты, м		Метод определения координат характерной точки	Средняя квадратическая погрешность положения характерной точки (Mf), м	Описание обозначения точки на местности (при наличии)
	X	Y	X	Y			
1	2	3	4	5	6	7	8
-	-	-	-	-	-	-	

3. Сведения о характерных точках части (частей) границы объекта

Обозначение характерных точек границ	Существующие координаты, м		Измененные (уточненные) координаты, м		Метод определения координат характерной точки	Средняя квадратическая погрешность положения характерной точки (Mf), м	Описание обозначения точки на местности (при наличии)
	X	Y	X	Y			
1	2	3	4	5	6	7	8
-	-	-	-	-	-	-	



**Раздел 4**  
**План границ объекта**



**Масштаб 1:5000**

Условные обозначения:

- - граница объекта, местоположение которого описано
- - границы муниципальных образований
- - границы зон с особыми условиями использования территорий
- - границы земельных участков по сведениям ЕГРН
- - поворотная точка границ объекта

Подпись \_\_\_\_\_ Дата « \_\_\_\_ » \_\_\_\_\_ 20\_\_ г.

Место для оттиска печати лица, составившего описание местоположения границ объекта

# ОПИСАНИЕ МЕСТОПОЛОЖЕНИЯ ГРАНИЦ

## д. Алферьево

(наименование объекта, местоположение границ которого описано (далее - объект))

### Раздел 1

#### Сведения об объекте

№ п/п	Характеристики объекта	Описание характеристик
1	2	3
1.	Местоположение объекта	Московская область, городской округ Зарайск
2.	Площадь объекта +/- величина погрешности определения площади (Р +/- Дельта Р)	733115 кв. м ± 300 кв. м
3.	Иные характеристики объекта	



## Раздел 2

### Сведения о местоположении границ объекта

1. Система координат МСК-50, зона 2

2. Сведения о характерных точках границ объекта

Обозначение характерных точек границ	Координаты, м		Метод определения координат характерной точки	Средняя квадратическая погрешность положения характерной точки (Мг), м	Описание обозначения точки на местности (при наличии)
	X	Y			
1	2	3	4	5	6
<b>Участок 1</b>					
1	2266878.33	346755.34	Картометрический	0,1	-
2	2266871.58	346724.95	Картометрический	0,1	-
3	2266869.42	346712.19	Картометрический	0,1	-
4	2266873.74	346676.79	Картометрический	0,1	-
5	2266878.05	346644.26	Картометрический	0,1	-
6	2266885.42	346599.60	Картометрический	0,1	-
7	2266890.99	346560.96	Картометрический	0,1	-
8	2266909.86	346479.10	Картометрический	0,1	-
9	2266912.38	346439.47	Картометрический	0,1	-
10	2266907.88	346402.99	Картометрический	0,1	-
11	2266905.19	346396.61	Картометрический	0,1	-
12	2266910.40	346352.22	Картометрический	0,1	-
13	2266921.18	346290.21	Картометрический	0,1	-
14	2266924.96	346267.75	Картометрический	0,1	-
15	2266925.49	346233.60	Картометрический	0,1	-
16	2266931.96	346191.55	Картометрический	0,1	-
17	2266949.58	346149.49	Картометрический	0,1	-
18	2266960.54	346092.34	Картометрический	0,1	-
19	2266975.40	346050.79	Картометрический	0,1	-
20	2266981.75	346033.04	Картометрический	0,1	-
21	2266990.21	345942.99	Картометрический	0,1	-
22	2266951.46	345938.48	Картометрический	0,1	-
23	2266868.56	345934.88	Картометрический	0,1	-
24	2266837.92	345931.27	Картометрический	0,1	-
25	2266822.60	345902.43	Картометрический	0,1	-
26	2266824.85	345846.31	Картометрический	0,1	-

## Раздел 2

### Сведения о местоположении границ объекта

Обозначение характерных точек границ	Координаты, м		Метод определения координат характерной точки	Средняя квадратическая погрешность положения характерной точки (Mf), м	Описание обозначения точки на местности (при наличии)
	X	Y			
1	2	3	4	5	6
27	2266834.20	345830.86	Картометрический	0,1	-
28	2266857.56	345822.95	Картометрический	0,1	-
29	2266864.03	345813.24	Картометрический	0,1	-
30	2266870.14	345717.28	Картометрический	0,1	-
31	2266869.42	345706.49	Картометрический	0,1	-
32	2266862.77	345684.25	Картометрический	0,1	-
33	2266859.90	345667.90	Картометрический	0,1	-
34	2266859.00	345650.64	Картометрический	0,1	-
35	2266862.23	345631.24	Картометрический	0,1	-
36	2266868.16	345618.12	Картометрический	0,1	-
37	2266878.23	345611.11	Картометрический	0,1	-
38	2266886.94	345608.32	Картометрический	0,1	-
39	2266902.13	345606.88	Картометрический	0,1	-
40	2266925.67	345605.54	Картометрический	0,1	-
41	2266939.60	345600.23	Картометрический	0,1	-
42	2266942.75	345592.55	Картометрический	0,1	-
43	2266944.54	345580.33	Картометрический	0,1	-
44	2266950.65	345570.99	Картометрический	0,1	-
45	2266957.48	345564.87	Картометрический	0,1	-
46	2266968.27	345558.40	Картометрический	0,1	-
47	2266975.20	345547.31	Картометрический	0,1	-
48	2266975.46	345546.90	Картометрический	0,1	-
49	2266978.69	345528.93	Картометрический	0,1	-
50	2266987.32	345521.74	Картометрический	0,1	-
51	2267009.37	345512.14	Картометрический	0,1	-
52	2267009.60	345512.04	Картометрический	0,1	-
53	2267009.37	345511.25	Картометрический	0,1	-
54	2267007.44	345504.49	Картометрический	0,1	-
55	2266988.21	345503.72	Картометрический	0,1	-
56	2266681.50	345491.44	Картометрический	0,1	-

## Раздел 2

### Сведения о местоположении границ объекта

Обозначение характерных точек границ	Координаты, м		Метод определения координат характерной точки	Средняя квадратическая погрешность положения характерной точки (Mf), м	Описание обозначения точки на местности (при наличии)
	X	Y			
1	2	3	4	5	6
57	2266677.77	345437.26	Картометрический	0,1	-
58	2266675.85	345409.33	Картометрический	0,1	-
59	2266696.69	345373.17	Картометрический	0,1	-
60	2266821.75	345310.73	Картометрический	0,1	-
61	2266904.33	345277.96	Картометрический	0,1	-
62	2266929.26	345257.85	Картометрический	0,1	-
63	2266958.04	345234.64	Картометрический	0,1	-
64	2266955.62	345209.68	Картометрический	0,1	-
65	2266903.61	345154.55	Картометрический	0,1	-
66	2266888.43	345115.71	Картометрический	0,1	-
67	2266951.34	345060.26	Картометрический	0,1	-
68	2266983.39	345117.49	Картометрический	0,1	-
69	2267023.45	345165.56	Картометрический	0,1	-
70	2267047.48	345180.44	Картометрический	0,1	-
71	2267066.53	345219.92	Картометрический	0,1	-
72	2267155.12	345262.35	Картометрический	0,1	-
73	2267169.12	345264.54	Картометрический	0,1	-
74	2267175.21	345264.41	Картометрический	0,1	-
75	2267179.79	345261.61	Картометрический	0,1	-
76	2267192.46	345249.91	Картометрический	0,1	-
77	2267248.92	345157.94	Картометрический	0,1	-
78	2267296.42	345111.59	Картометрический	0,1	-
79	2267415.34	345159.60	Картометрический	0,1	-
80	2267462.28	345174.49	Картометрический	0,1	-
81	2267476.68	345181.54	Картометрический	0,1	-
82	2267561.72	345273.37	Картометрический	0,1	-
83	2267554.80	345295.97	Картометрический	0,1	-
84	2267472.62	345342.14	Картометрический	0,1	-
85	2267462.32	345363.19	Картометрический	0,1	-
86	2267411.00	345429.47	Картометрический	0,1	-

## Раздел 2

### Сведения о местоположении границ объекта

Обозначение характерных точек границ	Координаты, м		Метод определения координат характерной точки	Средняя квадратическая погрешность положения характерной точки (Mf), м	Описание обозначения точки на местности (при наличии)
	X	Y			
1	2	3	4	5	6
87	2267403.03	345478.18	Картометрический	0,1	-
88	2267401.24	345530.62	Картометрический	0,1	-
89	2267407.63	345547.37	Картометрический	0,1	-
90	2267415.54	345551.61	Картометрический	0,1	-
91	2267428.05	345552.57	Картометрический	0,1	-
92	2267443.52	345585.20	Картометрический	0,1	-
93	2267462.69	345587.50	Картометрический	0,1	-
94	2267463.09	345587.56	Картометрический	0,1	-
95	2267470.73	345588.79	Картометрический	0,1	-
96	2267478.33	345610.29	Картометрический	0,1	-
97	2267460.10	345607.33	Картометрический	0,1	-
98	2267453.66	345606.56	Картометрический	0,1	-
99	2267474.57	345652.30	Картометрический	0,1	-
100	2267452.25	345772.04	Картометрический	0,1	-
101	2267444.22	345803.43	Картометрический	0,1	-
102	2267437.17	345814.60	Картометрический	0,1	-
103	2267439.95	345816.01	Картометрический	0,1	-
104	2267431.65	345832.51	Картометрический	0,1	-
105	2267429.02	345831.16	Картометрический	0,1	-
106	2267409.95	345852.42	Картометрический	0,1	-
107	2267355.96	345917.43	Картометрический	0,1	-
108	2267340.28	345941.02	Картометрический	0,1	-
109	2267325.37	345959.73	Картометрический	0,1	-
110	2267309.99	346034.80	Картометрический	0,1	-
111	2267295.07	346094.12	Картометрический	0,1	-
112	2267297.99	346135.15	Картометрический	0,1	-
113	2267308.91	346158.94	Картометрический	0,1	-
114	2267313.34	346225.73	Картометрический	0,1	-
115	2267321.73	346267.64	Картометрический	0,1	-
116	2267322.46	346291.34	Картометрический	0,1	-

## Раздел 2

### Сведения о местоположении границ объекта

Обозначение характерных точек границ	Координаты, м		Метод определения координат характерной точки	Средняя квадратическая погрешность положения характерной точки (Mf), м	Описание обозначения точки на местности (при наличии)
	X	Y			
1	2	3	4	5	6
117	2267318.81	346309.56	Картометрический	0,1	-
118	2267305.31	346331.43	Картометрический	0,1	-
119	2267268.80	346378.13	Картометрический	0,1	-
120	2267234.08	346389.59	Картометрический	0,1	-
121	2267217.22	346404.45	Картометрический	0,1	-
122	2267202.80	346426.00	Картометрический	0,1	-
123	2267168.94	346465.62	Картометрический	0,1	-
124	2267130.66	346524.38	Картометрический	0,1	-
125	2267110.30	346628.19	Картометрический	0,1	-
126	2267115.63	346759.42	Картометрический	0,1	-
127	2267112.11	346773.80	Картометрический	0,1	-
128	2267062.71	346772.28	Картометрический	0,1	-
129	2267061.49	346774.09	Картометрический	0,1	-
130	2267060.18	346775.86	Картометрический	0,1	-
131	2267058.77	346777.60	Картометрический	0,1	-
132	2267057.31	346779.23	Картометрический	0,1	-
133	2267055.72	346780.87	Картометрический	0,1	-
134	2267054.06	346782.37	Картометрический	0,1	-
135	2267052.44	346783.74	Картометрический	0,1	-
136	2267050.70	346785.08	Картометрический	0,1	-
137	2267048.85	346786.36	Картометрический	0,1	-
138	2267046.98	346787.54	Картометрический	0,1	-
139	2267045.05	346788.63	Картометрический	0,1	-
140	2267043.07	346789.62	Картометрический	0,1	-
141	2267041.06	346790.53	Картометрический	0,1	-
142	2267039.00	346791.34	Картометрический	0,1	-
143	2267036.92	346792.05	Картометрический	0,1	-
144	2267034.82	346792.65	Картометрический	0,1	-
145	2267032.66	346793.18	Картометрический	0,1	-
146	2267030.40	346793.61	Картометрический	0,1	-

## Раздел 2

### Сведения о местоположении границ объекта

Обозначение характерных точек границ	Координаты, м		Метод определения координат характерной точки	Средняя квадратическая погрешность положения характерной точки (Mf), м	Описание обозначения точки на местности (при наличии)
	X	Y			
1	2	3	4	5	6
147	2267028.43	346793.88	Картометрический	0,1	-
148	2266897.09	346809.53	Картометрический	0,1	-
149	2266895.10	346809.65	Картометрический	0,1	-
150	2266892.64	346802.36	Картометрический	0,1	-
151	2266887.87	346788.19	Картометрический	0,1	-
152	2266887.78	346787.93	Картометрический	0,1	-
153	2266886.09	346783.10	Картометрический	0,1	-
154	2266880.08	346765.94	Картометрический	0,1	-
1	2266878.33	346755.34	Картометрический	0,1	-
155	2266878.19	346545.30	Картометрический	0,1	-
156	2266872.05	346584.05	Картометрический	0,1	-
157	2266841.02	346593.78	Картометрический	0,1	-
158	2266829.90	346558.30	Картометрический	0,1	-
159	2266822.10	346529.33	Картометрический	0,1	-
160	2266814.31	346500.36	Картометрический	0,1	-
161	2266862.60	346487.36	Картометрический	0,1	-
162	2266870.39	346516.33	Картометрический	0,1	-
155	2266878.19	346545.30	Картометрический	0,1	-

### 3. Сведения о характерных точках части (частей) границы объекта

Обозначение характерных точек границ	Координаты, м		Метод определения координат характерной точки	Средняя квадратическая погрешность положения характерной точки (Mf), м	Описание обозначения точки на местности (при наличии)
	X	Y			
1	2	3	4	5	6
-	-	-	-	-	-

## Раздел 3

Сведения о местоположении измененных (уточненных) границ объекта

1. Система координат -

2. Сведения о характерных точках границ объекта

Обозначение характерных точек границ	Существующие координаты, м		Измененные (уточненные) координаты, м		Метод определения координат характерной точки	Средняя квадратическая погрешность положения характерной точки (Mf), м	Описание обозначения точки на местности (при наличии)
	X	Y	X	Y			
1	2	3	4	5	6	7	8
-	-	-	-	-	-	-	

3. Сведения о характерных точках части (частей) границы объекта

Обозначение характерных точек границ	Существующие координаты, м		Измененные (уточненные) координаты, м		Метод определения координат характерной точки	Средняя квадратическая погрешность положения характерной точки (Mf), м	Описание обозначения точки на местности (при наличии)
	X	Y	X	Y			
1	2	3	4	5	6	7	8
-	-	-	-	-	-	-	

## Раздел 4

### План границ объекта



Масштаб 1:9000

Условные обозначения:

- - граница объекта, местоположение которого описано
- - границы муниципальных образований
- - границы зон с особыми условиями использования территорий
- - границы земельных участков по сведениям ЕГРН
- - поворотная точка границ объекта

Подпись \_\_\_\_\_ Дата « \_\_\_\_ » \_\_\_\_\_ 20\_\_ г.

Место для оттиска печати лица, составившего описание местоположения границ объекта



# ОПИСАНИЕ МЕСТОПОЛОЖЕНИЯ ГРАНИЦ

## д. Апонитищи

(наименование объекта, местоположение границ которого описано (далее - объект))

### Раздел 1

#### Сведения об объекте

№ п/п	Характеристики объекта	Описание характеристик
1	2	3
1.	Местоположение объекта	Московская область, городской округ Зарайск
2.	Площадь объекта +/- величина погрешности определения площади (Р +/- Дельта Р)	900892 кв. м ± 332 кв. м
3.	Иные характеристики объекта	

## Раздел 2

### Сведения о местоположении границ объекта

1. Система координат МСК-50, зона 2

2. Сведения о характерных точках границ объекта

Обозначение характерных точек границ	Координаты, м		Метод определения координат характерной точки	Средняя квадратическая погрешность положения характерной точки (Мт), м	Описание обозначения точки на местности (при наличии)
	X	Y			
1	2	3	4	5	6
<b>Участок 1</b>					
1	2285191.03	364740.28	Картометрический	0,1	-
2	2285191.40	364701.27	Картометрический	0,1	-
3	2285233.26	364701.04	Картометрический	0,1	-
4	2285335.27	364692.22	Картометрический	0,1	-
5	2285334.56	364599.09	Картометрический	0,1	-
6	2285212.59	364553.38	Картометрический	0,1	-
7	2285235.46	364459.36	Картометрический	0,1	-
8	2285251.95	364462.26	Картометрический	0,1	-
9	2285257.47	364462.26	Картометрический	0,1	-
10	2285258.09	364462.51	Картометрический	0,1	-
11	2285272.05	364465.98	Картометрический	0,1	-
12	2285278.93	364466.67	Картометрический	0,1	-
13	2285283.88	364466.91	Картометрический	0,1	-
14	2285288.86	364466.66	Картометрический	0,1	-
15	2285299.53	364465.60	Картометрический	0,1	-
16	2285306.48	364465.12	Картометрический	0,1	-
17	2285309.61	364467.31	Картометрический	0,1	-
18	2285312.36	364470.52	Картометрический	0,1	-
19	2285325.32	364481.27	Картометрический	0,1	-
20	2285326.72	364482.05	Картометрический	0,1	-
21	2285333.13	364485.49	Картометрический	0,1	-
22	2285352.45	364441.63	Картометрический	0,1	-
23	2285343.44	364429.96	Картометрический	0,1	-
24	2285322.83	364416.91	Картометрический	0,1	-
25	2285347.88	364402.50	Картометрический	0,1	-
26	2285346.59	364350.68	Картометрический	0,1	-

## Раздел 2

### Сведения о местоположении границ объекта

Обозначение характерных точек границ	Координаты, м		Метод определения координат характерной точки	Средняя квадратическая погрешность положения характерной точки (Mf), м	Описание обозначения точки на местности (при наличии)
	X	Y			
1	2	3	4	5	6
27	2285345.04	364313.77	Картометрический	0,1	-
28	2285360.00	364271.49	Картометрический	0,1	-
29	2285456.19	364225.41	Картометрический	0,1	-
30	2285455.99	364201.38	Картометрический	0,1	-
31	2285444.37	364136.20	Картометрический	0,1	-
32	2285442.15	364063.82	Картометрический	0,1	-
33	2285449.48	364048.38	Картометрический	0,1	-
34	2285515.77	363996.28	Картометрический	0,1	-
35	2285618.92	363980.34	Картометрический	0,1	-
36	2285610.88	363946.70	Картометрический	0,1	-
37	2285606.88	363922.51	Картометрический	0,1	-
38	2285552.93	363930.37	Картометрический	0,1	-
39	2285507.28	363745.93	Картометрический	0,1	-
40	2285612.17	363734.66	Картометрический	0,1	-
41	2285628.17	363689.13	Картометрический	0,1	-
42	2285701.83	363686.28	Картометрический	0,1	-
43	2285857.23	363679.66	Картометрический	0,1	-
44	2285963.01	363733.83	Картометрический	0,1	-
45	2286008.38	363848.54	Картометрический	0,1	-
46	2286145.58	364244.47	Картометрический	0,1	-
47	2286266.31	364161.28	Картометрический	0,1	-
48	2286318.99	364200.23	Картометрический	0,1	-
49	2286318.28	364214.83	Картометрический	0,1	-
50	2286324.14	364219.53	Картометрический	0,1	-
51	2286351.31	364281.85	Картометрический	0,1	-
52	2286352.07	364307.95	Картометрический	0,1	-
53	2286342.33	364330.86	Картометрический	0,1	-
54	2286359.91	364341.87	Картометрический	0,1	-
55	2286334.72	364358.76	Картометрический	0,1	-
56	2286305.95	364386.56	Картометрический	0,1	-

## Раздел 2

### Сведения о местоположении границ объекта

Обозначение характерных точек границ	Координаты, м		Метод определения координат характерной точки	Средняя квадратическая погрешность положения характерной точки (Mf), м	Описание обозначения точки на местности (при наличии)
	X	Y			
1	2	3	4	5	6
57	2286284.04	364421.32	Картометрический	0,1	-
58	2286283.98	364429.97	Картометрический	0,1	-
59	2286366.43	364417.18	Картометрический	0,1	-
60	2286429.68	364419.73	Картометрический	0,1	-
61	2286422.48	364439.19	Картометрический	0,1	-
62	2286396.54	364486.92	Картометрический	0,1	-
63	2286410.08	364557.16	Картометрический	0,1	-
64	2286396.73	364642.40	Картометрический	0,1	-
65	2286426.45	364734.98	Картометрический	0,1	-
66	2286468.21	364768.02	Картометрический	0,1	-
67	2286520.12	364758.46	Картометрический	0,1	-
68	2286543.23	364783.95	Картометрический	0,1	-
69	2286513.28	364878.67	Картометрический	0,1	-
70	2286486.64	364915.95	Картометрический	0,1	-
71	2286433.22	364917.53	Картометрический	0,1	-
72	2286200.99	365040.77	Картометрический	0,1	-
73	2286133.95	365006.54	Картометрический	0,1	-
74	2286114.33	364980.60	Картометрический	0,1	-
75	2286219.99	364850.45	Картометрический	0,1	-
76	2286268.92	364797.93	Картометрический	0,1	-
77	2286068.87	364658.86	Картометрический	0,1	-
78	2285785.54	364728.15	Картометрический	0,1	-
79	2285677.70	364768.76	Картометрический	0,1	-
80	2285677.72	364768.71	Картометрический	0,1	-
81	2285678.34	364766.88	Картометрический	0,1	-
82	2285678.54	364766.29	Картометрический	0,1	-
83	2285678.94	364764.97	Картометрический	0,1	-
84	2285679.68	364759.26	Картометрический	0,1	-
85	2285678.72	364732.06	Картометрический	0,1	-
86	2285678.72	364731.26	Картометрический	0,1	-

## Раздел 2

### Сведения о местоположении границ объекта

Обозначение характерных точек границ	Координаты, м		Метод определения координат характерной точки	Средняя квадратическая погрешность положения характерной точки (Mf), м	Описание обозначения точки на местности (при наличии)
	X	Y			
1	2	3	4	5	6
87	2285644.09	364743.09	Картометрический	0,1	-
88	2285644.54	364756.61	Картометрический	0,1	-
89	2285644.37	364756.87	Картометрический	0,1	-
90	2285643.08	364757.35	Картометрический	0,1	-
91	2285641.20	364757.94	Картометрический	0,1	-
92	2285641.03	364757.96	Картометрический	0,1	-
93	2285634.91	364757.96	Картометрический	0,1	-
94	2285615.51	364757.74	Картометрический	0,1	-
95	2285582.70	364757.02	Картометрический	0,1	-
96	2285579.86	364757.70	Картометрический	0,1	-
97	2285579.73	364756.95	Картометрический	0,1	-
98	2285555.59	364756.43	Картометрический	0,1	-
99	2285490.08	364754.71	Картометрический	0,1	-
100	2285458.49	364753.94	Картометрический	0,1	-
101	2285458.54	364762.65	Картометрический	0,1	-
102	2285428.54	364762.81	Картометрический	0,1	-
103	2285428.49	364753.10	Картометрический	0,1	-
104	2285401.48	364752.26	Картометрический	0,1	-
105	2285401.33	364752.26	Картометрический	0,1	-
106	2285359.60	364751.35	Картометрический	0,1	-
107	2285359.52	364751.34	Картометрический	0,1	-
108	2285329.37	364750.82	Картометрический	0,1	-
109	2285329.28	364754.67	Картометрический	0,1	-
110	2285283.36	364753.48	Картометрический	0,1	-
111	2285283.41	364749.89	Картометрический	0,1	-
112	2285271.77	364749.64	Картометрический	0,1	-
113	2285250.09	364748.36	Картометрический	0,1	-
114	2285225.93	364746.20	Картометрический	0,1	-
115	2285208.76	364743.64	Картометрический	0,1	-
116	2285192.53	364740.64	Картометрический	0,1	-

## Раздел 2

### Сведения о местоположении границ объекта

Обозначение характерных точек границ	Координаты, м		Метод определения координат характерной точки	Средняя квадратическая погрешность положения характерной точки (Mf), м	Описание обозначения точки на местности (при наличии)
	X	Y			
1	2	3	4	5	6
1	2285191.03	364740.28	Картометрический	0,1	-

### 3. Сведения о характерных точках части (частей) границы объекта

Обозначение характерных точек границ	Координаты, м		Метод определения координат характерной точки	Средняя квадратическая погрешность положения характерной точки (Mf), м	Описание обозначения точки на местности (при наличии)
	X	Y			
1	2	3	4	5	6
-	-	-	-	-	-

## Раздел 3

Сведения о местоположении измененных (уточненных) границ объекта

1. Система координат -

2. Сведения о характерных точках границ объекта

Обозначение характерных точек границ	Существующие координаты, м		Измененные (уточненные) координаты, м		Метод определения координат характерной точки	Средняя квадратическая погрешность положения характерной точки (Mf), м	Описание обозначения точки на местности (при наличии)
	X	Y	X	Y			
1	2	3	4	5	6	7	8
-	-	-	-	-	-	-	

3. Сведения о характерных точках части (частей) границы объекта

Обозначение характерных точек границ	Существующие координаты, м		Измененные (уточненные) координаты, м		Метод определения координат характерной точки	Средняя квадратическая погрешность положения характерной точки (Mf), м	Описание обозначения точки на местности (при наличии)
	X	Y	X	Y			
1	2	3	4	5	6	7	8
-	-	-	-	-	-	-	

## Раздел 4

### План границ объекта



Масштаб 1:7000

Условные обозначения:

- - граница объекта, местоположение которого описано
- - границы муниципальных образований
- - границы зон с особыми условиями использования территорий
- - границы земельных участков по сведениям ЕГРН
- - поворотная точка границ объекта

Подпись \_\_\_\_\_ Дата « \_\_\_\_ » \_\_\_\_\_ 20\_\_ г.

Место для оттиска печати лица, составившего описание местоположения границ объекта



# ОПИСАНИЕ МЕСТОПОЛОЖЕНИЯ ГРАНИЦ

д. Аргуново

(наименование объекта, местоположение границ которого описано (далее - объект))

## Раздел 1

### Сведения об объекте

№ п/п	Характеристики объекта	Описание характеристик
1	2	3
1.	Местоположение объекта	Московская область, городской округ Зарайск
2.	Площадь объекта +/- величина погрешности определения площади (Р +/- Дельта Р)	211452 кв. м ± 161 кв. м
3.	Иные характеристики объекта	

## Раздел 2

### Сведения о местоположении границ объекта

1. Система координат МСК-50, зона 2

2. Сведения о характерных точках границ объекта

Обозначение характерных точек границ	Координаты, м		Метод определения координат характерной точки	Средняя квадратическая погрешность положения характерной точки (Мг), м	Описание обозначения точки на местности (при наличии)
	X	Y			
1	2	3	4	5	6
<b>Участок 1</b>					
1	2271029.56	371329.65	Картометрический	0,1	-
2	2271029.69	371330.16	Картометрический	0,1	-
3	2271030.85	371334.80	Картометрический	0,1	-
4	2271046.67	371398.03	Картометрический	0,1	-
5	2271048.92	371407.01	Картометрический	0,1	-
6	2271066.71	371407.67	Картометрический	0,1	-
7	2271084.36	371409.26	Картометрический	0,1	-
8	2271086.90	371415.43	Картометрический	0,1	-
9	2271098.91	371431.04	Картометрический	0,1	-
10	2271120.07	371449.40	Картометрический	0,1	-
11	2271151.43	371462.92	Картометрический	0,1	-
12	2271169.63	371466.51	Картометрический	0,1	-
13	2271193.87	371459.02	Картометрический	0,1	-
14	2271505.76	371514.88	Картометрический	0,1	-
15	2271532.80	371523.26	Картометрический	0,1	-
16	2271547.89	371519.91	Картометрический	0,1	-
17	2271555.71	371520.52	Картометрический	0,1	-
18	2271576.00	371515.21	Картометрический	0,1	-
19	2271616.03	371518.59	Картометрический	0,1	-
20	2271739.66	371530.97	Картометрический	0,1	-
21	2271748.35	371551.78	Картометрический	0,1	-
22	2271781.67	371543.63	Картометрический	0,1	-
23	2271813.57	371534.61	Картометрический	0,1	-
24	2271832.13	371523.43	Картометрический	0,1	-
25	2271921.46	371525.12	Картометрический	0,1	-
26	2271925.48	371527.72	Картометрический	0,1	-

## Раздел 2

### Сведения о местоположении границ объекта

Обозначение характерных точек границ	Координаты, м		Метод определения координат характерной точки	Средняя квадратическая погрешность положения характерной точки (Mt), м	Описание обозначения точки на местности (при наличии)
	X	Y			
1	2	3	4	5	6
27	2271957.62	371538.17	Картометрический	0,1	-
28	2271916.26	371488.28	Картометрический	0,1	-
29	2271957.26	371320.67	Картометрический	0,1	-
30	2271961.64	371269.11	Картометрический	0,1	-
31	2271506.26	371263.53	Картометрический	0,1	-
32	2271455.63	371250.42	Картометрический	0,1	-
33	2271226.37	371210.63	Картометрический	0,1	-
34	2271190.17	371239.78	Картометрический	0,1	-
35	2271171.73	371284.88	Картометрический	0,1	-
36	2271166.70	371301.61	Картометрический	0,1	-
37	2271130.75	371334.87	Картометрический	0,1	-
38	2271081.66	371322.85	Картометрический	0,1	-
1	2271029.56	371329.65	Картометрический	0,1	-

### 3. Сведения о характерных точках части (частей) границы объекта

Обозначение характерных точек границ	Координаты, м		Метод определения координат характерной точки	Средняя квадратическая погрешность положения характерной точки (Mt), м	Описание обозначения точки на местности (при наличии)
	X	Y			
1	2	3	4	5	6
-	-	-	-	-	-

## Раздел 3

Сведения о местоположении измененных (уточненных) границ объекта

1. Система координат -

2. Сведения о характерных точках границ объекта

Обозначение характерных точек границ	Существующие координаты, м		Измененные (уточненные) координаты, м		Метод определения координат характерной точки	Средняя квадратическая погрешность положения характерной точки (Mf), м	Описание обозначения точки на местности (при наличии)
	X	Y	X	Y			
1	2	3	4	5	6	7	8
-	-	-	-	-	-	-	

3. Сведения о характерных точках части (частей) границы объекта

Обозначение характерных точек границ	Существующие координаты, м		Измененные (уточненные) координаты, м		Метод определения координат характерной точки	Средняя квадратическая погрешность положения характерной точки (Mf), м	Описание обозначения точки на местности (при наличии)
	X	Y	X	Y			
1	2	3	4	5	6	7	8
-	-	-	-	-	-	-	

**Раздел 4**  
**План границ объекта**



**Масштаб 1:5000**

Условные обозначения:

- - граница объекта, местоположение которого описано
- - границы муниципальных образований
- - границы зон с особыми условиями использования территорий
- - границы земельных участков по сведениям ЕГРН
- - поворотная точка границ объекта

Подпись \_\_\_\_\_ Дата « \_\_\_\_ » \_\_\_\_\_ 20\_\_ г.

Место для оттиска печати лица, составившего описание местоположения границ объекта

# ОПИСАНИЕ МЕСТОПОЛОЖЕНИЯ ГРАНИЦ

## д. Астрамьево

(наименование объекта, местоположение границ которого описано (далее - объект))

### Раздел 1

#### Сведения об объекте

№ п/п	Характеристики объекта	Описание характеристик
1	2	3
1.	Местоположение объекта	Московская область, городской округ Зарайск
2.	Площадь объекта +/- величина погрешности определения площади (Р +/- Дельта Р)	569526 кв. м ± 264 кв. м
3.	Иные характеристики объекта	

## Раздел 2

### Сведения о местоположении границ объекта

1. Система координат МСК-50, зона 2

2. Сведения о характерных точках границ объекта

Обозначение характерных точек границ	Координаты, м		Метод определения координат характерной точки	Средняя квадратическая погрешность положения характерной точки (Мт), м	Описание обозначения точки на местности (при наличии)
	X	Y			
1	2	3	4	5	6
<b>Участок 1</b>					
1	2293649.79	357467.27	Картометрический	0,1	-
2	2293631.25	357589.62	Картометрический	0,1	-
3	2293623.13	357595.78	Картометрический	0,1	-
4	2293579.34	357586.83	Картометрический	0,1	-
5	2293540.54	357664.80	Картометрический	0,1	-
6	2293557.41	357714.47	Картометрический	0,1	-
7	2293495.45	357756.19	Картометрический	0,1	-
8	2293469.47	357758.15	Картометрический	0,1	-
9	2293461.10	357730.36	Картометрический	0,1	-
10	2293445.34	357729.80	Картометрический	0,1	-
11	2293369.10	357727.08	Картометрический	0,1	-
12	2293364.51	357654.19	Картометрический	0,1	-
13	2293364.50	357654.10	Картометрический	0,1	-
14	2293362.31	357633.40	Картометрический	0,1	-
15	2293371.77	357629.43	Картометрический	0,1	-
16	2293413.28	357615.25	Картометрический	0,1	-
17	2293449.23	357615.51	Картометрический	0,1	-
18	2293451.88	357567.61	Картометрический	0,1	-
19	2293355.23	357566.61	Картометрический	0,1	-
20	2293340.41	357426.77	Картометрический	0,1	-
21	2293290.84	357433.29	Картометрический	0,1	-
22	2293256.36	357450.56	Картометрический	0,1	-
23	2293233.88	357542.04	Картометрический	0,1	-
24	2293237.75	357603.51	Картометрический	0,1	-
25	2293145.09	357620.41	Картометрический	0,1	-
26	2293054.89	357567.03	Картометрический	0,1	-

## Раздел 2

### Сведения о местоположении границ объекта

Обозначение характерных точек границ	Координаты, м		Метод определения координат характерной точки	Средняя квадратическая погрешность положения характерной точки (Mf), м	Описание обозначения точки на местности (при наличии)
	X	Y			
1	2	3	4	5	6
27	2292929.03	357600.64	Картометрический	0,1	-
28	2292797.43	357690.11	Картометрический	0,1	-
29	2293053.85	358427.29	Картометрический	0,1	-
30	2293069.35	358495.79	Картометрический	0,1	-
31	2293049.74	358514.21	Картометрический	0,1	-
32	2293044.17	358518.39	Картометрический	0,1	-
33	2293042.64	358518.15	Картометрический	0,1	-
34	2293039.33	358522.02	Картометрический	0,1	-
35	2293028.12	358530.42	Картометрический	0,1	-
36	2293013.00	358531.49	Картометрический	0,1	-
37	2292989.23	358532.57	Картометрический	0,1	-
38	2292974.09	358537.98	Картометрический	0,1	-
39	2292973.01	358549.87	Картометрический	0,1	-
40	2292976.91	358563.50	Картометрический	0,1	-
41	2292940.09	358557.49	Картометрический	0,1	-
42	2292910.87	358526.28	Картометрический	0,1	-
43	2292929.70	358486.58	Картометрический	0,1	-
44	2292894.63	358395.79	Картометрический	0,1	-
45	2292798.26	358229.52	Картометрический	0,1	-
46	2292767.80	358188.90	Картометрический	0,1	-
47	2292668.62	358108.10	Картометрический	0,1	-
48	2292577.27	358056.56	Картометрический	0,1	-
49	2292515.82	358167.65	Картометрический	0,1	-
50	2292511.52	358256.72	Картометрический	0,1	-
51	2292496.04	358290.80	Картометрический	0,1	-
52	2292461.39	358267.59	Картометрический	0,1	-
53	2292463.32	358203.13	Картометрический	0,1	-
54	2292444.18	358182.62	Картометрический	0,1	-
55	2292496.54	357985.72	Картометрический	0,1	-
56	2292491.68	357945.48	Картометрический	0,1	-



## Раздел 2

### Сведения о местоположении границ объекта

Обозначение характерных точек границ	Координаты, м		Метод определения координат характерной точки	Средняя квадратическая погрешность положения характерной точки (Mf), м	Описание обозначения точки на местности (при наличии)
	X	Y			
1	2	3	4	5	6
57	2292554.55	357935.66	Картометрический	0,1	-
58	2292561.84	357900.79	Картометрический	0,1	-
59	2292573.33	357787.33	Картометрический	0,1	-
60	2292599.54	357671.22	Картометрический	0,1	-
61	2292527.63	357669.33	Картометрический	0,1	-
62	2292626.71	357580.30	Картометрический	0,1	-
63	2292690.43	357522.21	Картометрический	0,1	-
64	2292723.37	357495.18	Картометрический	0,1	-
65	2292737.44	357484.65	Картометрический	0,1	-
66	2292755.41	357472.28	Картометрический	0,1	-
67	2292765.76	357466.69	Картометрический	0,1	-
68	2292819.74	357442.00	Картометрический	0,1	-
69	2292847.54	357431.40	Картометрический	0,1	-
70	2292884.38	357419.20	Картометрический	0,1	-
71	2293005.53	357384.59	Картометрический	0,1	-
72	2293126.86	357350.42	Картометрический	0,1	-
73	2293245.64	357318.17	Картометрический	0,1	-
74	2293263.34	357311.56	Картометрический	0,1	-
75	2293265.65	357310.76	Картометрический	0,1	-
76	2293266.23	357312.45	Картометрический	0,1	-
77	2293317.46	357298.12	Картометрический	0,1	-
78	2293344.32	357290.31	Картометрический	0,1	-
79	2293372.95	357280.99	Картометрический	0,1	-
80	2293397.16	357271.76	Картометрический	0,1	-
81	2293422.89	357260.91	Картометрический	0,1	-
82	2293455.50	357245.50	Картометрический	0,1	-
83	2293482.40	357231.99	Картометрический	0,1	-
84	2293498.36	357223.73	Картометрический	0,1	-
85	2293554.81	357192.97	Картометрический	0,1	-
86	2293575.51	357200.07	Картометрический	0,1	-

## Раздел 2

### Сведения о местоположении границ объекта

Обозначение характерных точек границ	Координаты, м		Метод определения координат характерной точки	Средняя квадратическая погрешность положения характерной точки (Mf), м	Описание обозначения точки на местности (при наличии)
	X	Y			
1	2	3	4	5	6
87	2293590.79	357220.90	Картометрический	0,1	-
88	2293642.68	357327.37	Картометрический	0,1	-
89	2293608.68	357373.14	Картометрический	0,1	-
90	2293579.27	357360.99	Картометрический	0,1	-
91	2293528.54	357341.80	Картометрический	0,1	-
92	2293488.12	357330.92	Картометрический	0,1	-
93	2293445.12	357321.75	Картометрический	0,1	-
94	2293393.07	357300.20	Картометрический	0,1	-
95	2293378.54	357294.42	Картометрический	0,1	-
96	2293338.01	357330.18	Картометрический	0,1	-
97	2293353.53	357337.72	Картометрический	0,1	-
98	2293359.41	357340.62	Картометрический	0,1	-
99	2293399.88	357357.38	Картометрический	0,1	-
100	2293426.34	357368.09	Картометрический	0,1	-
101	2293434.69	357370.65	Картометрический	0,1	-
102	2293476.40	357379.54	Картометрический	0,1	-
103	2293513.16	357389.44	Картометрический	0,1	-
104	2293560.88	357407.49	Картометрический	0,1	-
105	2293584.31	357417.16	Картометрический	0,1	-
106	2293608.68	357434.56	Картометрический	0,1	-
1	2293649.79	357467.27	Картометрический	0,1	-
107	2293482.15	357180.18	Картометрический	0,1	-
108	2293461.50	357191.00	Картометрический	0,1	-
109	2293435.34	357204.15	Картометрический	0,1	-
110	2293404.12	357218.91	Картометрический	0,1	-
111	2293380.02	357229.07	Картометрический	0,1	-
112	2293357.63	357237.61	Картометрический	0,1	-
113	2293330.78	357246.34	Картометрический	0,1	-
114	2293304.85	357253.88	Картометрический	0,1	-
115	2293236.63	357272.95	Картометрический	0,1	-

## Раздел 2

### Сведения о местоположении границ объекта

Обозначение характерных точек границ	Координаты, м		Метод определения координат характерной точки	Средняя квадратическая погрешность положения характерной точки (Мг), м	Описание обозначения точки на местности (при наличии)
	X	Y			
1	2	3	4	5	6
116	2293114.60	357306.09	Картометрический	0,1	-
117	2292992.98	357340.34	Картометрический	0,1	-
118	2292870.92	357375.21	Картометрический	0,1	-
119	2292857.25	357379.67	Картометрический	0,1	-
120	2292832.07	357388.07	Картометрический	0,1	-
121	2292823.89	357391.19	Картометрический	0,1	-
122	2292820.94	357372.36	Картометрический	0,1	-
123	2292850.96	357363.91	Картометрический	0,1	-
124	2292839.29	357304.38	Картометрический	0,1	-
125	2292872.71	357273.28	Картометрический	0,1	-
126	2292914.56	357273.72	Картометрический	0,1	-
127	2292911.56	357219.52	Картометрический	0,1	-
128	2293125.17	357125.01	Картометрический	0,1	-
129	2293200.23	357089.99	Картометрический	0,1	-
130	2293226.20	357093.52	Картометрический	0,1	-
131	2293308.79	357068.22	Картометрический	0,1	-
132	2293395.12	357163.50	Картометрический	0,1	-
107	2293482.15	357180.18	Картометрический	0,1	-

### 3. Сведения о характерных точках части (частей) границы объекта

Обозначение характерных точек границ	Координаты, м		Метод определения координат характерной точки	Средняя квадратическая погрешность положения характерной точки (Мг), м	Описание обозначения точки на местности (при наличии)
	X	Y			
1	2	3	4	5	6
-	-	-	-	-	-

## Раздел 3

Сведения о местоположении измененных (уточненных) границ объекта

1. Система координат -

2. Сведения о характерных точках границ объекта

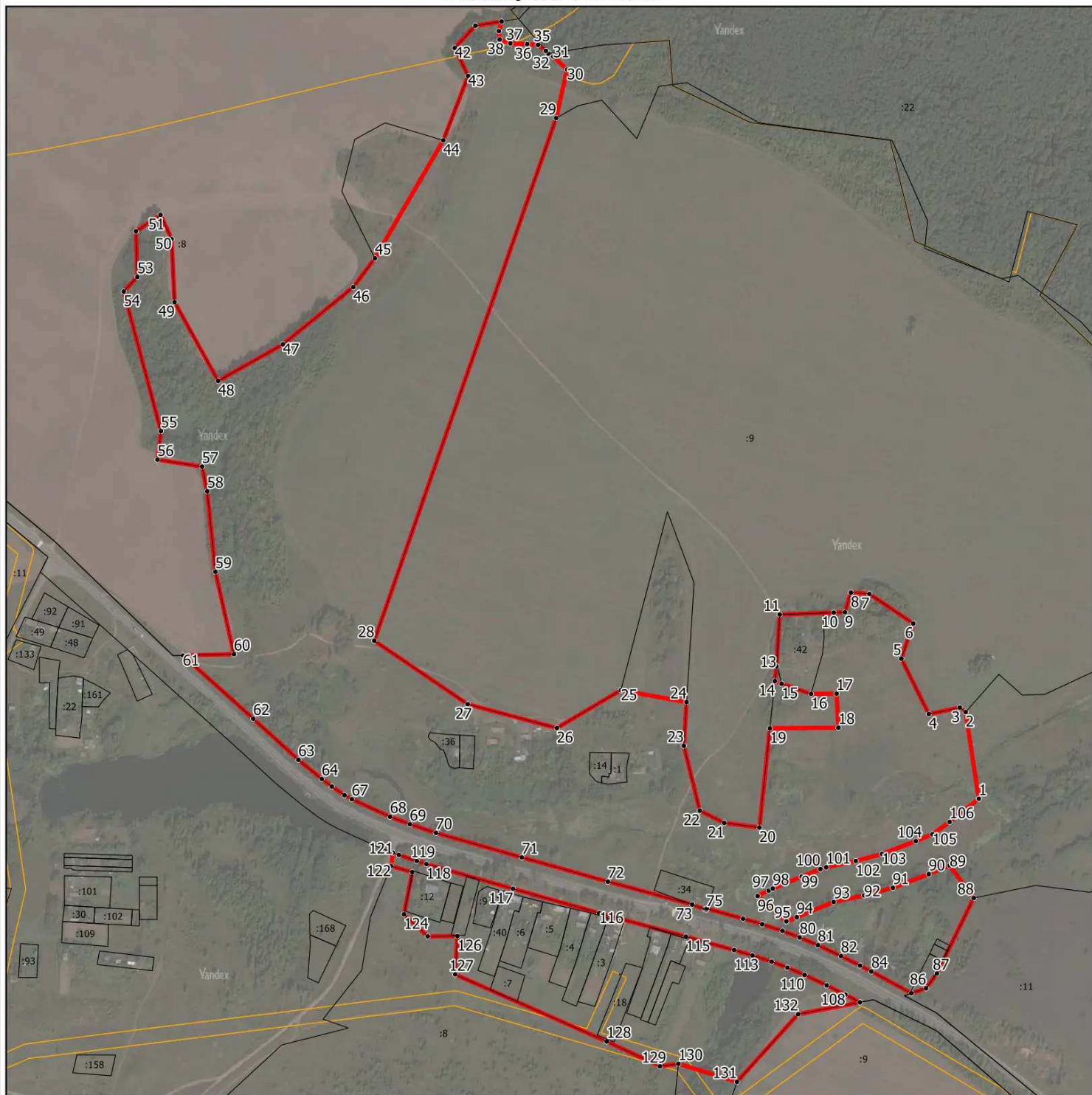
Обозначение характерных точек границ	Существующие координаты, м		Измененные (уточненные) координаты, м		Метод определения координат характерной точки	Средняя квадратическая погрешность положения характерной точки (Mf), м	Описание обозначения точки на местности (при наличии)
	X	Y	X	Y			
1	2	3	4	5	6	7	8
-	-	-	-	-	-	-	

3. Сведения о характерных точках части (частей) границы объекта

Обозначение характерных точек границ	Существующие координаты, м		Измененные (уточненные) координаты, м		Метод определения координат характерной точки	Средняя квадратическая погрешность положения характерной точки (Mf), м	Описание обозначения точки на местности (при наличии)
	X	Y	X	Y			
1	2	3	4	5	6	7	8
-	-	-	-	-	-	-	

## Раздел 4

### План границ объекта



Масштаб 1:7500

Условные обозначения:

- - граница объекта, местоположение которого описано
- - границы муниципальных образований
- - границы зон с особыми условиями использования территорий
- - границы земельных участков по сведениям ЕГРН
- - поворотная точка границ объекта

Подпись \_\_\_\_\_ Дата « \_\_\_\_ » \_\_\_\_\_ 20\_\_ г.

Место для оттиска печати лица, составившего описание местоположения границ объекта

# ОПИСАНИЕ МЕСТОПОЛОЖЕНИЯ ГРАНИЦ

## д. Бавыкино

(наименование объекта, местоположение границ которого описано (далее - объект))

### Раздел 1

#### Сведения об объекте

№ п/п	Характеристики объекта	Описание характеристик
1	2	3
1.	Местоположение объекта	Московская область, городской округ Зарайск
2.	Площадь объекта +/- величина погрешности определения площади (Р +/- Дельта Р)	219331 кв. м ± 164 кв. м
3.	Иные характеристики объекта	

## Раздел 2

### Сведения о местоположении границ объекта

1. Система координат МСК-50, зона 2

2. Сведения о характерных точках границ объекта

Обозначение характерных точек границ	Координаты, м		Метод определения координат характерной точки	Средняя квадратическая погрешность положения характерной точки (Мг), м	Описание обозначения точки на местности (при наличии)
	X	Y			
1	2	3	4	5	6
<b>Участок 1</b>					
1	2289901.04	357127.84	Картометрический	0,1	-
2	2289882.14	357232.56	Картометрический	0,1	-
3	2289874.04	357301.02	Картометрический	0,1	-
4	2289878.06	357352.43	Картометрический	0,1	-
5	2289858.44	357383.89	Картометрический	0,1	-
6	2289821.08	357407.93	Картометрический	0,1	-
7	2289811.94	357413.82	Картометрический	0,1	-
8	2289702.82	357423.05	Картометрический	0,1	-
9	2289660.43	357434.10	Картометрический	0,1	-
10	2289593.10	357394.46	Картометрический	0,1	-
11	2289573.82	357429.50	Картометрический	0,1	-
12	2289572.69	357436.08	Картометрический	0,1	-
13	2289561.35	357446.86	Картометрический	0,1	-
14	2289548.46	357444.20	Картометрический	0,1	-
15	2289539.24	357433.50	Картометрический	0,1	-
16	2289523.72	357411.87	Картометрический	0,1	-
17	2289494.40	357388.69	Картометрический	0,1	-
18	2289457.74	357387.39	Картометрический	0,1	-
19	2289313.46	357278.59	Картометрический	0,1	-
20	2289309.26	357276.05	Картометрический	0,1	-
21	2289308.85	357240.43	Картометрический	0,1	-
22	2289300.13	357232.27	Картометрический	0,1	-
23	2289291.43	357224.11	Картометрический	0,1	-
24	2289278.72	357205.25	Картометрический	0,1	-
25	2289262.72	357115.01	Картометрический	0,1	-
26	2289261.64	357090.34	Картометрический	0,1	-

## Раздел 2

### Сведения о местоположении границ объекта

Обозначение характерных точек границ	Координаты, м		Метод определения координат характерной точки	Средняя квадратическая погрешность положения характерной точки (Mf), м	Описание обозначения точки на местности (при наличии)
	X	Y			
1	2	3	4	5	6
27	2289262.35	357000.76	Картометрический	0,1	-
28	2289254.35	356976.91	Картометрический	0,1	-
29	2289280.74	356944.68	Картометрический	0,1	-
30	2289319.33	356955.29	Картометрический	0,1	-
31	2289439.26	356959.31	Картометрический	0,1	-
32	2289563.01	356986.54	Картометрический	0,1	-
33	2289634.15	357007.70	Картометрический	0,1	-
34	2289669.89	357048.56	Картометрический	0,1	-
35	2289704.09	357134.72	Картометрический	0,1	-
36	2289742.66	357171.07	Картометрический	0,1	-
37	2289780.75	357151.49	Картометрический	0,1	-
38	2289780.91	357151.19	Картометрический	0,1	-
39	2289781.12	357151.30	Картометрический	0,1	-
40	2289783.40	357150.14	Картометрический	0,1	-
41	2289851.33	357080.32	Картометрический	0,1	-
42	2289847.15	357076.42	Картометрический	0,1	-
43	2289849.90	357073.54	Картометрический	0,1	-
44	2289847.16	357071.06	Картометрический	0,1	-
45	2289852.47	357065.51	Картометрический	0,1	-
46	2289864.25	357055.29	Картометрический	0,1	-
47	2289880.51	357082.65	Картометрический	0,1	-
1	2289901.04	357127.84	Картометрический	0,1	-



## Раздел 2

Сведения о местоположении границ объекта

### 3. Сведения о характерных точках части (частей) границы объекта

Обозначение характерных точек границ	Координаты, м		Метод определения координат характерной точки	Средняя квадратическая погрешность положения характерной точки (M <sub>t</sub> ), м	Описание обозначения точки на местности (при наличии)
	X	Y			
1	2	3	4	5	6
-	-	-	-	-	-

## Раздел 3

Сведения о местоположении измененных (уточненных) границ объекта

1. Система координат -

2. Сведения о характерных точках границ объекта

Обозначение характерных точек границ	Существующие координаты, м		Измененные (уточненные) координаты, м		Метод определения координат характерной точки	Средняя квадратическая погрешность положения характерной точки (Mf), м	Описание обозначения точки на местности (при наличии)
	X	Y	X	Y			
1	2	3	4	5	6	7	8
-	-	-	-	-	-	-	

3. Сведения о характерных точках части (частей) границы объекта

Обозначение характерных точек границ	Существующие координаты, м		Измененные (уточненные) координаты, м		Метод определения координат характерной точки	Средняя квадратическая погрешность положения характерной точки (Mf), м	Описание обозначения точки на местности (при наличии)
	X	Y	X	Y			
1	2	3	4	5	6	7	8
-	-	-	-	-	-	-	

Раздел 4  
План границ объекта



Масштаб 1:3500

Условные обозначения:

- - граница объекта, местоположение которого описано
- - границы муниципальных образований
- - границы зон с особыми условиями использования территорий
- - границы земельных участков по сведениям ЕГРН
- - поворотная точка границ объекта

Подпись \_\_\_\_\_ Дата « \_\_\_\_ » \_\_\_\_\_ 20\_\_ г.

Место для оттиска печати лица, составившего описание местоположения границ объекта

# ОПИСАНИЕ МЕСТОПОЛОЖЕНИЯ ГРАНИЦ

## д. Баребино

(наименование объекта, местоположение границ которого описано (далее - объект))

### Раздел 1

#### Сведения об объекте

№ п/п	Характеристики объекта	Описание характеристик
1	2	3
1.	Местоположение объекта	Московская область, городской округ Зарайск
2.	Площадь объекта +/- величина погрешности определения площади (Р +/- Дельта Р)	443814 кв. м ± 233 кв. м
3.	Иные характеристики объекта	

## Раздел 2

### Сведения о местоположении границ объекта

1. Система координат МСК-50, зона 2

2. Сведения о характерных точках границ объекта

Обозначение характерных точек границ	Координаты, м		Метод определения координат характерной точки	Средняя квадратическая погрешность положения характерной точки (Мг), м	Описание обозначения точки на местности (при наличии)
	X	Y			
1	2	3	4	5	6
<b>Участок 1</b>					
1	2263458.14	359809.22	Картометрический	0,1	-
2	2263454.71	359813.21	Картометрический	0,1	-
3	2263403.13	359837.26	Картометрический	0,1	-
4	2263353.81	359852.11	Картометрический	0,1	-
5	2263304.54	359844.41	Картометрический	0,1	-
6	2263258.67	359766.88	Картометрический	0,1	-
7	2263225.28	359609.29	Картометрический	0,1	-
8	2263125.52	359560.55	Картометрический	0,1	-
9	2263076.41	359516.57	Картометрический	0,1	-
10	2263057.66	359391.84	Картометрический	0,1	-
11	2263068.39	359223.24	Картометрический	0,1	-
12	2263056.82	359219.67	Картометрический	0,1	-
13	2262999.39	359272.08	Картометрический	0,1	-
14	2262902.91	359483.55	Картометрический	0,1	-
15	2262869.83	359501.08	Картометрический	0,1	-
16	2262825.76	359515.08	Картометрический	0,1	-
17	2262513.41	359219.83	Картометрический	0,1	-
18	2262472.81	359259.19	Картометрический	0,1	-
19	2262529.69	359368.55	Картометрический	0,1	-
20	2262592.67	359465.77	Картометрический	0,1	-
21	2262609.21	359542.30	Картометрический	0,1	-
22	2262678.72	359586.47	Картометрический	0,1	-
23	2262751.41	359789.13	Картометрический	0,1	-
24	2262760.80	359792.58	Картометрический	0,1	-
25	2262770.95	359792.17	Картометрический	0,1	-
26	2262789.93	359787.23	Картометрический	0,1	-

## Раздел 2

### Сведения о местоположении границ объекта

Обозначение характерных точек границ	Координаты, м		Метод определения координат характерной точки	Средняя квадратическая погрешность положения характерной точки (Mf), м	Описание обозначения точки на местности (при наличии)
	X	Y			
1	2	3	4	5	6
27	2262801.66	359793.29	Картометрический	0,1	-
28	2262823.25	359800.45	Картометрический	0,1	-
29	2262829.99	359807.93	Картометрический	0,1	-
30	2262863.27	359825.13	Картометрический	0,1	-
31	2262897.16	359811.47	Картометрический	0,1	-
32	2262903.98	359815.66	Картометрический	0,1	-
33	2262906.09	359831.39	Картометрический	0,1	-
34	2262901.56	359844.91	Картометрический	0,1	-
35	2262927.41	359858.27	Картометрический	0,1	-
36	2262920.74	359876.37	Картометрический	0,1	-
37	2262923.93	359878.02	Картометрический	0,1	-
38	2262891.81	359965.05	Картометрический	0,1	-
39	2262906.54	360003.23	Картометрический	0,1	-
40	2262905.93	360005.70	Картометрический	0,1	-
41	2262912.49	360024.71	Картометрический	0,1	-
42	2262904.35	360031.01	Картометрический	0,1	-
43	2262909.00	360044.47	Картометрический	0,1	-
44	2262837.74	360099.66	Картометрический	0,1	-
45	2262814.48	360119.46	Картометрический	0,1	-
46	2262791.64	360146.73	Картометрический	0,1	-
47	2262753.26	360205.02	Картометрический	0,1	-
48	2262759.95	360209.70	Картометрический	0,1	-
49	2262811.78	360161.09	Картометрический	0,1	-
50	2262820.59	360159.82	Картометрический	0,1	-
51	2262844.05	360176.27	Картометрический	0,1	-
52	2262866.78	360179.58	Картометрический	0,1	-
53	2262881.68	360163.22	Картометрический	0,1	-
54	2262897.43	360156.92	Картометрический	0,1	-
55	2262917.36	360156.40	Картометрический	0,1	-
56	2262938.10	360148.52	Картометрический	0,1	-

## Раздел 2

### Сведения о местоположении границ объекта

Обозначение характерных точек границ	Координаты, м		Метод определения координат характерной точки	Средняя квадратическая погрешность положения характерной точки (Mf), м	Описание обозначения точки на местности (при наличии)
	X	Y			
1	2	3	4	5	6
57	2262954.16	360141.83	Картометрический	0,1	-
58	2262964.33	360137.02	Картометрический	0,1	-
59	2262973.43	360136.49	Картометрический	0,1	-
60	2262984.94	360139.69	Картометрический	0,1	-
61	2262999.66	360142.37	Картометрический	0,1	-
62	2263007.69	360142.90	Картометрический	0,1	-
63	2263018.94	360140.50	Картометрический	0,1	-
64	2263031.78	360133.81	Картометрический	0,1	-
65	2263040.35	360131.13	Картометрический	0,1	-
66	2263053.19	360132.22	Картометрический	0,1	-
67	2263064.44	360138.36	Картометрический	0,1	-
68	2263072.31	360138.55	Картометрический	0,1	-
69	2263079.81	360136.94	Картометрический	0,1	-
70	2263091.05	360130.53	Картометрический	0,1	-
71	2263097.20	360118.49	Картометрический	0,1	-
72	2263105.77	360109.13	Картометрический	0,1	-
73	2263117.28	360106.46	Картометрический	0,1	-
74	2263128.52	360107.52	Картометрический	0,1	-
75	2263140.04	360117.69	Картометрический	0,1	-
76	2263152.61	360136.94	Картометрический	0,1	-
77	2263170.09	360148.25	Картометрический	0,1	-
78	2263190.17	360152.52	Картометрический	0,1	-
79	2263210.24	360153.05	Картометрический	0,1	-
80	2263226.84	360158.41	Картометрический	0,1	-
81	2263245.04	360170.98	Картометрический	0,1	-
82	2263250.97	360183.16	Картометрический	0,1	-
83	2263309.32	360189.44	Картометрический	0,1	-
84	2263311.24	360189.26	Картометрический	0,1	-
85	2263312.60	360189.78	Картометрический	0,1	-
86	2263337.23	360192.43	Картометрический	0,1	-

## Раздел 2

### Сведения о местоположении границ объекта

Обозначение характерных точек границ	Координаты, м		Метод определения координат характерной точки	Средняя квадратическая погрешность положения характерной точки (Mf), м	Описание обозначения точки на местности (при наличии)
	X	Y			
1	2	3	4	5	6
87	2263343.30	360202.34	Картометрический	0,1	-
88	2263354.60	360200.77	Картометрический	0,1	-
89	2263364.99	360198.61	Картометрический	0,1	-
90	2263374.67	360201.42	Картометрический	0,1	-
91	2263385.30	360208.44	Картометрический	0,1	-
92	2263393.90	360208.44	Картометрический	0,1	-
93	2263411.85	360202.98	Картометрический	0,1	-
94	2263436.85	360192.52	Картометрический	0,1	-
95	2263447.37	360189.37	Картометрический	0,1	-
96	2263458.31	360189.68	Картометрический	0,1	-
97	2263479.71	360198.27	Картометрический	0,1	-
98	2263499.84	360159.90	Картометрический	0,1	-
99	2263583.96	360089.56	Картометрический	0,1	-
100	2263569.65	360069.85	Картометрический	0,1	-
101	2263562.53	360056.72	Картометрический	0,1	-
102	2263563.97	360055.56	Картометрический	0,1	-
103	2263558.68	360049.61	Картометрический	0,1	-
104	2263534.37	360004.79	Картометрический	0,1	-
105	2263519.96	359969.58	Картометрический	0,1	-
106	2263519.86	359968.78	Картометрический	0,1	-
107	2263519.32	359968.03	Картометрический	0,1	-
108	2263479.49	359870.74	Картометрический	0,1	-
109	2263463.93	359811.58	Картометрический	0,1	-
1	2263458.14	359809.22	Картометрический	0,1	-



## Раздел 2

Сведения о местоположении границ объекта

### 3. Сведения о характерных точках части (частей) границы объекта

Обозначение характерных точек границ	Координаты, м		Метод определения координат характерной точки	Средняя квадратическая погрешность положения характерной точки (M <sub>t</sub> ), м	Описание обозначения точки на местности (при наличии)
	X	Y			
1	2	3	4	5	6
-	-	-	-	-	-

## Раздел 3

Сведения о местоположении измененных (уточненных) границ объекта

1. Система координат -

2. Сведения о характерных точках границ объекта

Обозначение характерных точек границ	Существующие координаты, м		Измененные (уточненные) координаты, м		Метод определения координат характерной точки	Средняя квадратическая погрешность положения характерной точки (Mf), м	Описание обозначения точки на местности (при наличии)
	X	Y	X	Y			
1	2	3	4	5	6	7	8
-	-	-	-	-	-	-	

3. Сведения о характерных точках части (частей) границы объекта

Обозначение характерных точек границ	Существующие координаты, м		Измененные (уточненные) координаты, м		Метод определения координат характерной точки	Средняя квадратическая погрешность положения характерной точки (Mf), м	Описание обозначения точки на местности (при наличии)
	X	Y	X	Y			
1	2	3	4	5	6	7	8
-	-	-	-	-	-	-	

## Раздел 4

### План границ объекта



Масштаб 1:5500

Условные обозначения:

- - граница объекта, местоположение которого описано
- - границы муниципальных образований
- - границы зон с особыми условиями использования территорий
- - границы земельных участков по сведениям ЕГРН
- - поворотная точка границ объекта

Подпись \_\_\_\_\_ Дата « \_\_\_\_ » \_\_\_\_\_ 20\_\_ г.

Место для оттиска печати лица, составившего описание местоположения границ объекта

# ОПИСАНИЕ МЕСТОПОЛОЖЕНИЯ ГРАНИЦ

## д. Березники

(наименование объекта, местоположение границ которого описано (далее - объект))

### Раздел 1

#### Сведения об объекте

№ п/п	Характеристики объекта	Описание характеристик
1	2	3
1.	Местоположение объекта	Московская область, городской округ Зарайск
2.	Площадь объекта +/- величина погрешности определения площади (Р +/- Дельта Р)	217305 кв. м ± 163 кв. м
3.	Иные характеристики объекта	

## Раздел 2

### Сведения о местоположении границ объекта

1. Система координат МСК-50, зона 2

2. Сведения о характерных точках границ объекта

Обозначение характерных точек границ	Координаты, м		Метод определения координат характерной точки	Средняя квадратическая погрешность положения характерной точки (Мг), м	Описание обозначения точки на местности (при наличии)
	X	Y			
1	2	3	4	5	6
<b>Участок 1</b>					
1	2277314.16	349034.06	Картометрический	0,1	-
2	2277273.42	349063.10	Картометрический	0,1	-
3	2277262.52	349080.34	Картометрический	0,1	-
4	2277218.71	349148.37	Картометрический	0,1	-
5	2277218.68	349148.36	Картометрический	0,1	-
6	2277191.33	349190.96	Картометрический	0,1	-
7	2277159.35	349184.00	Картометрический	0,1	-
8	2277145.30	349183.16	Картометрический	0,1	-
9	2277096.82	349167.93	Картометрический	0,1	-
10	2277089.77	349164.93	Картометрический	0,1	-
11	2277081.45	349159.77	Картометрический	0,1	-
12	2277070.32	349142.62	Картометрический	0,1	-
13	2277066.80	349129.42	Картометрический	0,1	-
14	2277063.31	349120.66	Картометрический	0,1	-
15	2277060.27	349116.35	Картометрический	0,1	-
16	2277054.03	349109.75	Картометрический	0,1	-
17	2277039.30	349097.51	Картометрический	0,1	-
18	2277031.61	349093.08	Картометрический	0,1	-
19	2277021.24	349088.76	Картометрический	0,1	-
20	2277010.84	349086.96	Картометрический	0,1	-
21	2277000.91	349087.20	Картометрический	0,1	-
22	2276992.14	349089.84	Картометрический	0,1	-
23	2276982.85	349093.20	Картометрический	0,1	-
24	2276971.36	349099.07	Картометрический	0,1	-
25	2276958.19	349111.55	Картометрический	0,1	-
26	2276948.03	349120.31	Картометрический	0,1	-

## Раздел 2

### Сведения о местоположении границ объекта

Обозначение характерных точек границ	Координаты, м		Метод определения координат характерной точки	Средняя квадратическая погрешность положения характерной точки (Mf), м	Описание обозначения точки на местности (при наличии)
	X	Y			
1	2	3	4	5	6
27	2276941.86	349123.42	Картометрический	0,1	-
28	2276936.30	349124.62	Картометрический	0,1	-
29	2276927.89	349124.62	Картометрический	0,1	-
30	2276922.85	349123.30	Картометрический	0,1	-
31	2276912.00	349118.15	Картометрический	0,1	-
32	2276900.71	349114.31	Картометрический	0,1	-
33	2276889.67	349114.31	Картометрический	0,1	-
34	2276880.62	349115.39	Картометрический	0,1	-
35	2276871.77	349121.50	Картометрический	0,1	-
36	2276863.36	349134.58	Картометрический	0,1	-
37	2276856.52	349141.30	Картометрический	0,1	-
38	2276843.43	349146.57	Картометрический	0,1	-
39	2276830.50	349147.89	Картометрический	0,1	-
40	2276826.09	349146.81	Картометрический	0,1	-
41	2276817.93	349141.18	Картометрический	0,1	-
42	2276810.36	349130.98	Картометрический	0,1	-
43	2276802.00	349107.23	Картометрический	0,1	-
44	2276791.35	349095.48	Картометрический	0,1	-
45	2276780.62	349087.32	Картометрический	0,1	-
46	2276768.10	349078.20	Картометрический	0,1	-
47	2276759.44	349069.57	Картометрический	0,1	-
48	2276754.16	349057.93	Картометрический	0,1	-
49	2276755.68	349016.07	Картометрический	0,1	-
50	2276753.68	348999.16	Картометрический	0,1	-
51	2276750.44	348984.41	Картометрический	0,1	-
52	2276746.67	348974.93	Картометрический	0,1	-
53	2276742.11	348968.33	Картометрический	0,1	-
54	2276717.81	348955.61	Картометрический	0,1	-
55	2276672.42	348938.95	Картометрический	0,1	-
56	2276622.74	348928.88	Картометрический	0,1	-

## Раздел 2

### Сведения о местоположении границ объекта

Обозначение характерных точек границ	Координаты, м		Метод определения координат характерной точки	Средняя квадратическая погрешность положения характерной точки (Mf), м	Описание обозначения точки на местности (при наличии)
	X	Y			
1	2	3	4	5	6
57	2276595.32	348918.43	Картометрический	0,1	-
58	2276584.91	348911.11	Картометрический	0,1	-
59	2276579.19	348903.32	Картометрический	0,1	-
60	2276577.15	348894.68	Картометрический	0,1	-
61	2276568.54	348880.29	Картометрический	0,1	-
62	2276561.14	348873.93	Картометрический	0,1	-
63	2276549.77	348866.61	Картометрический	0,1	-
64	2276533.36	348860.25	Картометрический	0,1	-
65	2276520.34	348857.98	Картометрический	0,1	-
66	2276503.45	348858.21	Картометрический	0,1	-
67	2276483.72	348861.10	Картометрический	0,1	-
68	2276466.02	348867.57	Картометрический	0,1	-
69	2276459.50	348872.85	Картометрический	0,1	-
70	2276454.70	348878.01	Картометрический	0,1	-
71	2276453.37	348887.60	Картометрический	0,1	-
72	2276454.85	348900.92	Картометрический	0,1	-
73	2276456.90	348917.47	Картометрический	0,1	-
74	2276458.50	348926.60	Картометрический	0,1	-
75	2276457.70	348934.50	Картометрический	0,1	-
76	2276454.61	348937.02	Картометрический	0,1	-
77	2276445.05	348936.78	Картометрический	0,1	-
78	2276434.76	348933.18	Картометрический	0,1	-
79	2276417.19	348920.11	Картометрический	0,1	-
80	2276400.53	348906.43	Картометрический	0,1	-
81	2276394.15	348898.14	Картометрический	0,1	-
82	2276384.83	348893.10	Картометрический	0,1	-
83	2276381.25	348891.33	Картометрический	0,1	-
84	2276386.10	348879.30	Картометрический	0,1	-
85	2276387.12	348873.64	Картометрический	0,1	-
86	2276393.28	348848.84	Картометрический	0,1	-

## Раздел 2

### Сведения о местоположении границ объекта

Обозначение характерных точек границ	Координаты, м		Метод определения координат характерной точки	Средняя квадратическая погрешность положения характерной точки (Mf), м	Описание обозначения точки на местности (при наличии)
	X	Y			
1	2	3	4	5	6
87	2276406.18	348852.58	Картометрический	0,1	-
88	2276417.00	348835.66	Картометрический	0,1	-
89	2276416.99	348828.71	Картометрический	0,1	-
90	2276411.66	348811.19	Картометрический	0,1	-
91	2276403.10	348802.56	Картометрический	0,1	-
92	2276392.81	348797.52	Картометрический	0,1	-
93	2276372.39	348793.68	Картометрический	0,1	-
94	2276356.38	348792.24	Картометрический	0,1	-
95	2276312.83	348784.81	Картометрический	0,1	-
96	2276300.26	348779.89	Картометрический	0,1	-
97	2276281.36	348768.85	Картометрический	0,1	-
98	2276238.98	348740.18	Картометрический	0,1	-
99	2276205.11	348719.91	Картометрический	0,1	-
100	2276192.94	348717.03	Картометрический	0,1	-
101	2276164.28	348721.83	Картометрический	0,1	-
102	2276174.25	348673.94	Картометрический	0,1	-
103	2276359.66	348741.81	Картометрический	0,1	-
104	2276468.93	348765.12	Картометрический	0,1	-
105	2276487.72	348772.25	Картометрический	0,1	-
106	2276644.12	348855.39	Картометрический	0,1	-
107	2276665.95	348850.54	Картометрический	0,1	-
108	2276713.73	348801.66	Картометрический	0,1	-
109	2276805.81	348841.40	Картометрический	0,1	-
110	2276966.59	348851.70	Картометрический	0,1	-
111	2276966.74	348816.11	Картометрический	0,1	-
112	2277062.46	348723.22	Картометрический	0,1	-
113	2277140.40	348791.47	Картометрический	0,1	-
114	2277258.90	348824.92	Картометрический	0,1	-
115	2277253.11	348844.18	Картометрический	0,1	-
116	2277253.06	348845.63	Картометрический	0,1	-



## Раздел 2

### Сведения о местоположении границ объекта

Обозначение характерных точек границ	Координаты, м		Метод определения координат характерной точки	Средняя квадратическая погрешность положения характерной точки (Mf), м	Описание обозначения точки на местности (при наличии)
	X	Y			
1	2	3	4	5	6
117	2277262.71	348847.97	Картометрический	0,1	-
118	2277260.89	348893.71	Картометрический	0,1	-
119	2277269.32	348935.18	Картометрический	0,1	-
120	2277282.17	348973.59	Картометрический	0,1	-
121	2277297.46	348990.42	Картометрический	0,1	-
122	2277312.73	349012.65	Картометрический	0,1	-
1	2277314.16	349034.06	Картометрический	0,1	-

### 3. Сведения о характерных точках части (частей) границы объекта

Обозначение характерных точек границ	Координаты, м		Метод определения координат характерной точки	Средняя квадратическая погрешность положения характерной точки (Mf), м	Описание обозначения точки на местности (при наличии)
	X	Y			
1	2	3	4	5	6
-	-	-	-	-	-

## Раздел 3

Сведения о местоположении измененных (уточненных) границ объекта

1. Система координат -

2. Сведения о характерных точках границ объекта

Обозначение характерных точек границ	Существующие координаты, м		Измененные (уточненные) координаты, м		Метод определения координат характерной точки	Средняя квадратическая погрешность положения характерной точки (Mf), м	Описание обозначения точки на местности (при наличии)
	X	Y	X	Y			
1	2	3	4	5	6	7	8
-	-	-	-	-	-	-	

3. Сведения о характерных точках части (частей) границы объекта

Обозначение характерных точек границ	Существующие координаты, м		Измененные (уточненные) координаты, м		Метод определения координат характерной точки	Средняя квадратическая погрешность положения характерной точки (Mf), м	Описание обозначения точки на местности (при наличии)
	X	Y	X	Y			
1	2	3	4	5	6	7	8
-	-	-	-	-	-	-	

## Раздел 4

### План границ объекта



Масштаб 1:6000

Условные обозначения:

- - граница объекта, местоположение которого описано
- - границы муниципальных образований
- - границы зон с особыми условиями использования территорий
- - границы земельных участков по сведениям ЕГРН
- - поворотная точка границ объекта

Подпись \_\_\_\_\_ Дата « \_\_\_\_ » \_\_\_\_\_ 20\_\_ г.

Место для оттиска печати лица, составившего описание местоположения границ объекта

# ОПИСАНИЕ МЕСТОПОЛОЖЕНИЯ ГРАНИЦ

д. Беспятово

(наименование объекта, местоположение границ которого описано (далее - объект))

## Раздел 1

### Сведения об объекте

№ п/п	Характеристики объекта	Описание характеристик
1	2	3
1.	Местоположение объекта	Московская область, городской округ Зарайск
2.	Площадь объекта +/- величина погрешности определения площади (Р +/- Дельта Р)	971527 кв. м ± 345 кв. м
3.	Иные характеристики объекта	

## Раздел 2

### Сведения о местоположении границ объекта

1. Система координат МСК-50, зона 2

2. Сведения о характерных точках границ объекта

Обозначение характерных точек границ	Координаты, м		Метод определения координат характерной точки	Средняя квадратическая погрешность положения характерной точки (Мт), м	Описание обозначения точки на местности (при наличии)
	X	Y			
1	2	3	4	5	6
<b>Участок 1</b>					
1	2277651.73	357659.12	Картометрический	0,1	-
2	2277634.82	357649.84	Картометрический	0,1	-
3	2277645.33	357542.61	Картометрический	0,1	-
4	2277650.25	357542.69	Картометрический	0,1	-
5	2277678.89	357537.36	Картометрический	0,1	-
6	2277708.50	357531.85	Картометрический	0,1	-
7	2277738.10	357526.35	Картометрический	0,1	-
8	2277755.82	357523.05	Картометрический	0,1	-
9	2277768.07	357524.87	Картометрический	0,1	-
10	2277798.67	357529.41	Картометрический	0,1	-
11	2277829.26	357533.95	Картометрический	0,1	-
12	2277880.21	357541.52	Картометрический	0,1	-
13	2277900.61	357544.55	Картометрический	0,1	-
14	2277869.43	357229.77	Картометрический	0,1	-
15	2277989.04	357191.13	Картометрический	0,1	-
16	2278166.04	357127.81	Картометрический	0,1	-
17	2277942.68	356826.67	Картометрический	0,1	-
18	2277938.00	356904.29	Картометрический	0,1	-
19	2277935.63	356935.29	Картометрический	0,1	-
20	2277923.22	357024.00	Картометрический	0,1	-
21	2277923.92	357025.51	Картометрический	0,1	-
22	2277897.95	357035.07	Картометрический	0,1	-
23	2277855.32	357069.12	Картометрический	0,1	-
24	2277825.66	357079.75	Картометрический	0,1	-
25	2277826.23	357081.56	Картометрический	0,1	-
26	2277808.22	357088.31	Картометрический	0,1	-

## Раздел 2

### Сведения о местоположении границ объекта

Обозначение характерных точек границ	Координаты, м		Метод определения координат характерной точки	Средняя квадратическая погрешность положения характерной точки (Mf), м	Описание обозначения точки на местности (при наличии)
	X	Y			
1	2	3	4	5	6
27	2277774.28	357080.07	Картометрический	0,1	-
28	2277761.66	357069.39	Картометрический	0,1	-
29	2277752.19	357070.56	Картометрический	0,1	-
30	2277718.72	357081.72	Картометрический	0,1	-
31	2277715.85	357071.65	Картометрический	0,1	-
32	2277711.57	357057.16	Картометрический	0,1	-
33	2277707.17	357042.25	Картометрический	0,1	-
34	2277706.13	357038.73	Картометрический	0,1	-
35	2277706.77	356989.79	Картометрический	0,1	-
36	2277714.10	356944.18	Картометрический	0,1	-
37	2277724.87	356860.19	Картометрический	0,1	-
38	2277709.10	356843.72	Картометрический	0,1	-
39	2277697.88	356829.01	Картометрический	0,1	-
40	2277693.68	356816.74	Картометрический	0,1	-
41	2277692.18	356804.66	Картометрический	0,1	-
42	2277670.22	356791.52	Картометрический	0,1	-
43	2277633.32	356770.22	Картометрический	0,1	-
44	2277578.90	356729.83	Картометрический	0,1	-
45	2277564.42	356717.82	Картометрический	0,1	-
46	2277538.17	356710.31	Картометрический	0,1	-
47	2277529.84	356719.64	Картометрический	0,1	-
48	2277521.58	356730.83	Картометрический	0,1	-
49	2277516.82	356739.60	Картометрический	0,1	-
50	2277492.56	356779.53	Картометрический	0,1	-
51	2277456.40	356832.43	Картометрический	0,1	-
52	2277455.26	356836.46	Картометрический	0,1	-
53	2277455.20	356840.18	Картометрический	0,1	-
54	2277447.69	356848.59	Картометрический	0,1	-
55	2277445.59	356848.90	Картометрический	0,1	-
56	2277441.80	356850.76	Картометрический	0,1	-

## Раздел 2

### Сведения о местоположении границ объекта

Обозначение характерных точек границ	Координаты, м		Метод определения координат характерной точки	Средняя квадратическая погрешность положения характерной точки (Mf), м	Описание обозначения точки на местности (при наличии)
	X	Y			
1	2	3	4	5	6
57	2277384.66	356915.68	Картометрический	0,1	-
58	2277383.14	356917.40	Картометрический	0,1	-
59	2277380.54	356921.49	Картометрический	0,1	-
60	2277379.87	356923.79	Картометрический	0,1	-
61	2277380.83	356924.85	Картометрический	0,1	-
62	2277377.80	356928.31	Картометрический	0,1	-
63	2277376.53	356928.33	Картометрический	0,1	-
64	2277373.76	356930.56	Картометрический	0,1	-
65	2277364.09	356941.97	Картометрический	0,1	-
66	2277361.76	356946.43	Картометрический	0,1	-
67	2277357.21	356951.67	Картометрический	0,1	-
68	2277354.05	356952.84	Картометрический	0,1	-
69	2277337.00	356972.29	Картометрический	0,1	-
70	2277259.23	357061.03	Картометрический	0,1	-
71	2277247.17	357078.14	Картометрический	0,1	-
72	2277245.45	357080.62	Картометрический	0,1	-
73	2277242.97	357087.75	Картометрический	0,1	-
74	2277213.90	357134.03	Картометрический	0,1	-
75	2277206.80	357145.24	Картометрический	0,1	-
76	2277206.63	357145.56	Картометрический	0,1	-
77	2277204.19	357149.18	Картометрический	0,1	-
78	2277184.47	357174.50	Картометрический	0,1	-
79	2277187.51	357263.01	Картометрический	0,1	-
80	2277188.76	357278.52	Картометрический	0,1	-
81	2277186.51	357294.51	Картометрический	0,1	-
82	2277180.51	357307.01	Картометрический	0,1	-
83	2277171.01	357319.51	Картометрический	0,1	-
84	2277169.76	357332.01	Картометрический	0,1	-
85	2277117.76	357297.51	Картометрический	0,1	-
86	2277097.76	357278.01	Картометрический	0,1	-

## Раздел 2

### Сведения о местоположении границ объекта

Обозначение характерных точек границ	Координаты, м		Метод определения координат характерной точки	Средняя квадратическая погрешность положения характерной точки (Mf), м	Описание обозначения точки на местности (при наличии)
	X	Y			
1	2	3	4	5	6
87	2277074.52	357248.01	Картометрический	0,1	-
88	2277053.26	357222.01	Картометрический	0,1	-
89	2277034.26	357201.51	Картометрический	0,1	-
90	2277013.26	357178.51	Картометрический	0,1	-
91	2276997.77	357163.01	Картометрический	0,1	-
92	2276990.26	357156.01	Картометрический	0,1	-
93	2276980.30	357155.50	Картометрический	0,1	-
94	2276964.96	357159.39	Картометрический	0,1	-
95	2276944.01	357162.51	Картометрический	0,1	-
96	2276926.46	357178.34	Картометрический	0,1	-
97	2276915.67	357188.67	Картометрический	0,1	-
98	2276915.93	357189.02	Картометрический	0,1	-
99	2276898.10	357205.00	Картометрический	0,1	-
100	2276886.34	357214.26	Картометрический	0,1	-
101	2276882.41	357217.35	Картометрический	0,1	-
102	2276902.21	357239.36	Картометрический	0,1	-
103	2276879.51	357258.51	Картометрический	0,1	-
104	2276900.51	357283.01	Картометрический	0,1	-
105	2276933.37	357323.53	Картометрический	0,1	-
106	2276945.68	357338.25	Картометрический	0,1	-
107	2276957.30	357351.21	Картометрический	0,1	-
108	2276967.22	357362.00	Картометрический	0,1	-
109	2276967.21	357362.03	Картометрический	0,1	-
110	2276973.59	357368.91	Картометрический	0,1	-
111	2276973.62	357368.90	Картометрический	0,1	-
112	2276990.96	357386.37	Картометрический	0,1	-
113	2276990.77	357386.54	Картометрический	0,1	-
114	2276998.08	357395.02	Картометрический	0,1	-
115	2276998.91	357394.33	Картометрический	0,1	-
116	2277011.72	357410.08	Картометрический	0,1	-



## Раздел 2

### Сведения о местоположении границ объекта

Обозначение характерных точек границ	Координаты, м		Метод определения координат характерной точки	Средняя квадратическая погрешность положения характерной точки (Mf), м	Описание обозначения точки на местности (при наличии)
	X	Y			
1	2	3	4	5	6
117	2277016.76	357416.51	Картометрический	0,1	-
118	2277033.36	357424.61	Картометрический	0,1	-
119	2277041.44	357432.03	Картометрический	0,1	-
120	2277042.22	357432.75	Картометрический	0,1	-
121	2277043.22	357433.34	Картометрический	0,1	-
122	2277043.60	357433.66	Картометрический	0,1	-
123	2277046.62	357436.62	Картометрический	0,1	-
124	2277047.05	357437.00	Картометрический	0,1	-
125	2277049.26	357438.55	Картометрический	0,1	-
126	2277049.58	357438.80	Картометрический	0,1	-
127	2277061.41	357448.48	Картометрический	0,1	-
128	2277079.90	357463.60	Картометрический	0,1	-
129	2277085.81	357538.67	Картометрический	0,1	-
130	2277050.07	357543.49	Картометрический	0,1	-
131	2277051.84	357572.06	Картометрический	0,1	-
132	2277021.96	357573.45	Картометрический	0,1	-
133	2277023.05	357581.26	Картометрический	0,1	-
134	2277001.43	357580.90	Картометрический	0,1	-
135	2277001.16	357574.20	Картометрический	0,1	-
136	2277000.64	357561.25	Картометрический	0,1	-
137	2277000.52	357555.12	Картометрический	0,1	-
138	2277000.45	357551.74	Картометрический	0,1	-
139	2276999.78	357545.01	Картометрический	0,1	-
140	2276998.67	357525.10	Картометрический	0,1	-
141	2276988.07	357526.35	Картометрический	0,1	-
142	2276977.25	357527.74	Картометрический	0,1	-
143	2276977.49	357528.76	Картометрический	0,1	-
144	2276977.81	357569.63	Картометрический	0,1	-
145	2276977.81	357572.08	Картометрический	0,1	-
146	2276957.87	357571.37	Картометрический	0,1	-

## Раздел 2

### Сведения о местоположении границ объекта

Обозначение характерных точек границ	Координаты, м		Метод определения координат характерной точки	Средняя квадратическая погрешность положения характерной точки (Mf), м	Описание обозначения точки на местности (при наличии)
	X	Y			
1	2	3	4	5	6
147	2276957.91	357568.92	Картометрический	0,1	-
148	2276935.94	357568.44	Картометрический	0,1	-
149	2276935.55	357578.24	Картометрический	0,1	-
150	2276934.34	357578.49	Картометрический	0,1	-
151	2276931.72	357578.66	Картометрический	0,1	-
152	2276910.71	357581.05	Картометрический	0,1	-
153	2276911.05	357586.99	Картометрический	0,1	-
154	2276902.76	357587.57	Картометрический	0,1	-
155	2276902.83	357589.17	Картометрический	0,1	-
156	2276893.71	357589.71	Картометрический	0,1	-
157	2276878.86	357590.59	Картометрический	0,1	-
158	2276877.57	357578.20	Картометрический	0,1	-
159	2276877.36	357576.22	Картометрический	0,1	-
160	2276876.47	357563.42	Картометрический	0,1	-
161	2276858.15	357565.51	Картометрический	0,1	-
162	2276858.74	357571.95	Картометрический	0,1	-
163	2276854.00	357572.42	Картометрический	0,1	-
164	2276855.16	357598.53	Картометрический	0,1	-
165	2276855.51	357619.50	Картометрический	0,1	-
166	2276855.64	357626.68	Картометрический	0,1	-
167	2276844.49	357626.27	Картометрический	0,1	-
168	2276844.47	357625.07	Картометрический	0,1	-
169	2276838.05	357624.90	Картометрический	0,1	-
170	2276838.86	357615.48	Картометрический	0,1	-
171	2276837.53	357577.27	Картометрический	0,1	-
172	2276833.67	357577.43	Картометрический	0,1	-
173	2276821.82	357578.30	Картометрический	0,1	-
174	2276815.26	357578.76	Картометрический	0,1	-
175	2276814.82	357570.73	Картометрический	0,1	-
176	2276814.55	357557.28	Картометрический	0,1	-

## Раздел 2

### Сведения о местоположении границ объекта

Обозначение характерных точек границ	Координаты, м		Метод определения координат характерной точки	Средняя квадратическая погрешность положения характерной точки (Mf), м	Описание обозначения точки на местности (при наличии)
	X	Y			
1	2	3	4	5	6
177	2276804.74	357557.22	Картометрический	0,1	-
178	2276804.13	357556.18	Картометрический	0,1	-
179	2276803.87	357554.78	Картометрический	0,1	-
180	2276803.14	357549.88	Картометрический	0,1	-
181	2276782.51	357553.00	Картометрический	0,1	-
182	2276782.73	357555.02	Картометрический	0,1	-
183	2276782.83	357557.64	Картометрический	0,1	-
184	2276783.49	357573.87	Картометрический	0,1	-
185	2276784.35	357585.27	Картометрический	0,1	-
186	2276784.35	357585.85	Картометрический	0,1	-
187	2276760.21	357586.01	Картометрический	0,1	-
188	2276760.21	357585.73	Картометрический	0,1	-
189	2276759.77	357581.53	Картометрический	0,1	-
190	2276759.17	357581.71	Картометрический	0,1	-
191	2276757.36	357567.12	Картометрический	0,1	-
192	2276756.96	357562.99	Картометрический	0,1	-
193	2276756.57	357558.58	Картометрический	0,1	-
194	2276756.40	357555.49	Картометрический	0,1	-
195	2276732.78	357558.39	Картометрический	0,1	-
196	2276732.81	357561.04	Картометрический	0,1	-
197	2276733.26	357565.37	Картометрический	0,1	-
198	2276733.28	357567.48	Картометрический	0,1	-
199	2276733.38	357581.23	Картометрический	0,1	-
200	2276717.69	357580.30	Картометрический	0,1	-
201	2276717.76	357559.87	Картометрический	0,1	-
202	2276702.79	357561.63	Картометрический	0,1	-
203	2276693.68	357562.90	Картометрический	0,1	-
204	2276694.58	357578.12	Картометрический	0,1	-
205	2276694.63	357580.42	Картометрический	0,1	-
206	2276694.71	357583.86	Картометрический	0,1	-

## Раздел 2

### Сведения о местоположении границ объекта

Обозначение характерных точек границ	Координаты, м		Метод определения координат характерной точки	Средняя квадратическая погрешность положения характерной точки (Mf), м	Описание обозначения точки на местности (при наличии)
	X	Y			
1	2	3	4	5	6
207	2276684.11	357585.04	Картометрический	0,1	-
208	2276681.48	357585.21	Картометрический	0,1	-
209	2276675.27	357585.30	Картометрический	0,1	-
210	2276675.17	357576.71	Картометрический	0,1	-
211	2276675.49	357570.15	Картометрический	0,1	-
212	2276675.33	357564.11	Картометрический	0,1	-
213	2276656.33	357566.56	Картометрический	0,1	-
214	2276643.54	357567.96	Картометрический	0,1	-
215	2276634.30	357569.33	Картометрический	0,1	-
216	2276638.67	357586.73	Картометрический	0,1	-
217	2276645.76	357638.21	Картометрический	0,1	-
218	2276650.73	357638.28	Картометрический	0,1	-
219	2276657.71	357637.92	Картометрический	0,1	-
220	2276658.96	357637.93	Картометрический	0,1	-
221	2276685.18	357639.85	Картометрический	0,1	-
222	2276685.33	357639.86	Картометрический	0,1	-
223	2276717.91	357642.73	Картометрический	0,1	-
224	2276718.00	357642.74	Картометрический	0,1	-
225	2276753.67	357646.18	Картометрический	0,1	-
226	2276810.12	357651.44	Картометрический	0,1	-
227	2276810.22	357651.45	Картометрический	0,1	-
228	2276869.37	357657.57	Картометрический	0,1	-
229	2276918.66	357661.77	Картометрический	0,1	-
230	2276918.72	357661.78	Картометрический	0,1	-
231	2276992.68	357668.57	Картометрический	0,1	-
232	2277049.60	357673.64	Картометрический	0,1	-
233	2277102.61	357678.33	Картометрический	0,1	-
234	2277102.93	357678.36	Картометрический	0,1	-
235	2277155.28	357684.67	Картометрический	0,1	-
236	2277212.24	357690.48	Картометрический	0,1	-

## Раздел 2

### Сведения о местоположении границ объекта

Обозначение характерных точек границ	Координаты, м		Метод определения координат характерной точки	Средняя квадратическая погрешность положения характерной точки (Mf), м	Описание обозначения точки на местности (при наличии)
	X	Y			
1	2	3	4	5	6
237	2277233.32	357691.86	Картометрический	0,1	-
238	2277245.68	357691.06	Картометрический	0,1	-
239	2277259.79	357689.32	Картометрический	0,1	-
240	2277286.38	357684.15	Картометрический	0,1	-
241	2277315.78	357677.51	Картометрический	0,1	-
242	2277370.68	357663.66	Картометрический	0,1	-
243	2277371.17	357663.55	Картометрический	0,1	-
244	2277388.39	357660.11	Картометрический	0,1	-
245	2277388.77	357660.04	Картометрический	0,1	-
246	2277403.70	357657.65	Картометрический	0,1	-
247	2277404.28	357657.57	Картометрический	0,1	-
248	2277422.27	357655.76	Картометрический	0,1	-
249	2277422.95	357655.71	Картометрический	0,1	-
250	2277458.16	357654.56	Картометрический	0,1	-
251	2277458.85	357654.56	Картометрический	0,1	-
252	2277498.66	357656.00	Картометрический	0,1	-
253	2277499.12	357656.03	Картометрический	0,1	-
254	2277547.44	357660.04	Картометрический	0,1	-
255	2277574.06	357661.65	Картометрический	0,1	-
256	2277597.54	357662.78	Картометрический	0,1	-
257	2277618.78	357662.60	Картометрический	0,1	-
258	2277640.14	357660.74	Картометрический	0,1	-
1	2277651.73	357659.12	Картометрический	0,1	-
259	2276650.76	357658.29	Картометрический	0,1	-
260	2276648.52	357658.25	Картометрический	0,1	-
261	2276659.02	357734.55	Картометрический	0,1	-
262	2276671.94	357739.84	Картометрический	0,1	-
263	2276685.47	357751.09	Картометрический	0,1	-
264	2276688.96	357753.19	Картометрический	0,1	-
265	2276707.20	357756.70	Картометрический	0,1	-

## Раздел 2

### Сведения о местоположении границ объекта

Обозначение характерных точек границ	Координаты, м		Метод определения координат характерной точки	Средняя квадратическая погрешность положения характерной точки (Mf), м	Описание обозначения точки на местности (при наличии)
	X	Y			
1	2	3	4	5	6
266	2276710.50	357759.10	Картометрический	0,1	-
267	2276786.88	357798.36	Картометрический	0,1	-
268	2276789.76	357797.51	Картометрический	0,1	-
269	2276808.55	357789.38	Картометрический	0,1	-
270	2276817.51	357784.92	Картометрический	0,1	-
271	2276836.76	357782.51	Картометрический	0,1	-
272	2276854.76	357780.01	Картометрический	0,1	-
273	2276863.01	357779.51	Картометрический	0,1	-
274	2276875.01	357779.52	Картометрический	0,1	-
275	2276859.40	357799.03	Картометрический	0,1	-
276	2276960.91	357828.35	Картометрический	0,1	-
277	2276977.05	357833.47	Картометрический	0,1	-
278	2276987.37	357840.15	Картометрический	0,1	-
279	2277017.18	357854.44	Картометрический	0,1	-
280	2277017.53	357854.58	Картометрический	0,1	-
281	2277067.28	357865.72	Картометрический	0,1	-
282	2277168.03	357919.35	Картометрический	0,1	-
283	2277076.60	357965.75	Картометрический	0,1	-
284	2277014.13	358007.56	Картометрический	0,1	-
285	2276992.07	358038.11	Картометрический	0,1	-
286	2277066.84	358074.28	Картометрический	0,1	-
287	2277075.26	358079.02	Картометрический	0,1	-
288	2277140.46	358115.63	Картометрический	0,1	-
289	2277167.02	358128.01	Картометрический	0,1	-
290	2277210.37	358147.53	Картометрический	0,1	-
291	2277222.63	358154.84	Картометрический	0,1	-
292	2277223.07	358155.09	Картометрический	0,1	-
293	2277234.62	358161.21	Картометрический	0,1	-
294	2277242.97	358166.44	Картометрический	0,1	-
295	2277269.21	358180.41	Картометрический	0,1	-

## Раздел 2

### Сведения о местоположении границ объекта

Обозначение характерных точек границ	Координаты, м		Метод определения координат характерной точки	Средняя квадратическая погрешность положения характерной точки (Mf), м	Описание обозначения точки на местности (при наличии)
	X	Y			
1	2	3	4	5	6
296	2277293.84	358196.09	Картометрический	0,1	-
297	2277302.41	358201.54	Картометрический	0,1	-
298	2277304.51	358203.49	Картометрический	0,1	-
299	2277314.94	358213.12	Картометрический	0,1	-
300	2277351.72	358223.51	Картометрический	0,1	-
301	2277439.10	358242.30	Картометрический	0,1	-
302	2277445.18	358243.48	Картометрический	0,1	-
303	2277491.43	358244.65	Картометрический	0,1	-
304	2277522.37	358183.71	Картометрический	0,1	-
305	2277548.44	358116.19	Картометрический	0,1	-
306	2277574.51	358084.60	Картометрический	0,1	-
307	2277580.03	358065.65	Картометрический	0,1	-
308	2277591.77	358008.64	Картометрический	0,1	-
309	2277598.65	357992.33	Картометрический	0,1	-
310	2277637.67	357889.15	Картометрический	0,1	-
311	2277672.42	357777.02	Картометрический	0,1	-
312	2277686.25	357737.24	Картометрический	0,1	-
313	2277666.62	357696.48	Картометрический	0,1	-
314	2277663.34	357677.70	Картометрический	0,1	-
315	2277663.22	357677.71	Картометрический	0,1	-
316	2277642.65	357680.59	Картометрический	0,1	-
317	2277642.13	357680.64	Картометрический	0,1	-
318	2277620.12	357682.56	Картометрический	0,1	-
319	2277619.34	357682.59	Картометрический	0,1	-
320	2277597.43	357682.79	Картометрический	0,1	-
321	2277596.86	357682.77	Картометрический	0,1	-
322	2277573.03	357681.63	Картометрический	0,1	-
323	2277572.91	357681.62	Картометрический	0,1	-
324	2277546.11	357679.99	Картометрический	0,1	-
325	2277545.89	357679.98	Картометрический	0,1	-

## Раздел 2

### Сведения о местоположении границ объекта

Обозначение характерных точек границ	Координаты, м		Метод определения координат характерной точки	Средняя квадратическая погрешность положения характерной точки (Mf), м	Описание обозначения точки на местности (при наличии)
	X	Y			
1	2	3	4	5	6
326	2277505.87	357676.66	Картометрический	0,1	-
327	2277497.70	357675.98	Картометрический	0,1	-
328	2277485.88	357675.55	Картометрический	0,1	-
329	2277458.47	357674.56	Картометрический	0,1	-
330	2277423.94	357675.69	Картометрический	0,1	-
331	2277406.58	357677.44	Картометрический	0,1	-
332	2277392.12	357679.76	Картометрический	0,1	-
333	2277375.33	357683.12	Картометрический	0,1	-
334	2277320.55	357696.93	Картометрический	0,1	-
335	2277320.30	357696.99	Картометрический	0,1	-
336	2277290.64	357703.69	Картометрический	0,1	-
337	2277290.34	357703.75	Картометрический	0,1	-
338	2277263.26	357709.01	Картометрический	0,1	-
339	2277262.58	357709.12	Картометрический	0,1	-
340	2277247.84	357710.94	Картометрический	0,1	-
341	2277247.26	357711.00	Картометрический	0,1	-
342	2277233.96	357711.86	Картометрический	0,1	-
343	2277232.66	357711.86	Картометрический	0,1	-
344	2277210.75	357710.42	Картометрический	0,1	-
345	2277210.39	357710.39	Картометрический	0,1	-
346	2277153.16	357704.55	Картометрический	0,1	-
347	2277152.98	357704.53	Картометрический	0,1	-
348	2277100.69	357698.24	Картометрический	0,1	-
349	2277047.83	357693.56	Картометрический	0,1	-
350	2276990.86	357688.49	Картометрический	0,1	-
351	2276916.92	357681.69	Картометрический	0,1	-
352	2276867.58	357677.49	Картометрический	0,1	-
353	2276867.40	357677.47	Картометрический	0,1	-
354	2276808.21	357671.35	Картометрический	0,1	-
355	2276751.77	357666.09	Картометрический	0,1	-



## Раздел 2

### Сведения о местоположении границ объекта

Обозначение характерных точек границ	Координаты, м		Метод определения координат характерной точки	Средняя квадратическая погрешность положения характерной точки (M <sub>t</sub> ), м	Описание обозначения точки на местности (при наличии)
	X	Y			
1	2	3	4	5	6
356	2276716.12	357662.65	Картометрический	0,1	-
357	2276683.65	357659.79	Картометрический	0,1	-
358	2276658.13	357657.92	Картометрический	0,1	-
359	2276651.43	357658.27	Картометрический	0,1	-
259	2276650.76	357658.29	Картометрический	0,1	-

### 3. Сведения о характерных точках части (частей) границы объекта

Обозначение характерных точек границ	Координаты, м		Метод определения координат характерной точки	Средняя квадратическая погрешность положения характерной точки (M <sub>t</sub> ), м	Описание обозначения точки на местности (при наличии)
	X	Y			
1	2	3	4	5	6
-	-	-	-	-	-

## Раздел 3

Сведения о местоположении измененных (уточненных) границ объекта

1. Система координат -

2. Сведения о характерных точках границ объекта

Обозначение характерных точек границ	Существующие координаты, м		Измененные (уточненные) координаты, м		Метод определения координат характерной точки	Средняя квадратическая погрешность положения характерной точки (Mf), м	Описание обозначения точки на местности (при наличии)
	X	Y	X	Y			
1	2	3	4	5	6	7	8
-	-	-	-	-	-	-	

3. Сведения о характерных точках части (частей) границы объекта

Обозначение характерных точек границ	Существующие координаты, м		Измененные (уточненные) координаты, м		Метод определения координат характерной точки	Средняя квадратическая погрешность положения характерной точки (Mf), м	Описание обозначения точки на местности (при наличии)
	X	Y	X	Y			
1	2	3	4	5	6	7	8
-	-	-	-	-	-	-	

## Раздел 4

### План границ объекта



Масштаб 1:7500

Условные обозначения:

- - граница объекта, местоположение которого описано
- - границы муниципальных образований
- - границы зон с особыми условиями использования территорий
- - границы земельных участков по сведениям ЕГРН
- - поворотная точка границ объекта

Подпись \_\_\_\_\_ Дата « \_\_\_\_\_ » \_\_\_\_\_ 20\_\_ г.

Место для оттиска печати лица, составившего описание местоположения границ объекта

# ОПИСАНИЕ МЕСТОПОЛОЖЕНИЯ ГРАНИЦ

## д. Болваньково

(наименование объекта, местоположение границ которого описано (далее - объект))

### Раздел 1

#### Сведения об объекте

№ п/п	Характеристики объекта	Описание характеристик
1	2	3
1.	Местоположение объекта	Московская область, городской округ Зарайск
2.	Площадь объекта +/- величина погрешности определения площади (Р +/- Дельта Р)	80997 кв. м ± 100 кв. м
3.	Иные характеристики объекта	

## Раздел 2

### Сведения о местоположении границ объекта

1. Система координат МСК-50, зона 2

2. Сведения о характерных точках границ объекта

Обозначение характерных точек границ	Координаты, м		Метод определения координат характерной точки	Средняя квадратическая погрешность положения характерной точки (Мг), м	Описание обозначения точки на местности (при наличии)
	X	Y			
1	2	3	4	5	6
<b>Участок 1</b>					
1	2292837.74	351033.89	Картометрический	0,1	-
2	2292813.09	350950.47	Картометрический	0,1	-
3	2292806.26	350896.88	Картометрический	0,1	-
4	2292780.29	350895.92	Картометрический	0,1	-
5	2292776.43	350830.78	Картометрический	0,1	-
6	2292798.72	350828.91	Картометрический	0,1	-
7	2292818.82	350828.06	Картометрический	0,1	-
8	2292843.32	350827.02	Картометрический	0,1	-
9	2292903.79	350824.54	Картометрический	0,1	-
10	2292906.49	350824.42	Картометрический	0,1	-
11	2292918.68	350761.30	Картометрический	0,1	-
12	2292795.59	350762.93	Картометрический	0,1	-
13	2292798.54	350731.20	Картометрический	0,1	-
14	2292815.32	350725.62	Картометрический	0,1	-
15	2292846.58	350728.47	Картометрический	0,1	-
16	2292846.81	350682.20	Картометрический	0,1	-
17	2292883.95	350678.43	Картометрический	0,1	-
18	2292936.29	350673.11	Картометрический	0,1	-
19	2292952.28	350685.97	Картометрический	0,1	-
20	2292998.73	350702.09	Картометрический	0,1	-
21	2293048.27	350727.51	Картометрический	0,1	-
22	2293055.24	350728.47	Картометрический	0,1	-
23	2293071.17	350732.79	Картометрический	0,1	-
24	2293078.74	350735.67	Картометрический	0,1	-
25	2293078.98	350743.24	Картометрический	0,1	-
26	2293079.46	350759.06	Картометрический	0,1	-



## Раздел 2

### Сведения о местоположении границ объекта

Обозначение характерных точек границ	Координаты, м		Метод определения координат характерной точки	Средняя квадратическая погрешность положения характерной точки (Mf), м	Описание обозначения точки на местности (при наличии)
	X	Y			
1	2	3	4	5	6
27	2293077.42	350770.93	Картометрический	0,1	-
28	2293073.41	350778.13	Картометрический	0,1	-
29	2293067.89	350784.37	Картометрический	0,1	-
30	2293061.00	350788.22	Картометрический	0,1	-
31	2293050.56	350795.04	Картометрический	0,1	-
32	2293036.11	350805.96	Картометрический	0,1	-
33	2293030.98	350808.60	Картометрический	0,1	-
34	2293024.39	350810.52	Картометрический	0,1	-
35	2293037.31	350818.61	Картометрический	0,1	-
36	2293050.97	350826.32	Картометрический	0,1	-
37	2293078.52	350850.01	Картометрический	0,1	-
38	2293087.98	350863.65	Картометрический	0,1	-
39	2293107.67	350869.76	Картометрический	0,1	-
40	2293047.19	350974.54	Картометрический	0,1	-
41	2292975.75	351048.73	Картометрический	0,1	-
42	2292920.30	351055.81	Картометрический	0,1	-
1	2292837.74	351033.89	Картометрический	0,1	-

### 3. Сведения о характерных точках части (частей) границы объекта

Обозначение характерных точек границ	Координаты, м		Метод определения координат характерной точки	Средняя квадратическая погрешность положения характерной точки (Mf), м	Описание обозначения точки на местности (при наличии)
	X	Y			
1	2	3	4	5	6
-	-	-	-	-	-

## Раздел 3

Сведения о местоположении измененных (уточненных) границ объекта

1. Система координат -

2. Сведения о характерных точках границ объекта

Обозначение характерных точек границ	Существующие координаты, м		Измененные (уточненные) координаты, м		Метод определения координат характерной точки	Средняя квадратическая погрешность положения характерной точки (Mf), м	Описание обозначения точки на местности (при наличии)
	X	Y	X	Y			
1	2	3	4	5	6	7	8
-	-	-	-	-	-	-	

3. Сведения о характерных точках части (частей) границы объекта

Обозначение характерных точек границ	Существующие координаты, м		Измененные (уточненные) координаты, м		Метод определения координат характерной точки	Средняя квадратическая погрешность положения характерной точки (Mf), м	Описание обозначения точки на местности (при наличии)
	X	Y	X	Y			
1	2	3	4	5	6	7	8
-	-	-	-	-	-	-	

Раздел 4  
План границ объекта



Масштаб 1:2000

Условные обозначения:

- - граница объекта, местоположение которого описано
- - границы муниципальных образований
- - границы зон с особыми условиями использования территорий
- - границы земельных участков по сведениям ЕГРН
- - поворотная точка границ объекта

Подпись \_\_\_\_\_ Дата « \_\_\_\_ » \_\_\_\_\_ 20\_\_ г.

Место для оттиска печати лица, составившего описание местоположения границ объекта



# ОПИСАНИЕ МЕСТОПОЛОЖЕНИЯ ГРАНИЦ

## д. Болотня

(наименование объекта, местоположение границ которого описано (далее - объект))

### Раздел 1

#### Сведения об объекте

№ п/п	Характеристики объекта	Описание характеристик
1	2	3
1.	Местоположение объекта	Московская область, городской округ Зарайск
2.	Площадь объекта +/- величина погрешности определения площади (Р +/- Дельта Р)	534078 кв. м ± 256 кв. м
3.	Иные характеристики объекта	

## Раздел 2

### Сведения о местоположении границ объекта

1. Система координат МСК-50, зона 2

2. Сведения о характерных точках границ объекта

Обозначение характерных точек границ	Координаты, м		Метод определения координат характерной точки	Средняя квадратическая погрешность положения характерной точки (Мг), м	Описание обозначения точки на местности (при наличии)
	X	Y			
1	2	3	4	5	6
<b>Участок 1</b>					
1	2260899.03	352439.68	Картометрический	0,1	-
2	2260906.38	352432.67	Картометрический	0,1	-
3	2260906.95	352431.38	Картометрический	0,1	-
4	2260925.40	352414.08	Картометрический	0,1	-
5	2260951.70	352397.69	Картометрический	0,1	-
6	2260987.01	352383.78	Картометрический	0,1	-
7	2260996.46	352307.56	Картометрический	0,1	-
8	2260944.99	352281.06	Картометрический	0,1	-
9	2260818.30	352352.00	Картометрический	0,1	-
10	2260758.99	352320.18	Картометрический	0,1	-
11	2260640.38	352252.58	Картометрический	0,1	-
12	2260778.90	352213.34	Картометрический	0,1	-
13	2260881.78	352197.77	Картометрический	0,1	-
14	2260881.81	352174.01	Картометрический	0,1	-
15	2260806.71	352106.52	Картометрический	0,1	-
16	2260636.65	352046.71	Картометрический	0,1	-
17	2260588.79	352049.93	Картометрический	0,1	-
18	2260589.35	352063.82	Картометрический	0,1	-
19	2260593.98	352093.37	Картометрический	0,1	-
20	2260594.45	352111.50	Картометрический	0,1	-
21	2260591.14	352128.78	Картометрический	0,1	-
22	2260586.42	352145.77	Картометрический	0,1	-
23	2260574.90	352164.25	Картометрический	0,1	-
24	2260571.60	352170.30	Картометрический	0,1	-
25	2260563.56	352173.70	Картометрический	0,1	-
26	2260561.24	352173.24	Картометрический	0,1	-

## Раздел 2

### Сведения о местоположении границ объекта

Обозначение характерных точек границ	Координаты, м		Метод определения координат характерной точки	Средняя квадратическая погрешность положения характерной точки (Mf), м	Описание обозначения точки на местности (при наличии)
	X	Y			
1	2	3	4	5	6
27	2260560.16	352175.16	Картометрический	0,1	-
28	2260552.09	352178.52	Картометрический	0,1	-
29	2260540.29	352176.05	Картометрический	0,1	-
30	2260529.43	352172.21	Картометрический	0,1	-
31	2260516.01	352170.32	Картометрический	0,1	-
32	2260505.35	352169.11	Картометрический	0,1	-
33	2260474.34	352142.01	Картометрический	0,1	-
34	2260448.58	352107.30	Картометрический	0,1	-
35	2260438.37	352091.52	Картометрический	0,1	-
36	2260432.63	352098.17	Картометрический	0,1	-
37	2260398.92	352165.38	Картометрический	0,1	-
38	2260230.07	352358.09	Картометрический	0,1	-
39	2260180.86	352316.88	Картометрический	0,1	-
40	2260206.05	352252.62	Картометрический	0,1	-
41	2260115.05	352313.00	Картометрический	0,1	-
42	2260082.72	352295.34	Картометрический	0,1	-
43	2260054.72	352283.36	Картометрический	0,1	-
44	2260013.01	352265.50	Картометрический	0,1	-
45	2259978.14	352416.31	Картометрический	0,1	-
46	2259880.34	352507.33	Картометрический	0,1	-
47	2259829.60	352503.04	Картометрический	0,1	-
48	2259823.27	352533.06	Картометрический	0,1	-
49	2259840.84	352555.37	Картометрический	0,1	-
50	2259840.85	352555.38	Картометрический	0,1	-
51	2260109.81	352615.45	Картометрический	0,1	-
52	2260240.31	352671.20	Картометрический	0,1	-
53	2260283.75	352742.58	Картометрический	0,1	-
54	2260315.29	352841.63	Картометрический	0,1	-
55	2260651.44	352973.12	Картометрический	0,1	-
56	2260714.68	353028.71	Картометрический	0,1	-

## Раздел 2

### Сведения о местоположении границ объекта

Обозначение характерных точек границ	Координаты, м		Метод определения координат характерной точки	Средняя квадратическая погрешность положения характерной точки (Mf), м	Описание обозначения точки на местности (при наличии)
	X	Y			
1	2	3	4	5	6
57	2260782.18	352807.18	Картометрический	0,1	-
58	2260802.70	352750.42	Картометрический	0,1	-
59	2260803.88	352714.76	Картометрический	0,1	-
60	2260689.52	352692.29	Картометрический	0,1	-
61	2260703.35	352677.79	Картометрический	0,1	-
62	2260716.52	352663.19	Картометрический	0,1	-
63	2260721.94	352655.34	Картометрический	0,1	-
64	2260739.56	352647.84	Картометрический	0,1	-
65	2260776.01	352635.97	Картометрический	0,1	-
66	2260822.26	352616.78	Картометрический	0,1	-
67	2260832.73	352608.93	Картометрический	0,1	-
68	2260845.80	352595.84	Картометрический	0,1	-
69	2260848.61	352581.18	Картометрический	0,1	-
70	2260846.69	352551.35	Картометрический	0,1	-
71	2260848.43	352536.69	Картометрический	0,1	-
72	2260865.18	352516.28	Картометрический	0,1	-
73	2260884.02	352474.58	Картометрический	0,1	-
1	2260899.03	352439.68	Картометрический	0,1	-

### 3. Сведения о характерных точках части (частей) границы объекта

Обозначение характерных точек границ	Координаты, м		Метод определения координат характерной точки	Средняя квадратическая погрешность положения характерной точки (Mf), м	Описание обозначения точки на местности (при наличии)
	X	Y			
1	2	3	4	5	6
-	-	-	-	-	-

## Раздел 3

Сведения о местоположении измененных (уточненных) границ объекта

1. Система координат -

2. Сведения о характерных точках границ объекта

Обозначение характерных точек границ	Существующие координаты, м		Измененные (уточненные) координаты, м		Метод определения координат характерной точки	Средняя квадратическая погрешность положения характерной точки (Mf), м	Описание обозначения точки на местности (при наличии)
	X	Y	X	Y			
1	2	3	4	5	6	7	8
-	-	-	-	-	-	-	

3. Сведения о характерных точках части (частей) границы объекта

Обозначение характерных точек границ	Существующие координаты, м		Измененные (уточненные) координаты, м		Метод определения координат характерной точки	Средняя квадратическая погрешность положения характерной точки (Mf), м	Описание обозначения точки на местности (при наличии)
	X	Y	X	Y			
1	2	3	4	5	6	7	8
-	-	-	-	-	-	-	

Раздел 4  
План границ объекта



Масштаб 1:6000

Условные обозначения:

- - граница объекта, местоположение которого описано
- - границы муниципальных образований
- - границы зон с особыми условиями использования территорий
- - границы земельных участков по сведениям ЕГРН
- - поворотная точка границ объекта

Подпись \_\_\_\_\_ Дата « \_\_\_\_ » \_\_\_\_\_ 20\_\_ г.

Место для оттиска печати лица, составившего описание местоположения границ объекта

# ОПИСАНИЕ МЕСТОПОЛОЖЕНИЯ ГРАНИЦ

## д. Большие Белыничи

(наименование объекта, местоположение границ которого описано (далее - объект))

### Раздел 1

#### Сведения об объекте

№ п/п	Характеристики объекта	Описание характеристик
1	2	3
1.	Местоположение объекта	Московская область, городской округ Зарайск
2.	Площадь объекта +/- величина погрешности определения площади (Р +/- Дельта Р)	1268469 кв. м ± 394 кв. м
3.	Иные характеристики объекта	

## Раздел 2

### Сведения о местоположении границ объекта

1. Система координат МСК-50, зона 2

2. Сведения о характерных точках границ объекта

Обозначение характерных точек границ	Координаты, м		Метод определения координат характерной точки	Средняя квадратическая погрешность положения характерной точки (Мт), м	Описание обозначения точки на местности (при наличии)
	X	Y			
1	2	3	4	5	6
<b>Участок 1</b>					
1	2272500.82	343554.88	Картометрический	0,1	-
2	2272500.79	343527.31	Картометрический	0,1	-
3	2272508.13	343523.29	Картометрический	0,1	-
4	2272515.04	343517.74	Картометрический	0,1	-
5	2272520.39	343510.83	Картометрический	0,1	-
6	2272524.36	343501.81	Картометрический	0,1	-
7	2272524.60	343461.05	Картометрический	0,1	-
8	2272516.59	343442.94	Картометрический	0,1	-
9	2272579.17	343450.00	Картометрический	0,1	-
10	2272652.24	343469.57	Картометрический	0,1	-
11	2272667.86	343475.24	Картометрический	0,1	-
12	2272697.04	343481.61	Картометрический	0,1	-
13	2272720.15	343482.49	Картометрический	0,1	-
14	2272775.80	343494.59	Картометрический	0,1	-
15	2272851.31	343515.15	Картометрический	0,1	-
16	2272856.42	343488.16	Картометрический	0,1	-
17	2272889.85	343496.10	Картометрический	0,1	-
18	2272906.42	343456.93	Картометрический	0,1	-
19	2272948.39	343482.45	Картометрический	0,1	-
20	2272923.78	343562.54	Картометрический	0,1	-
21	2272960.54	343583.10	Картометрический	0,1	-
22	2272975.50	343589.86	Картометрический	0,1	-
23	2272968.34	343606.64	Картометрический	0,1	-
24	2272967.90	343610.24	Картометрический	0,1	-
25	2273195.16	343505.87	Картометрический	0,1	-
26	2273194.88	343501.62	Картометрический	0,1	-



## Раздел 2

### Сведения о местоположении границ объекта

Обозначение характерных точек границ	Координаты, м		Метод определения координат характерной точки	Средняя квадратическая погрешность положения характерной точки (Mf), м	Описание обозначения точки на местности (при наличии)
	X	Y			
1	2	3	4	5	6
27	2273254.72	343472.48	Картометрический	0,1	-
28	2273254.88	343457.96	Картометрический	0,1	-
29	2273254.77	343457.73	Картометрический	0,1	-
30	2273252.72	343450.95	Картометрический	0,1	-
31	2273250.01	343455.22	Картометрический	0,1	-
32	2273244.97	343458.86	Картометрический	0,1	-
33	2273239.57	343462.72	Картометрический	0,1	-
34	2273233.47	343462.70	Картометрический	0,1	-
35	2273224.85	343462.68	Картометрический	0,1	-
36	2273214.81	343461.21	Картометрический	0,1	-
37	2273199.34	343450.03	Картометрический	0,1	-
38	2273184.09	343436.34	Картометрический	0,1	-
39	2273169.69	343426.25	Картометрический	0,1	-
40	2273160.46	343415.52	Картометрический	0,1	-
41	2273156.61	343383.85	Картометрический	0,1	-
42	2273155.53	343361.23	Картометрический	0,1	-
43	2273152.32	343354.76	Картометрический	0,1	-
44	2273147.66	343354.02	Картометрический	0,1	-
45	2273146.25	343355.13	Картометрический	0,1	-
46	2273143.13	343360.26	Картометрический	0,1	-
47	2273140.93	343375.78	Картометрический	0,1	-
48	2273139.46	343383.07	Картометрический	0,1	-
49	2273137.40	343387.37	Картометрический	0,1	-
50	2273135.66	343389.17	Картометрический	0,1	-
51	2273131.83	343391.65	Картометрический	0,1	-
52	2273128.94	343392.21	Картометрический	0,1	-
53	2273128.36	343395.11	Картометрический	0,1	-
54	2273126.34	343399.42	Картометрический	0,1	-
55	2273124.60	343401.21	Картометрический	0,1	-
56	2273120.79	343403.71	Картометрический	0,1	-

## Раздел 2

### Сведения о местоположении границ объекта

Обозначение характерных точек границ	Координаты, м		Метод определения координат характерной точки	Средняя квадратическая погрешность положения характерной точки (Mf), м	Описание обозначения точки на местности (при наличии)
	X	Y			
1	2	3	4	5	6
57	2273109.99	343405.85	Картометрический	0,1	-
58	2273101.72	343404.73	Картометрический	0,1	-
59	2273093.11	343398.95	Картометрический	0,1	-
60	2273088.46	343391.74	Картометрический	0,1	-
61	2273085.98	343379.51	Картометрический	0,1	-
62	2273087.50	343353.56	Картометрический	0,1	-
63	2273087.31	343323.07	Картометрический	0,1	-
64	2273086.41	343317.16	Картометрический	0,1	-
65	2273074.88	343314.96	Картометрический	0,1	-
66	2273055.45	343309.85	Картометрический	0,1	-
67	2273035.66	343304.04	Картометрический	0,1	-
68	2273016.94	343299.65	Картометрический	0,1	-
69	2273001.83	343296.00	Картометрический	0,1	-
70	2272975.94	343281.51	Картометрический	0,1	-
71	2272954.49	343267.23	Картометрический	0,1	-
72	2272941.61	343255.64	Картометрический	0,1	-
73	2272929.02	343244.42	Картометрический	0,1	-
74	2272916.42	343235.01	Картометрический	0,1	-
75	2272902.73	343228.10	Картометрический	0,1	-
76	2272873.98	343217.91	Картометрический	0,1	-
77	2272855.59	343213.59	Картометрический	0,1	-
78	2272838.77	343210.80	Картометрический	0,1	-
79	2272817.45	343209.28	Картометрический	0,1	-
80	2272801.20	343205.62	Картометрический	0,1	-
81	2272788.21	343200.52	Картометрический	0,1	-
82	2272774.50	343192.96	Картометрический	0,1	-
83	2272762.59	343186.70	Картометрический	0,1	-
84	2272753.95	343177.44	Картометрический	0,1	-
85	2272745.38	343168.58	Картометрический	0,1	-
86	2272731.98	343154.81	Картометрический	0,1	-

## Раздел 2

### Сведения о местоположении границ объекта

Обозначение характерных точек границ	Координаты, м		Метод определения координат характерной точки	Средняя квадратическая погрешность положения характерной точки (Mf), м	Описание обозначения точки на местности (при наличии)
	X	Y			
1	2	3	4	5	6
87	2272723.53	343150.66	Картометрический	0,1	-
88	2272701.74	343148.78	Картометрический	0,1	-
89	2272681.92	343147.62	Картометрический	0,1	-
90	2272661.30	343140.90	Картометрический	0,1	-
91	2272646.85	343132.68	Картометрический	0,1	-
92	2272629.86	343122.70	Картометрический	0,1	-
93	2272616.51	343111.58	Картометрический	0,1	-
94	2272604.24	343098.73	Картометрический	0,1	-
95	2272590.01	343083.46	Картометрический	0,1	-
96	2272576.28	343071.81	Картометрический	0,1	-
97	2272561.56	343063.62	Картометрический	0,1	-
98	2272549.24	343058.50	Картометрический	0,1	-
99	2272534.02	343058.45	Картометрический	0,1	-
100	2272510.80	343061.35	Картометрический	0,1	-
101	2272487.95	343063.02	Картометрический	0,1	-
102	2272430.42	343065.60	Картометрический	0,1	-
103	2272399.91	343066.23	Картометрический	0,1	-
104	2272375.58	343064.34	Картометрический	0,1	-
105	2272352.40	343060.12	Картометрический	0,1	-
106	2272336.91	343054.61	Картометрический	0,1	-
107	2272318.02	343045.46	Картометрический	0,1	-
108	2272298.71	343032.88	Картометрический	0,1	-
109	2272275.34	343014.91	Картометрический	0,1	-
110	2272256.32	343000.52	Картометрический	0,1	-
111	2272224.18	342978.04	Картометрический	0,1	-
112	2272201.65	342957.92	Картометрический	0,1	-
113	2272180.57	342941.09	Картометрический	0,1	-
114	2272141.48	342906.51	Картометрический	0,1	-
115	2272106.98	342874.06	Картометрический	0,1	-
116	2272070.68	342840.02	Картометрический	0,1	-

## Раздел 2

### Сведения о местоположении границ объекта

Обозначение характерных точек границ	Координаты, м		Метод определения координат характерной точки	Средняя квадратическая погрешность положения характерной точки (Mf), м	Описание обозначения точки на местности (при наличии)
	X	Y			
1	2	3	4	5	6
117	2272070.27	342828.68	Картометрический	0,1	-
118	2272069.85	342828.28	Картометрический	0,1	-
119	2272068.58	342796.00	Картометрический	0,1	-
120	2272065.15	342796.41	Картометрический	0,1	-
121	2272046.41	342796.27	Картометрический	0,1	-
122	2272002.81	342801.14	Картометрический	0,1	-
123	2271952.16	342836.85	Картометрический	0,1	-
124	2271917.21	342906.42	Картометрический	0,1	-
125	2271913.71	342916.27	Картометрический	0,1	-
126	2271924.40	342925.62	Картометрический	0,1	-
127	2271950.34	342944.09	Картометрический	0,1	-
128	2271962.67	342956.33	Картометрический	0,1	-
129	2271964.95	342972.64	Картометрический	0,1	-
130	2271956.23	343002.75	Картометрический	0,1	-
131	2271943.90	343031.54	Картометрический	0,1	-
132	2271911.75	343080.00	Картометрический	0,1	-
133	2271868.68	343126.42	Картометрический	0,1	-
134	2271734.02	343230.77	Картометрический	0,1	-
135	2271708.08	343240.85	Картометрический	0,1	-
136	2271669.21	343238.93	Картометрический	0,1	-
137	2271636.02	343252.60	Картометрический	0,1	-
138	2271615.93	343256.56	Картометрический	0,1	-
139	2271569.57	343286.68	Картометрический	0,1	-
140	2271528.87	343291.00	Картометрический	0,1	-
141	2271428.43	343283.55	Картометрический	0,1	-
142	2271417.65	343314.06	Картометрический	0,1	-
143	2271375.66	343332.68	Картометрический	0,1	-
144	2271163.33	343246.38	Картометрический	0,1	-
145	2271040.93	343185.25	Картометрический	0,1	-
146	2270906.22	343100.70	Картометрический	0,1	-

## Раздел 2

### Сведения о местоположении границ объекта

Обозначение характерных точек границ	Координаты, м		Метод определения координат характерной точки	Средняя квадратическая погрешность положения характерной точки (Mf), м	Описание обозначения точки на местности (при наличии)
	X	Y			
1	2	3	4	5	6
147	2270831.71	343097.40	Картометрический	0,1	-
148	2270758.81	343081.63	Картометрический	0,1	-
149	2270628.52	343054.81	Картометрический	0,1	-
150	2270550.87	343060.86	Картометрический	0,1	-
151	2270407.87	343105.76	Картометрический	0,1	-
152	2270303.66	343177.64	Картометрический	0,1	-
153	2270388.03	343249.30	Картометрический	0,1	-
154	2270456.20	343256.93	Картометрический	0,1	-
155	2270609.69	343232.76	Картометрический	0,1	-
156	2270934.87	343339.92	Картометрический	0,1	-
157	2270981.91	343387.50	Картометрический	0,1	-
158	2271046.58	343408.99	Картометрический	0,1	-
159	2271099.44	343460.84	Картометрический	0,1	-
160	2271163.04	343484.19	Картометрический	0,1	-
161	2270989.08	343760.49	Картометрический	0,1	-
162	2271152.53	343856.72	Картометрический	0,1	-
163	2271214.82	343792.74	Картометрический	0,1	-
164	2271568.26	343868.89	Картометрический	0,1	-
165	2271597.17	343869.53	Картометрический	0,1	-
166	2272112.41	343713.10	Картометрический	0,1	-
167	2272117.64	343710.40	Картометрический	0,1	-
168	2272123.15	343723.53	Картометрический	0,1	-
169	2272123.23	343723.73	Картометрический	0,1	-
170	2272142.74	343767.52	Картометрический	0,1	-
171	2272142.90	343767.85	Картометрический	0,1	-
172	2272168.42	343819.94	Картометрический	0,1	-
173	2272168.45	343820.00	Картометрический	0,1	-
174	2272178.23	343839.63	Картометрический	0,1	-
175	2272205.13	343831.96	Картометрический	0,1	-
176	2272206.88	343835.46	Картометрический	0,1	-

## Раздел 2

### Сведения о местоположении границ объекта

Обозначение характерных точек границ	Координаты, м		Метод определения координат характерной точки	Средняя квадратическая погрешность положения характерной точки (Mf), м	Описание обозначения точки на местности (при наличии)
	X	Y			
1	2	3	4	5	6
177	2272226.03	343759.17	Картометрический	0,1	-
178	2272394.10	343639.05	Картометрический	0,1	-
179	2272368.12	343611.26	Картометрический	0,1	-
180	2272439.14	343585.03	Картометрический	0,1	-
181	2272468.63	343576.84	Картометрический	0,1	-
182	2272467.01	343557.64	Картометрический	0,1	-
183	2272485.46	343555.22	Картометрический	0,1	-
184	2272487.37	343555.08	Картометрический	0,1	-
1	2272500.82	343554.88	Картометрический	0,1	-

### 3. Сведения о характерных точках части (частей) границы объекта

Обозначение характерных точек границ	Координаты, м		Метод определения координат характерной точки	Средняя квадратическая погрешность положения характерной точки (Mf), м	Описание обозначения точки на местности (при наличии)
	X	Y			
1	2	3	4	5	6
-	-	-	-	-	-

## Раздел 3

Сведения о местоположении измененных (уточненных) границ объекта

1. Система координат -

2. Сведения о характерных точках границ объекта

Обозначение характерных точек границ	Существующие координаты, м		Измененные (уточненные) координаты, м		Метод определения координат характерной точки	Средняя квадратическая погрешность положения характерной точки (Mf), м	Описание обозначения точки на местности (при наличии)
	X	Y	X	Y			
1	2	3	4	5	6	7	8
-	-	-	-	-	-	-	

3. Сведения о характерных точках части (частей) границы объекта

Обозначение характерных точек границ	Существующие координаты, м		Измененные (уточненные) координаты, м		Метод определения координат характерной точки	Средняя квадратическая погрешность положения характерной точки (Mf), м	Описание обозначения точки на местности (при наличии)
	X	Y	X	Y			
1	2	3	4	5	6	7	8
-	-	-	-	-	-	-	



## Раздел 4

### План границ объекта



Масштаб 1:14500

Условные обозначения:

- - граница объекта, местоположение которого описано
- - границы муниципальных образований
- - границы зон с особыми условиями использования территорий
- - границы земельных участков по сведениям ЕГРН
- - поворотная точка границ объекта

Подпись \_\_\_\_\_ Дата « \_\_\_\_ » \_\_\_\_\_ 20\_\_ г.

Место для оттиска печати лица, составившего описание местоположения границ объекта



# ОПИСАНИЕ МЕСТОПОЛОЖЕНИЯ ГРАНИЦ

## д. Большое Еськино

(наименование объекта, местоположение границ которого описано (далее - объект))

### Раздел 1

#### Сведения об объекте

№ п/п	Характеристики объекта	Описание характеристик
1	2	3
1.	Местоположение объекта	Московская область, городской округ Зарайск
2.	Площадь объекта +/- величина погрешности определения площади (Р +/- Дельта Р)	351664 кв. м ± 208 кв. м
3.	Иные характеристики объекта	

## Раздел 2

### Сведения о местоположении границ объекта

1. Система координат МСК-50, зона 2

2. Сведения о характерных точках границ объекта

Обозначение характерных точек границ	Координаты, м		Метод определения координат характерной точки	Средняя квадратическая погрешность положения характерной точки (Мт), м	Описание обозначения точки на местности (при наличии)
	X	Y			
1	2	3	4	5	6
<b>Участок 1</b>					
1	2281746.68	361633.22	Картометрический	0,1	-
2	2281692.53	361726.56	Картометрический	0,1	-
3	2281702.99	361765.56	Картометрический	0,1	-
4	2281701.99	361853.39	Картометрический	0,1	-
5	2281682.20	361856.27	Картометрический	0,1	-
6	2281648.61	362025.11	Картометрический	0,1	-
7	2281842.94	362166.13	Картометрический	0,1	-
8	2282057.03	362312.23	Картометрический	0,1	-
9	2282179.10	362410.98	Картометрический	0,1	-
10	2282190.98	362401.86	Картометрический	0,1	-
11	2282225.24	362375.57	Картометрический	0,1	-
12	2282236.94	362377.91	Картометрический	0,1	-
13	2282259.41	362382.59	Картометрический	0,1	-
14	2282267.11	362347.54	Картометрический	0,1	-
15	2282296.85	362226.26	Картометрический	0,1	-
16	2282385.79	362234.68	Картометрический	0,1	-
17	2282406.38	362092.39	Картометрический	0,1	-
18	2282341.79	362073.67	Картометрический	0,1	-
19	2282381.11	361988.48	Картометрический	0,1	-
20	2282393.28	361962.27	Картометрический	0,1	-
21	2282441.95	361951.03	Картометрический	0,1	-
22	2282454.78	361897.12	Картометрический	0,1	-
23	2282421.56	361894.47	Картометрический	0,1	-
24	2282345.19	361786.88	Картометрический	0,1	-
25	2282348.83	361676.81	Картометрический	0,1	-
26	2282258.45	361661.02	Картометрический	0,1	-

## Раздел 2

### Сведения о местоположении границ объекта

Обозначение характерных точек границ	Координаты, м		Метод определения координат характерной точки	Средняя квадратическая погрешность положения характерной точки (Mf), м	Описание обозначения точки на местности (при наличии)
	X	Y			
1	2	3	4	5	6
27	2282163.23	361716.42	Картометрический	0,1	-
28	2282059.05	361855.97	Картометрический	0,1	-
29	2281953.21	361857.48	Картометрический	0,1	-
30	2281864.42	361790.72	Картометрический	0,1	-
31	2281783.53	361725.98	Картометрический	0,1	-
32	2281764.02	361644.68	Картометрический	0,1	-
1	2281746.68	361633.22	Картометрический	0,1	-

### 3. Сведения о характерных точках части (частей) границы объекта

Обозначение характерных точек границ	Координаты, м		Метод определения координат характерной точки	Средняя квадратическая погрешность положения характерной точки (Mf), м	Описание обозначения точки на местности (при наличии)
	X	Y			
1	2	3	4	5	6
-	-	-	-	-	-

## Раздел 3

Сведения о местоположении измененных (уточненных) границ объекта

1. Система координат -

2. Сведения о характерных точках границ объекта

Обозначение характерных точек границ	Существующие координаты, м		Измененные (уточненные) координаты, м		Метод определения координат характерной точки	Средняя квадратическая погрешность положения характерной точки (Mf), м	Описание обозначения точки на местности (при наличии)
	X	Y	X	Y			
1	2	3	4	5	6	7	8
-	-	-	-	-	-	-	

3. Сведения о характерных точках части (частей) границы объекта

Обозначение характерных точек границ	Существующие координаты, м		Измененные (уточненные) координаты, м		Метод определения координат характерной точки	Средняя квадратическая погрешность положения характерной точки (Mf), м	Описание обозначения точки на местности (при наличии)
	X	Y	X	Y			
1	2	3	4	5	6	7	8
-	-	-	-	-	-	-	

**Раздел 4**  
**План границ объекта**



**Масштаб 1:4000**

Условные обозначения:

- - граница объекта, местоположение которого описано
- - границы муниципальных образований
- - границы зон с особыми условиями использования территорий
- - границы земельных участков по сведениям ЕГРН
- - поворотная точка границ объекта

Подпись \_\_\_\_\_ Дата « \_\_\_\_ » \_\_\_\_\_ 20\_\_ г.

Место для оттиска печати лица, составившего описание местоположения границ объекта

# ОПИСАНИЕ МЕСТОПОЛОЖЕНИЯ ГРАНИЦ

## д. Борисово-Околицы

(наименование объекта, местоположение границ которого описано (далее - объект))

### Раздел 1

#### Сведения об объекте

№ п/п	Характеристики объекта	Описание характеристик
1	2	3
1.	Местоположение объекта	Московская область, городской округ Зарайск
2.	Площадь объекта +/- величина погрешности определения площади (Р +/- Дельта Р)	729906 кв. м ± 299 кв. м
3.	Иные характеристики объекта	

## Раздел 2

### Сведения о местоположении границ объекта

1. Система координат МСК-50, зона 2

2. Сведения о характерных точках границ объекта

Обозначение характерных точек границ	Координаты, м		Метод определения координат характерной точки	Средняя квадратическая погрешность положения характерной точки (Мг), м	Описание обозначения точки на местности (при наличии)
	X	Y			
1	2	3	4	5	6
<b>Участок 1</b>					
1	2280316.89	361441.02	Картометрический	0,1	-
2	2280312.99	361436.34	Картометрический	0,1	-
3	2280313.06	361451.54	Картометрический	0,1	-
4	2280313.93	361465.86	Картометрический	0,1	-
5	2280315.96	361483.73	Картометрический	0,1	-
6	2280319.34	361502.61	Картометрический	0,1	-
7	2280324.03	361521.13	Картометрический	0,1	-
8	2280330.74	361544.58	Картометрический	0,1	-
9	2280342.61	361582.20	Картометрический	0,1	-
10	2280351.08	361609.01	Картометрический	0,1	-
11	2280360.52	361638.53	Картометрический	0,1	-
12	2280367.10	361658.75	Картометрический	0,1	-
13	2280375.44	361684.32	Картометрический	0,1	-
14	2280384.76	361713.14	Картометрический	0,1	-
15	2280388.12	361723.47	Картометрический	0,1	-
16	2280386.41	361722.96	Картометрический	0,1	-
17	2280375.76	361721.02	Картометрический	0,1	-
18	2280374.51	361720.79	Картометрический	0,1	-
19	2280366.69	361719.37	Картометрический	0,1	-
20	2280349.09	361658.39	Картометрический	0,1	-
21	2280346.68	361667.09	Картометрический	0,1	-
22	2280346.18	361665.56	Картометрический	0,1	-
23	2280339.60	361645.31	Картометрический	0,1	-
24	2280330.12	361615.69	Картометрический	0,1	-
25	2280321.63	361588.82	Картометрический	0,1	-
26	2280309.72	361551.05	Картометрический	0,1	-

## Раздел 2

### Сведения о местоположении границ объекта

Обозначение характерных точек границ	Координаты, м		Метод определения координат характерной точки	Средняя квадратическая погрешность положения характерной точки (Mf), м	Описание обозначения точки на местности (при наличии)
	X	Y			
1	2	3	4	5	6
27	2280309.63	361550.77	Картометрический	0,1	-
28	2280302.84	361527.02	Картометрический	0,1	-
29	2280302.75	361526.70	Картометрический	0,1	-
30	2280297.92	361507.64	Картометрический	0,1	-
31	2280297.75	361506.87	Картометрический	0,1	-
32	2280294.25	361487.25	Картометрический	0,1	-
33	2280294.14	361486.56	Картометрический	0,1	-
34	2280292.04	361468.06	Картометрический	0,1	-
35	2280291.99	361467.49	Картометрический	0,1	-
36	2280291.08	361452.56	Картометрический	0,1	-
37	2280291.06	361451.94	Картометрический	0,1	-
38	2280290.99	361436.04	Картометрический	0,1	-
39	2280291.02	361435.25	Картометрический	0,1	-
40	2280292.14	361418.71	Картометрический	0,1	-
41	2280292.15	361418.52	Картометрический	0,1	-
42	2280292.92	361409.48	Картометрический	0,1	-
43	2280293.01	361408.75	Картометрический	0,1	-
44	2280294.83	361396.84	Картометрический	0,1	-
45	2280294.85	361396.74	Картометрический	0,1	-
46	2280296.95	361383.78	Картометрический	0,1	-
47	2280297.06	361383.20	Картометрический	0,1	-
48	2280300.49	361367.44	Картометрический	0,1	-
49	2280300.67	361366.73	Картометрический	0,1	-
50	2280307.05	361344.66	Картометрический	0,1	-
51	2280307.15	361344.32	Картометрический	0,1	-
52	2280312.69	361327.22	Картометрический	0,1	-
53	2280312.82	361326.83	Картометрический	0,1	-
54	2280324.91	361293.77	Картометрический	0,1	-
55	2280338.90	361253.76	Картометрический	0,1	-
56	2280338.93	361253.69	Картометрический	0,1	-



## Раздел 2

### Сведения о местоположении границ объекта

Обозначение характерных точек границ	Координаты, м		Метод определения координат характерной точки	Средняя квадратическая погрешность положения характерной точки (Mf), м	Описание обозначения точки на местности (при наличии)
	X	Y			
1	2	3	4	5	6
57	2280364.43	361182.50	Картометрический	0,1	-
58	2280382.58	361131.92	Картометрический	0,1	-
59	2280403.95	361072.09	Картометрический	0,1	-
60	2280426.52	361009.56	Картометрический	0,1	-
61	2280443.32	360962.73	Картометрический	0,1	-
62	2280455.70	360927.60	Картометрический	0,1	-
63	2280455.77	360927.41	Картометрический	0,1	-
64	2280457.81	360927.74	Картометрический	0,1	-
65	2280507.07	360787.47	Картометрический	0,1	-
66	2280509.76	360748.93	Картометрический	0,1	-
67	2280503.40	360691.13	Картометрический	0,1	-
68	2280519.18	360690.37	Картометрический	0,1	-
69	2280526.88	360760.13	Картометрический	0,1	-
70	2280526.32	360770.08	Картометрический	0,1	-
71	2280526.23	360770.99	Картометрический	0,1	-
72	2280523.92	360787.46	Картометрический	0,1	-
73	2280523.76	360788.36	Картометрический	0,1	-
74	2280519.62	360806.64	Картометрический	0,1	-
75	2280519.43	360807.38	Картометрический	0,1	-
76	2280512.70	360829.80	Картометрический	0,1	-
77	2280512.58	360830.18	Картометрический	0,1	-
78	2280497.94	360873.27	Картометрический	0,1	-
79	2280497.91	360873.34	Картометрический	0,1	-
80	2280489.97	360896.17	Картометрический	0,1	-
81	2280492.36	360897.21	Картометрический	0,1	-
82	2280588.60	360821.03	Картометрический	0,1	-
83	2280796.13	360679.30	Картометрический	0,1	-
84	2280964.00	360717.27	Картометрический	0,1	-
85	2281259.01	360706.96	Картометрический	0,1	-
86	2281348.63	360700.91	Картометрический	0,1	-

## Раздел 2

### Сведения о местоположении границ объекта

Обозначение характерных точек границ	Координаты, м		Метод определения координат характерной точки	Средняя квадратическая погрешность положения характерной точки (Mf), м	Описание обозначения точки на местности (при наличии)
	X	Y			
1	2	3	4	5	6
87	2281366.22	360756.30	Картометрический	0,1	-
88	2281353.11	360832.72	Картометрический	0,1	-
89	2281327.39	360913.06	Картометрический	0,1	-
90	2281339.16	360922.51	Картометрический	0,1	-
91	2281353.38	360933.70	Картометрический	0,1	-
92	2281362.18	360938.70	Картометрический	0,1	-
93	2281351.83	360991.08	Картометрический	0,1	-
94	2281359.77	361049.37	Картометрический	0,1	-
95	2281357.38	361070.04	Картометрический	0,1	-
96	2281345.48	361104.50	Картометрический	0,1	-
97	2281365.62	361168.23	Картометрический	0,1	-
98	2281369.99	361209.32	Картометрический	0,1	-
99	2281374.38	361361.82	Картометрический	0,1	-
100	2281377.85	361379.99	Картометрический	0,1	-
101	2281269.98	361422.94	Картометрический	0,1	-
102	2281247.89	361424.61	Картометрический	0,1	-
103	2281156.20	361445.99	Картометрический	0,1	-
104	2281107.64	361492.68	Картометрический	0,1	-
105	2281103.84	361489.09	Картометрический	0,1	-
106	2281098.03	361496.79	Картометрический	0,1	-
107	2281097.63	361491.94	Картометрический	0,1	-
108	2280964.30	361666.11	Картометрический	0,1	-
109	2280847.34	361606.18	Картометрический	0,1	-
110	2280844.17	361581.13	Картометрический	0,1	-
111	2280889.20	361540.06	Картометрический	0,1	-
112	2280908.22	361504.03	Картометрический	0,1	-
113	2280951.23	361481.01	Картометрический	0,1	-
114	2280983.91	361465.68	Картометрический	0,1	-
115	2281014.35	361438.99	Картометрический	0,1	-
116	2281045.91	361413.50	Картометрический	0,1	-

## Раздел 2

### Сведения о местоположении границ объекта

Обозначение характерных точек границ	Координаты, м		Метод определения координат характерной точки	Средняя квадратическая погрешность положения характерной точки (Mf), м	Описание обозначения точки на местности (при наличии)
	X	Y			
1	2	3	4	5	6
117	2281140.53	361364.91	Картометрический	0,1	-
118	2281172.38	361341.84	Картометрический	0,1	-
119	2281168.28	361284.21	Картометрический	0,1	-
120	2281159.68	361266.51	Картометрический	0,1	-
121	2281149.83	361235.18	Картометрический	0,1	-
122	2281132.37	361238.48	Картометрический	0,1	-
123	2281091.06	361266.67	Картометрический	0,1	-
124	2281033.35	361320.58	Картометрический	0,1	-
125	2280958.52	361355.50	Картометрический	0,1	-
126	2280874.21	361403.28	Картометрический	0,1	-
127	2280793.31	361458.81	Картометрический	0,1	-
128	2280697.76	361528.03	Картометрический	0,1	-
129	2280615.10	361595.59	Картометрический	0,1	-
130	2280558.38	361609.09	Картометрический	0,1	-
131	2280514.62	361598.58	Картометрический	0,1	-
132	2280466.15	361515.23	Картометрический	0,1	-
133	2280438.90	361485.32	Картометрический	0,1	-
1	2280316.89	361441.02	Картометрический	0,1	-

### 3. Сведения о характерных точках части (частей) границы объекта

Обозначение характерных точек границ	Координаты, м		Метод определения координат характерной точки	Средняя квадратическая погрешность положения характерной точки (Mf), м	Описание обозначения точки на местности (при наличии)
	X	Y			
1	2	3	4	5	6
-	-	-	-	-	-

## Раздел 3

Сведения о местоположении измененных (уточненных) границ объекта

1. Система координат -

2. Сведения о характерных точках границ объекта

Обозначение характерных точек границ	Существующие координаты, м		Измененные (уточненные) координаты, м		Метод определения координат характерной точки	Средняя квадратическая погрешность положения характерной точки (Mf), м	Описание обозначения точки на местности (при наличии)
	X	Y	X	Y			
1	2	3	4	5	6	7	8
-	-	-	-	-	-	-	

3. Сведения о характерных точках части (частей) границы объекта

Обозначение характерных точек границ	Существующие координаты, м		Измененные (уточненные) координаты, м		Метод определения координат характерной точки	Средняя квадратическая погрешность положения характерной точки (Mf), м	Описание обозначения точки на местности (при наличии)
	X	Y	X	Y			
1	2	3	4	5	6	7	8
-	-	-	-	-	-	-	

**Раздел 4**  
**План границ объекта**



**Масштаб 1:5500**

Условные обозначения:

- - граница объекта, местоположение которого описано
- - границы муниципальных образований
- - границы зон с особыми условиями использования территорий
- - границы земельных участков по сведениям ЕГРН
- - поворотная точка границ объекта

Подпись \_\_\_\_\_ Дата « \_\_\_\_ » \_\_\_\_\_ 20\_\_ г.

Место для оттиска печати лица, составившего описание местоположения границ объекта

# ОПИСАНИЕ МЕСТОПОЛОЖЕНИЯ ГРАНИЦ

## д. Бровкино

(наименование объекта, местоположение границ которого описано (далее - объект))

### Раздел 1

#### Сведения об объекте

№ п/п	Характеристики объекта	Описание характеристик
1	2	3
1.	Местоположение объекта	Московская область, городской округ Зарайск
2.	Площадь объекта +/- величина погрешности определения площади (P +/- Дельта P)	210926 кв. м ± 161 кв. м
3.	Иные характеристики объекта	

## Раздел 2

### Сведения о местоположении границ объекта

1. Система координат МСК-50, зона 2

2. Сведения о характерных точках границ объекта

Обозначение характерных точек границ	Координаты, м		Метод определения координат характерной точки	Средняя квадратическая погрешность положения характерной точки (Мт), м	Описание обозначения точки на местности (при наличии)
	X	Y			
1	2	3	4	5	6
<b>Участок 1</b>					
1	2263175.66	352935.99	Картометрический	0,1	-
2	2263176.84	352947.48	Картометрический	0,1	-
3	2263181.79	352954.22	Картометрический	0,1	-
4	2263213.35	352956.48	Картометрический	0,1	-
5	2263243.88	352954.13	Картометрический	0,1	-
6	2263243.88	352954.56	Картометрический	0,1	-
7	2263248.15	352954.23	Картометрический	0,1	-
8	2263248.15	352968.99	Картометрический	0,1	-
9	2263236.67	352983.90	Картометрический	0,1	-
10	2263249.09	352981.57	Картометрический	0,1	-
11	2263286.97	352971.93	Картометрический	0,1	-
12	2263324.78	352959.98	Картометрический	0,1	-
13	2263351.98	352957.86	Картометрический	0,1	-
14	2263365.32	352953.74	Картометрический	0,1	-
15	2263383.19	352939.59	Картометрический	0,1	-
16	2263396.67	352935.88	Картометрический	0,1	-
17	2263414.54	352938.35	Картометрический	0,1	-
18	2263438.71	352932.87	Картометрический	0,1	-
19	2263429.34	352893.44	Картометрический	0,1	-
20	2263466.59	352874.84	Картометрический	0,1	-
21	2263491.67	352856.16	Картометрический	0,1	-
22	2263526.26	352843.54	Картометрический	0,1	-
23	2263561.18	352832.20	Картометрический	0,1	-
24	2263585.12	352813.07	Картометрический	0,1	-
25	2263614.67	352776.28	Картометрический	0,1	-
26	2263644.86	352756.58	Картометрический	0,1	-

## Раздел 2

### Сведения о местоположении границ объекта

Обозначение характерных точек границ	Координаты, м		Метод определения координат характерной точки	Средняя квадратическая погрешность положения характерной точки (Mf), м	Описание обозначения точки на местности (при наличии)
	X	Y			
1	2	3	4	5	6
27	2263675.65	352752.98	Картометрический	0,1	-
28	2263691.06	352754.48	Картометрический	0,1	-
29	2263658.80	352710.61	Картометрический	0,1	-
30	2263636.42	352708.19	Картометрический	0,1	-
31	2263624.16	352700.26	Картометрический	0,1	-
32	2263609.74	352681.12	Картометрический	0,1	-
33	2263595.36	352656.36	Картометрический	0,1	-
34	2263585.36	352643.97	Картометрический	0,1	-
35	2263567.94	352639.37	Картометрический	0,1	-
36	2263548.50	352630.26	Картометрический	0,1	-
37	2263535.17	352615.61	Картометрический	0,1	-
38	2263519.64	352596.44	Картометрический	0,1	-
39	2263510.84	352572.85	Картометрический	0,1	-
40	2263490.05	352521.95	Картометрический	0,1	-
41	2263471.13	352490.80	Картометрический	0,1	-
42	2263431.06	352455.79	Картометрический	0,1	-
43	2263346.37	352395.78	Картометрический	0,1	-
44	2263331.49	352376.19	Картометрический	0,1	-
45	2263331.20	352355.36	Картометрический	0,1	-
46	2263304.83	352318.05	Картометрический	0,1	-
47	2263302.99	352316.20	Картометрический	0,1	-
48	2263301.15	352309.21	Картометрический	0,1	-
49	2263292.92	352305.73	Картометрический	0,1	-
50	2263276.48	352305.10	Картометрический	0,1	-
51	2263237.94	352326.81	Картометрический	0,1	-
52	2263202.13	352348.59	Картометрический	0,1	-
53	2263184.00	352355.65	Картометрический	0,1	-
54	2263085.85	352414.34	Картометрический	0,1	-
55	2263012.32	352450.77	Картометрический	0,1	-
56	2262968.34	352478.71	Картометрический	0,1	-



## Раздел 2

### Сведения о местоположении границ объекта

Обозначение характерных точек границ	Координаты, м		Метод определения координат характерной точки	Средняя квадратическая погрешность положения характерной точки (Mf), м	Описание обозначения точки на местности (при наличии)
	X	Y			
1	2	3	4	5	6
57	2262978.34	352492.09	Картометрический	0,1	-
58	2263223.39	352706.49	Картометрический	0,1	-
59	2263337.98	352841.39	Картометрический	0,1	-
60	2263310.24	352880.91	Картометрический	0,1	-
1	2263175.66	352935.99	Картометрический	0,1	-

### 3. Сведения о характерных точках части (частей) границы объекта

Обозначение характерных точек границ	Координаты, м		Метод определения координат характерной точки	Средняя квадратическая погрешность положения характерной точки (Mf), м	Описание обозначения точки на местности (при наличии)
	X	Y			
1	2	3	4	5	6
-	-	-	-	-	-

## Раздел 3

Сведения о местоположении измененных (уточненных) границ объекта

1. Система координат -

2. Сведения о характерных точках границ объекта

Обозначение характерных точек границ	Существующие координаты, м		Измененные (уточненные) координаты, м		Метод определения координат характерной точки	Средняя квадратическая погрешность положения характерной точки (Mf), м	Описание обозначения точки на местности (при наличии)
	X	Y	X	Y			
1	2	3	4	5	6	7	8
-	-	-	-	-	-	-	

3. Сведения о характерных точках части (частей) границы объекта

Обозначение характерных точек границ	Существующие координаты, м		Измененные (уточненные) координаты, м		Метод определения координат характерной точки	Средняя квадратическая погрешность положения характерной точки (Mf), м	Описание обозначения точки на местности (при наличии)
	X	Y	X	Y			
1	2	3	4	5	6	7	8
-	-	-	-	-	-	-	

## Раздел 4

### План границ объекта



Масштаб 1:4000

Условные обозначения:

- - граница объекта, местоположение которого описано
- - границы муниципальных образований
- - границы зон с особыми условиями использования территорий
- - границы земельных участков по сведениям ЕГРН
- - поворотная точка границ объекта

Подпись \_\_\_\_\_ Дата « \_\_\_\_ » \_\_\_\_\_ 20\_\_ г.

Место для оттиска печати лица, составившего описание местоположения границ объекта

# ОПИСАНИЕ МЕСТОПОЛОЖЕНИЯ ГРАНИЦ

## д. Великое Поле

(наименование объекта, местоположение границ которого описано (далее - объект))

### Раздел 1

#### Сведения об объекте

№ п/п	Характеристики объекта	Описание характеристик
1	2	3
1.	Местоположение объекта	Московская область, городской округ Зарайск
2.	Площадь объекта +/- величина погрешности определения площади (Р +/- Дельта Р)	354967 кв. м ± 209 кв. м
3.	Иные характеристики объекта	

## Раздел 2

### Сведения о местоположении границ объекта

1. Система координат МСК-50, зона 2

2. Сведения о характерных точках границ объекта

Обозначение характерных точек границ	Координаты, м		Метод определения координат характерной точки	Средняя квадратическая погрешность положения характерной точки (Мг), м	Описание обозначения точки на местности (при наличии)
	X	Y			
1	2	3	4	5	6
<b>Участок 1</b>					
1	2274496.94	359794.17	Картометрический	0,1	-
2	2274516.62	359794.93	Картометрический	0,1	-
3	2274534.51	359795.61	Картометрический	0,1	-
4	2274706.45	359802.32	Картометрический	0,1	-
5	2274820.01	359380.01	Картометрический	0,1	-
6	2275164.47	359126.55	Картометрический	0,1	-
7	2275201.26	359244.37	Картометрический	0,1	-
8	2275202.82	359249.36	Картометрический	0,1	-
9	2275198.69	359284.38	Картометрический	0,1	-
10	2275202.09	359326.08	Картометрический	0,1	-
11	2275205.29	359358.27	Картометрический	0,1	-
12	2275215.52	359411.64	Картометрический	0,1	-
13	2275219.59	359446.55	Картометрический	0,1	-
14	2275219.83	359481.47	Картометрический	0,1	-
15	2275214.82	359521.97	Картометрический	0,1	-
16	2275207.84	359561.71	Картометрический	0,1	-
17	2275192.93	359609.89	Картометрический	0,1	-
18	2275158.74	359682.20	Картометрический	0,1	-
19	2275131.93	359727.66	Картометрический	0,1	-
20	2275102.63	359773.81	Картометрический	0,1	-
21	2275063.90	359823.04	Картометрический	0,1	-
22	2274951.53	359959.67	Картометрический	0,1	-
23	2274867.76	360058.41	Картометрический	0,1	-
24	2274849.62	360068.19	Картометрический	0,1	-
25	2274727.32	360134.10	Картометрический	0,1	-
26	2274681.06	360159.03	Картометрический	0,1	-

## Раздел 2

### Сведения о местоположении границ объекта

Обозначение характерных точек границ	Координаты, м		Метод определения координат характерной точки	Средняя квадратическая погрешность положения характерной точки (Mf), м	Описание обозначения точки на местности (при наличии)
	X	Y			
1	2	3	4	5	6
27	2274661.26	360132.70	Картометрический	0,1	-
28	2274625.29	360093.39	Картометрический	0,1	-
29	2274608.55	360068.12	Картометрический	0,1	-
30	2274606.40	360065.00	Картометрический	0,1	-
31	2274605.46	360064.18	Картометрический	0,1	-
32	2274586.41	360039.27	Картометрический	0,1	-
33	2274546.93	359995.55	Картометрический	0,1	-
34	2274512.40	359888.97	Картометрический	0,1	-
35	2274498.78	359822.78	Картометрический	0,1	-
1	2274496.94	359794.17	Картометрический	0,1	-

### 3. Сведения о характерных точках части (частей) границы объекта

Обозначение характерных точек границ	Координаты, м		Метод определения координат характерной точки	Средняя квадратическая погрешность положения характерной точки (Mf), м	Описание обозначения точки на местности (при наличии)
	X	Y			
1	2	3	4	5	6
-	-	-	-	-	-

## Раздел 3

Сведения о местоположении измененных (уточненных) границ объекта

1. Система координат -

2. Сведения о характерных точках границ объекта

Обозначение характерных точек границ	Существующие координаты, м		Измененные (уточненные) координаты, м		Метод определения координат характерной точки	Средняя квадратическая погрешность положения характерной точки (Mf), м	Описание обозначения точки на местности (при наличии)
	X	Y	X	Y			
1	2	3	4	5	6	7	8
-	-	-	-	-	-	-	

3. Сведения о характерных точках части (частей) границы объекта

Обозначение характерных точек границ	Существующие координаты, м		Измененные (уточненные) координаты, м		Метод определения координат характерной точки	Средняя квадратическая погрешность положения характерной точки (Mf), м	Описание обозначения точки на местности (при наличии)
	X	Y	X	Y			
1	2	3	4	5	6	7	8
-	-	-	-	-	-	-	



## Раздел 4

### План границ объекта



Масштаб 1:5500

Условные обозначения:

- - граница объекта, местоположение которого описано
- - границы муниципальных образований
- - границы зон с особыми условиями использования территорий
- - границы земельных участков по сведениям ЕГРН
- - поворотная точка границ объекта

Подпись \_\_\_\_\_ Дата « \_\_\_\_ » \_\_\_\_\_ 20\_\_ г.

Место для оттиска печати лица, составившего описание местоположения границ объекта



# ОПИСАНИЕ МЕСТОПОЛОЖЕНИЯ ГРАНИЦ

## д. Верхнее Вельяминово

(наименование объекта, местоположение границ которого описано (далее - объект))

### Раздел 1

#### Сведения об объекте

№ п/п	Характеристики объекта	Описание характеристик
1	2	3
1.	Местоположение объекта	Московская область, городской округ Зарайск
2.	Площадь объекта +/- величина погрешности определения площади (Р +/- Дельта Р)	151243 кв. м ± 136 кв. м
3.	Иные характеристики объекта	

## Раздел 2

### Сведения о местоположении границ объекта

1. Система координат МСК-50, зона 2

2. Сведения о характерных точках границ объекта

Обозначение характерных точек границ	Координаты, м		Метод определения координат характерной точки	Средняя квадратическая погрешность положения характерной точки (Мт), м	Описание обозначения точки на местности (при наличии)
	X	Y			
1	2	3	4	5	6
<b>Участок 1</b>					
1	2280835.58	362689.02	Картометрический	0,1	-
2	2280874.92	362764.12	Картометрический	0,1	-
3	2280915.78	362770.31	Картометрический	0,1	-
4	2280940.23	362777.12	Картометрический	0,1	-
5	2280989.43	362768.54	Картометрический	0,1	-
6	2281066.83	362761.02	Картометрический	0,1	-
7	2281134.93	362756.07	Картометрический	0,1	-
8	2281168.83	362757.77	Картометрический	0,1	-
9	2281196.39	362745.57	Картометрический	0,1	-
10	2281225.16	362732.70	Картометрический	0,1	-
11	2281243.17	362729.98	Картометрический	0,1	-
12	2281245.28	362736.42	Картометрический	0,1	-
13	2281252.45	362754.45	Картометрический	0,1	-
14	2281256.53	362793.46	Картометрический	0,1	-
15	2281257.44	362802.11	Картометрический	0,1	-
16	2281263.53	362860.36	Картометрический	0,1	-
17	2281282.34	362935.87	Картометрический	0,1	-
18	2281311.73	362952.10	Картометрический	0,1	-
19	2281353.65	362977.12	Картометрический	0,1	-
20	2281373.19	362995.16	Картометрический	0,1	-
21	2281378.35	362905.95	Картометрический	0,1	-
22	2281358.19	362877.22	Картометрический	0,1	-
23	2281354.04	362819.92	Картометрический	0,1	-
24	2281336.31	362801.15	Картометрический	0,1	-
25	2281314.49	362798.65	Картометрический	0,1	-
26	2281326.69	362760.15	Картометрический	0,1	-

## Раздел 2

### Сведения о местоположении границ объекта

Обозначение характерных точек границ	Координаты, м		Метод определения координат характерной точки	Средняя квадратическая погрешность положения характерной точки (Mf), м	Описание обозначения точки на местности (при наличии)
	X	Y			
1	2	3	4	5	6
27	2281329.67	362729.19	Картометрический	0,1	-
28	2281328.71	362688.24	Картометрический	0,1	-
29	2281317.88	362672.27	Картометрический	0,1	-
30	2281306.40	362600.95	Картометрический	0,1	-
31	2281288.03	362588.29	Картометрический	0,1	-
32	2281262.07	362589.86	Картометрический	0,1	-
33	2281268.89	362554.68	Картометрический	0,1	-
34	2281250.65	362500.94	Картометрический	0,1	-
35	2281224.90	362441.30	Картометрический	0,1	-
36	2281121.16	362418.00	Картометрический	0,1	-
37	2281002.03	362485.75	Картометрический	0,1	-
38	2280913.75	362540.88	Картометрический	0,1	-
39	2280872.11	362532.35	Картометрический	0,1	-
40	2280837.34	362543.32	Картометрический	0,1	-
41	2280785.81	362582.04	Картометрический	0,1	-
42	2280799.40	362642.25	Картометрический	0,1	-
1	2280835.58	362689.02	Картометрический	0,1	-

### 3. Сведения о характерных точках части (частей) границы объекта

Обозначение характерных точек границ	Координаты, м		Метод определения координат характерной точки	Средняя квадратическая погрешность положения характерной точки (Mf), м	Описание обозначения точки на местности (при наличии)
	X	Y			
1	2	3	4	5	6
-	-	-	-	-	-

## Раздел 3

Сведения о местоположении измененных (уточненных) границ объекта

1. Система координат -

2. Сведения о характерных точках границ объекта

Обозначение характерных точек границ	Существующие координаты, м		Измененные (уточненные) координаты, м		Метод определения координат характерной точки	Средняя квадратическая погрешность положения характерной точки (Mf), м	Описание обозначения точки на местности (при наличии)
	X	Y	X	Y			
1	2	3	4	5	6	7	8
-	-	-	-	-	-	-	

3. Сведения о характерных точках части (частей) границы объекта

Обозначение характерных точек границ	Существующие координаты, м		Измененные (уточненные) координаты, м		Метод определения координат характерной точки	Средняя квадратическая погрешность положения характерной точки (Mf), м	Описание обозначения точки на местности (при наличии)
	X	Y	X	Y			
1	2	3	4	5	6	7	8
-	-	-	-	-	-	-	

**Раздел 4**  
**План границ объекта**



**Масштаб 1:3000**

Условные обозначения:

- - граница объекта, местоположение которого описано
- - границы муниципальных образований
- - границы зон с особыми условиями использования территорий
- - границы земельных участков по сведениям ЕГРН
- - поворотная точка границ объекта

Подпись \_\_\_\_\_ Дата « \_\_\_\_ » \_\_\_\_\_ 20\_\_ г.

Место для оттиска печати лица, составившего описание местоположения границ объекта

# ОПИСАНИЕ МЕСТОПОЛОЖЕНИЯ ГРАНИЦ

## д. Верхнее-Маслово

(наименование объекта, местоположение границ которого описано (далее - объект))

### Раздел 1

#### Сведения об объекте

№ п/п	Характеристики объекта	Описание характеристик
1	2	3
1.	Местоположение объекта	Московская область, городской округ Зарайск
2.	Площадь объекта +/- величина погрешности определения площади (Р +/- Дельта Р)	461645 кв. м ± 238 кв. м
3.	Иные характеристики объекта	

## Раздел 2

### Сведения о местоположении границ объекта

1. Система координат МСК-50, зона 2

2. Сведения о характерных точках границ объекта

Обозначение характерных точек границ	Координаты, м		Метод определения координат характерной точки	Средняя квадратическая погрешность положения характерной точки (Мг), м	Описание обозначения точки на местности (при наличии)
	X	Y			
1	2	3	4	5	6
<b>Участок 1</b>					
1	2267501.29	355693.21	Картометрический	0,1	-
2	2267515.32	355716.90	Картометрический	0,1	-
3	2267543.79	355768.23	Картометрический	0,1	-
4	2267571.96	355818.91	Картометрический	0,1	-
5	2267661.03	355837.57	Картометрический	0,1	-
6	2267682.58	355842.04	Картометрический	0,1	-
7	2267680.38	355891.43	Картометрический	0,1	-
8	2267662.25	355935.33	Картометрический	0,1	-
9	2267644.27	355978.93	Картометрический	0,1	-
10	2267674.22	356011.57	Картометрический	0,1	-
11	2267688.58	356048.92	Картометрический	0,1	-
12	2267815.00	356128.06	Картометрический	0,1	-
13	2267898.96	356041.30	Картометрический	0,1	-
14	2267909.36	356051.36	Картометрический	0,1	-
15	2267937.15	356096.84	Картометрический	0,1	-
16	2267962.44	356089.90	Картометрический	0,1	-
17	2268085.11	355849.15	Картометрический	0,1	-
18	2268104.13	355795.54	Картометрический	0,1	-
19	2268169.79	355749.51	Картометрический	0,1	-
20	2268241.36	355706.83	Картометрический	0,1	-
21	2268264.87	355712.99	Картометрический	0,1	-
22	2268282.00	355655.73	Картометрический	0,1	-
23	2268240.00	355580.92	Картометрический	0,1	-
24	2268230.50	355559.62	Картометрический	0,1	-
25	2268226.96	355543.54	Картометрический	0,1	-
26	2268227.30	355542.28	Картометрический	0,1	-

## Раздел 2

### Сведения о местоположении границ объекта

Обозначение характерных точек границ	Координаты, м		Метод определения координат характерной точки	Средняя квадратическая погрешность положения характерной точки (Mf), м	Описание обозначения точки на местности (при наличии)
	X	Y			
1	2	3	4	5	6
27	2268228.14	355528.92	Картометрический	0,1	-
28	2268226.91	355519.63	Картометрический	0,1	-
29	2268224.58	355511.02	Картометрический	0,1	-
30	2268228.44	355510.82	Картометрический	0,1	-
31	2268228.22	355490.96	Картометрический	0,1	-
32	2268231.42	355463.88	Картометрический	0,1	-
33	2268227.98	355424.10	Картометрический	0,1	-
34	2268188.03	355403.26	Картометрический	0,1	-
35	2268182.66	355404.77	Картометрический	0,1	-
36	2268183.34	355402.06	Картометрический	0,1	-
37	2268183.48	355401.41	Картометрический	0,1	-
38	2268185.27	355391.62	Картометрический	0,1	-
39	2268186.76	355386.72	Картометрический	0,1	-
40	2268192.08	355373.97	Картометрический	0,1	-
41	2268201.06	355356.43	Картометрический	0,1	-
42	2268214.36	355333.03	Картометрический	0,1	-
43	2268228.71	355309.68	Картометрический	0,1	-
44	2268235.96	355298.22	Картометрический	0,1	-
45	2268236.09	355298.01	Картометрический	0,1	-
46	2268244.54	355283.89	Картометрический	0,1	-
47	2268244.80	355283.44	Картометрический	0,1	-
48	2268251.09	355271.57	Картометрический	0,1	-
49	2268251.42	355270.89	Картометрический	0,1	-
50	2268253.94	355265.14	Картометрический	0,1	-
51	2268254.10	355264.74	Картометрический	0,1	-
52	2268259.32	355251.25	Картометрический	0,1	-
53	2268259.36	355251.13	Картометрический	0,1	-
54	2268263.68	355239.53	Картометрический	0,1	-
55	2268263.91	355238.84	Картометрический	0,1	-
56	2268268.85	355221.84	Картометрический	0,1	-



## Раздел 2

### Сведения о местоположении границ объекта

Обозначение характерных точек границ	Координаты, м		Метод определения координат характерной точки	Средняя квадратическая погрешность положения характерной точки (Mf), м	Описание обозначения точки на местности (при наличии)
	X	Y			
1	2	3	4	5	6
57	2268268.98	355221.37	Картометрический	0,1	-
58	2268273.92	355200.69	Картометрический	0,1	-
59	2268274.01	355200.27	Картометрический	0,1	-
60	2268277.98	355179.81	Картометрический	0,1	-
61	2268285.18	355141.73	Картометрический	0,1	-
62	2268289.68	355117.27	Картометрический	0,1	-
63	2268289.69	355117.20	Картометрический	0,1	-
64	2268294.80	355088.27	Картометрический	0,1	-
65	2268297.65	355074.09	Картометрический	0,1	-
66	2268297.66	355074.03	Картометрический	0,1	-
67	2268301.53	355054.16	Картометрический	0,1	-
68	2268301.56	355053.96	Картометрический	0,1	-
69	2268304.62	355036.44	Картометрический	0,1	-
70	2268307.24	355021.69	Картометрический	0,1	-
71	2268308.11	355018.42	Картометрический	0,1	-
72	2268308.32	355017.48	Картометрический	0,1	-
73	2268309.69	355009.29	Картометрический	0,1	-
74	2268288.76	355013.20	Картометрический	0,1	-
75	2268288.67	355013.70	Картометрический	0,1	-
76	2268287.81	355016.92	Картометрический	0,1	-
77	2268287.62	355017.77	Картометрический	0,1	-
78	2268284.92	355032.99	Картометрический	0,1	-
79	2268281.88	355050.43	Картометрический	0,1	-
80	2268278.04	355070.18	Картометрический	0,1	-
81	2268275.16	355084.44	Картометрический	0,1	-
82	2268275.12	355084.68	Картометрический	0,1	-
83	2268270.00	355113.69	Картометрический	0,1	-
84	2268265.52	355138.09	Картометрический	0,1	-
85	2268258.33	355176.07	Картометрический	0,1	-
86	2268254.42	355196.25	Картометрический	0,1	-

## Раздел 2

### Сведения о местоположении границ объекта

Обозначение характерных точек границ	Координаты, м		Метод определения координат характерной точки	Средняя квадратическая погрешность положения характерной точки (Mf), м	Описание обозначения точки на местности (при наличии)
	X	Y			
1	2	3	4	5	6
87	2268249.58	355216.49	Картометрический	0,1	-
88	2268244.81	355232.90	Картометрический	0,1	-
89	2268240.64	355244.10	Картометрический	0,1	-
90	2268235.53	355257.32	Картометрический	0,1	-
91	2268233.25	355262.53	Картометрический	0,1	-
92	2268227.25	355273.84	Картометрический	0,1	-
93	2268218.99	355287.63	Картометрический	0,1	-
94	2268211.78	355299.04	Картометрический	0,1	-
95	2268211.71	355299.15	Картометрический	0,1	-
96	2268197.23	355322.71	Картометрический	0,1	-
97	2268197.05	355323.00	Картометрический	0,1	-
98	2268183.57	355346.74	Картометрический	0,1	-
99	2268183.36	355347.12	Картометрический	0,1	-
100	2268174.10	355365.20	Картометрический	0,1	-
101	2268173.77	355365.91	Картометрический	0,1	-
102	2268168.10	355379.48	Картометрический	0,1	-
103	2268167.76	355380.43	Картометрический	0,1	-
104	2268165.96	355386.37	Картометрический	0,1	-
105	2268165.70	355387.47	Картометрический	0,1	-
106	2268163.87	355397.48	Картометрический	0,1	-
107	2268161.76	355405.80	Картометрический	0,1	-
108	2268143.91	355400.47	Картометрический	0,1	-
109	2268136.24	355398.21	Картометрический	0,1	-
110	2268128.15	355395.80	Картометрический	0,1	-
111	2268123.91	355393.20	Картометрический	0,1	-
112	2268098.48	355369.81	Картометрический	0,1	-
113	2268070.15	355356.53	Картометрический	0,1	-
114	2268019.66	355334.85	Картометрический	0,1	-
115	2267947.57	355317.49	Картометрический	0,1	-
116	2267948.80	355340.88	Картометрический	0,1	-

## Раздел 2

### Сведения о местоположении границ объекта

Обозначение характерных точек границ	Координаты, м		Метод определения координат характерной точки	Средняя квадратическая погрешность положения характерной точки (Mf), м	Описание обозначения точки на местности (при наличии)
	X	Y			
1	2	3	4	5	6
117	2267948.57	355350.60	Картометрический	0,1	-
118	2267938.78	355373.18	Картометрический	0,1	-
119	2267931.01	355389.52	Картометрический	0,1	-
120	2267921.27	355400.78	Картометрический	0,1	-
121	2267906.13	355407.50	Картометрический	0,1	-
122	2267891.84	355405.91	Картометрический	0,1	-
123	2267873.65	355398.62	Картометрический	0,1	-
124	2267854.69	355391.16	Картометрический	0,1	-
125	2267834.14	355384.15	Картометрический	0,1	-
126	2267801.99	355387.82	Картометрический	0,1	-
127	2267767.46	355386.57	Картометрический	0,1	-
128	2267757.63	355387.91	Картометрический	0,1	-
129	2267750.43	355391.50	Картометрический	0,1	-
130	2267741.83	355398.27	Картометрический	0,1	-
131	2267735.63	355408.23	Картометрический	0,1	-
132	2267729.03	355414.79	Картометрический	0,1	-
133	2267722.90	355419.86	Картометрический	0,1	-
134	2267722.62	355421.93	Картометрический	0,1	-
135	2267723.36	355422.58	Картометрический	0,1	-
136	2267726.98	355431.57	Картометрический	0,1	-
137	2267767.57	355508.90	Картометрический	0,1	-
138	2267703.26	355544.56	Картометрический	0,1	-
139	2267684.80	355552.11	Картометрический	0,1	-
140	2267657.03	355563.46	Картометрический	0,1	-
141	2267512.72	355581.80	Картометрический	0,1	-
142	2267405.99	355588.16	Картометрический	0,1	-
143	2267398.14	355589.26	Картометрический	0,1	-
144	2267391.90	355589.14	Картометрический	0,1	-
145	2267304.89	355587.68	Картометрический	0,1	-
146	2267291.42	355610.26	Картометрический	0,1	-

## Раздел 2

### Сведения о местоположении границ объекта

Обозначение характерных точек границ	Координаты, м		Метод определения координат характерной точки	Средняя квадратическая погрешность положения характерной точки (Mf), м	Описание обозначения точки на местности (при наличии)
	X	Y			
1	2	3	4	5	6
147	2267339.07	355646.97	Картометрический	0,1	-
148	2267387.46	355638.04	Картометрический	0,1	-
149	2267460.61	355624.33	Картометрический	0,1	-
1	2267501.29	355693.21	Картометрический	0,1	-
150	2267522.95	355407.34	Картометрический	0,1	-
151	2267631.78	355350.64	Картометрический	0,1	-
152	2267673.19	355325.95	Картометрический	0,1	-
153	2267947.96	355154.47	Картометрический	0,1	-
154	2267957.48	355147.14	Картометрический	0,1	-
155	2267958.55	355132.90	Картометрический	0,1	-
156	2267959.26	355127.48	Картометрический	0,1	-
157	2267962.03	355112.60	Картометрический	0,1	-
158	2267967.88	355096.76	Картометрический	0,1	-
159	2267976.81	355085.45	Картометрический	0,1	-
160	2267986.56	355076.22	Картометрический	0,1	-
161	2267995.94	355069.22	Картометрический	0,1	-
162	2268074.32	355007.04	Картометрический	0,1	-
163	2268088.18	354995.82	Картометрический	0,1	-
164	2268051.63	354946.67	Картометрический	0,1	-
165	2267945.74	355004.26	Картометрический	0,1	-
166	2267873.15	355045.23	Картометрический	0,1	-
167	2267803.51	355101.69	Картометрический	0,1	-
168	2267751.71	355146.27	Картометрический	0,1	-
169	2267701.15	355173.58	Картометрический	0,1	-
170	2267626.21	355205.01	Картометрический	0,1	-
171	2267551.31	355220.37	Картометрический	0,1	-
172	2267497.80	355236.95	Картометрический	0,1	-
173	2267504.13	355326.30	Картометрический	0,1	-
150	2267522.95	355407.34	Картометрический	0,1	-

## Раздел 2

Сведения о местоположении границ объекта

### 3. Сведения о характерных точках части (частей) границы объекта

Обозначение характерных точек границ	Координаты, м		Метод определения координат характерной точки	Средняя квадратическая погрешность положения характерной точки (M <sub>t</sub> ), м	Описание обозначения точки на местности (при наличии)
	X	Y			
1	2	3	4	5	6
-	-	-	-	-	-

## Раздел 3

Сведения о местоположении измененных (уточненных) границ объекта

1. Система координат -

2. Сведения о характерных точках границ объекта

Обозначение характерных точек границ	Существующие координаты, м		Измененные (уточненные) координаты, м		Метод определения координат характерной точки	Средняя квадратическая погрешность положения характерной точки (Mf), м	Описание обозначения точки на местности (при наличии)
	X	Y	X	Y			
1	2	3	4	5	6	7	8
-	-	-	-	-	-	-	

3. Сведения о характерных точках части (частей) границы объекта

Обозначение характерных точек границ	Существующие координаты, м		Измененные (уточненные) координаты, м		Метод определения координат характерной точки	Средняя квадратическая погрешность положения характерной точки (Mf), м	Описание обозначения точки на местности (при наличии)
	X	Y	X	Y			
1	2	3	4	5	6	7	8
-	-	-	-	-	-	-	






## Раздел 4

### План границ объекта



Масштаб 1:6000

Условные обозначения:

-  - граница объекта, местоположение которого описано
-  - границы муниципальных образований
-  - границы зон с особыми условиями использования территорий
-  - границы земельных участков по сведениям ЕГРН
-  - поворотная точка границ объекта

Подпись \_\_\_\_\_ Дата « \_\_\_\_ » \_\_\_\_\_ 20\_\_ г.

Место для оттиска печати лица, составившего описание местоположения границ объекта

# ОПИСАНИЕ МЕСТОПОЛОЖЕНИЯ ГРАНИЦ

## д. Верхнее Плуталово

(наименование объекта, местоположение границ которого описано (далее - объект))

### Раздел 1

#### Сведения об объекте

№ п/п	Характеристики объекта	Описание характеристик
1	2	3
1.	Местоположение объекта	Московская область, городской округ Зарайск
2.	Площадь объекта +/- величина погрешности определения площади (Р +/- Дельта Р)	675847 кв. м ± 288 кв. м
3.	Иные характеристики объекта	



## Раздел 2

### Сведения о местоположении границ объекта

1. Система координат МСК-50, зона 2

2. Сведения о характерных точках границ объекта

Обозначение характерных точек границ	Координаты, м		Метод определения координат характерной точки	Средняя квадратическая погрешность положения характерной точки (Мг), м	Описание обозначения точки на местности (при наличии)
	X	Y			
1	2	3	4	5	6
<b>Участок 1</b>					
1	2286102.61	358979.80	Картометрический	0,1	-
2	2286114.58	358976.31	Картометрический	0,1	-
3	2286122.99	358972.80	Картометрический	0,1	-
4	2286137.66	358960.94	Картометрический	0,1	-
5	2286142.29	358950.20	Картометрический	0,1	-
6	2286142.37	358939.44	Картометрический	0,1	-
7	2286147.23	358927.51	Картометрический	0,1	-
8	2286160.46	358920.44	Картометрический	0,1	-
9	2286186.90	358902.68	Картометрический	0,1	-
10	2286206.09	358896.86	Картометрический	0,1	-
11	2286228.84	358892.23	Картометрический	0,1	-
12	2286245.82	358892.60	Картометрический	0,1	-
13	2286257.53	358894.85	Картометрический	0,1	-
14	2286283.79	358902.20	Картометрический	0,1	-
15	2286299.20	358921.45	Картометрический	0,1	-
16	2286311.04	358937.11	Картометрический	0,1	-
17	2286318.12	358950.30	Картометрический	0,1	-
18	2286329.97	358965.95	Картометрический	0,1	-
19	2286346.65	358974.43	Картометрический	0,1	-
20	2286377.72	358977.04	Картометрический	0,1	-
21	2286408.77	358982.08	Картометрический	0,1	-
22	2286439.85	358987.08	Картометрический	0,1	-
23	2286517.56	358992.20	Картометрический	0,1	-
24	2286565.21	358992.17	Картометрический	0,1	-
25	2286474.12	359107.04	Картометрический	0,1	-
26	2286644.82	359239.50	Картометрический	0,1	-

## Раздел 2

### Сведения о местоположении границ объекта

Обозначение характерных точек границ	Координаты, м		Метод определения координат характерной точки	Средняя квадратическая погрешность положения характерной точки (Mf), м	Описание обозначения точки на местности (при наличии)
	X	Y			
1	2	3	4	5	6
27	2286725.30	359301.95	Картометрический	0,1	-
28	2286718.81	359315.20	Картометрический	0,1	-
29	2286716.72	359329.22	Картометрический	0,1	-
30	2286709.72	359342.48	Картометрический	0,1	-
31	2286704.52	359351.31	Картометрический	0,1	-
32	2286683.74	359361.70	Картометрический	0,1	-
33	2286659.32	359369.24	Картометрический	0,1	-
34	2286635.68	359391.06	Картометрический	0,1	-
35	2286620.61	359417.58	Картометрический	0,1	-
36	2286619.05	359430.28	Картометрический	0,1	-
37	2286627.89	359444.84	Картометрический	0,1	-
38	2286573.16	359488.57	Картометрический	0,1	-
39	2286563.05	359515.64	Картометрический	0,1	-
40	2286547.95	359525.40	Картометрический	0,1	-
41	2286569.40	359654.96	Картометрический	0,1	-
42	2286575.85	359655.23	Картометрический	0,1	-
43	2286576.96	359657.77	Картометрический	0,1	-
44	2286555.20	359671.24	Картометрический	0,1	-
45	2286546.48	359690.10	Картометрический	0,1	-
46	2286553.73	359708.96	Картометрический	0,1	-
47	2286569.70	359722.01	Картометрический	0,1	-
48	2286570.73	359722.13	Картометрический	0,1	-
49	2286572.39	359726.44	Картометрический	0,1	-
50	2286588.35	359739.49	Картометрический	0,1	-
51	2286640.57	359745.28	Картометрический	0,1	-
52	2286718.91	359743.83	Картометрический	0,1	-
53	2286743.58	359756.90	Картометрический	0,1	-
54	2286775.50	359765.59	Картометрический	0,1	-
55	2286798.71	359759.79	Картометрический	0,1	-
56	2286799.18	359759.29	Картометрический	0,1	-

## Раздел 2

### Сведения о местоположении границ объекта

Обозначение характерных точек границ	Координаты, м		Метод определения координат характерной точки	Средняя квадратическая погрешность положения характерной точки (Mf), м	Описание обозначения точки на местности (при наличии)
	X	Y			
1	2	3	4	5	6
57	2286835.59	359791.61	Картометрический	0,1	-
58	2286837.10	359845.88	Картометрический	0,1	-
59	2286845.90	359919.85	Картометрический	0,1	-
60	2286849.90	359921.95	Картометрический	0,1	-
61	2286871.66	359952.86	Картометрический	0,1	-
62	2286883.48	359960.37	Картометрический	0,1	-
63	2286894.02	359964.74	Картометрический	0,1	-
64	2286985.27	359975.93	Картометрический	0,1	-
65	2287036.63	359985.07	Картометрический	0,1	-
66	2287079.72	360003.35	Картометрический	0,1	-
67	2287107.04	360011.70	Картометрический	0,1	-
68	2287111.06	360012.93	Картометрический	0,1	-
69	2287124.23	360013.47	Картометрический	0,1	-
70	2287138.36	359998.49	Картометрический	0,1	-
71	2287147.82	360069.57	Картометрический	0,1	-
72	2287153.67	360153.77	Картометрический	0,1	-
73	2287152.78	360162.21	Картометрический	0,1	-
74	2287070.39	360135.02	Картометрический	0,1	-
75	2287049.09	360156.06	Картометрический	0,1	-
76	2286974.95	360167.66	Картометрический	0,1	-
77	2286744.43	360055.57	Картометрический	0,1	-
78	2286697.67	360040.11	Картометрический	0,1	-
79	2286646.29	360039.76	Картометрический	0,1	-
80	2286561.60	360046.74	Картометрический	0,1	-
81	2286552.80	360049.44	Картометрический	0,1	-
82	2286545.49	360048.98	Картометрический	0,1	-
83	2286533.02	360048.01	Картометрический	0,1	-
84	2286534.33	360041.32	Картометрический	0,1	-
85	2286527.69	360033.63	Картометрический	0,1	-
86	2286521.27	360033.37	Картометрический	0,1	-

## Раздел 2

### Сведения о местоположении границ объекта

Обозначение характерных точек границ	Координаты, м		Метод определения координат характерной точки	Средняя квадратическая погрешность положения характерной точки (Mf), м	Описание обозначения точки на местности (при наличии)
	X	Y			
1	2	3	4	5	6
87	2286509.68	360037.25	Картометрический	0,1	-
88	2286507.60	360036.03	Картометрический	0,1	-
89	2286506.92	360035.64	Картометрический	0,1	-
90	2286489.76	360025.56	Картометрический	0,1	-
91	2286460.83	360026.71	Картометрический	0,1	-
92	2286430.36	360035.19	Картометрический	0,1	-
93	2286389.39	360047.85	Картометрический	0,1	-
94	2286373.34	360055.63	Картометрический	0,1	-
95	2286368.71	360057.88	Картометрический	0,1	-
96	2286355.34	360057.79	Картометрический	0,1	-
97	2286299.33	360044.68	Картометрический	0,1	-
98	2286283.96	360039.94	Картометрический	0,1	-
99	2286274.28	360035.68	Картометрический	0,1	-
100	2286271.82	360035.55	Картометрический	0,1	-
101	2286255.62	360028.20	Картометрический	0,1	-
102	2286254.28	360028.41	Картометрический	0,1	-
103	2286254.86	360026.24	Картометрический	0,1	-
104	2286242.92	360028.13	Картометрический	0,1	-
105	2286235.92	360038.46	Картометрический	0,1	-
106	2286220.79	360056.81	Картометрический	0,1	-
107	2286220.62	360057.85	Картометрический	0,1	-
108	2286219.62	360059.08	Картометрический	0,1	-
109	2286219.22	360061.53	Картометрический	0,1	-
110	2286216.04	360065.71	Картометрический	0,1	-
111	2286204.44	360077.09	Картометрический	0,1	-
112	2286194.49	360081.81	Картометрический	0,1	-
113	2286178.85	360087.41	Картометрический	0,1	-
114	2286178.95	360094.97	Картометрический	0,1	-
115	2286184.46	360103.02	Картометрический	0,1	-
116	2286188.64	360113.80	Картометрический	0,1	-

## Раздел 2

### Сведения о местоположении границ объекта

Обозначение характерных точек границ	Координаты, м		Метод определения координат характерной точки	Средняя квадратическая погрешность положения характерной точки (Mf), м	Описание обозначения точки на местности (при наличии)
	X	Y			
1	2	3	4	5	6
117	2286190.11	360124.61	Картометрический	0,1	-
118	2286183.49	360135.50	Картометрический	0,1	-
119	2286171.43	360144.84	Картометрический	0,1	-
120	2286161.24	360157.57	Картометрический	0,1	-
121	2286132.56	360164.59	Картометрический	0,1	-
122	2286124.00	360166.03	Картометрический	0,1	-
123	2286093.06	360171.22	Картометрический	0,1	-
124	2286082.94	360175.11	Картометрический	0,1	-
125	2286045.25	360180.42	Картометрический	0,1	-
126	2286017.74	360187.50	Картометрический	0,1	-
127	2286011.36	360197.05	Картометрический	0,1	-
128	2286010.02	360206.06	Картометрический	0,1	-
129	2286005.31	360213.26	Картометрический	0,1	-
130	2286004.80	360214.53	Картометрический	0,1	-
131	2286004.65	360214.76	Картометрический	0,1	-
132	2285993.28	360203.78	Картометрический	0,1	-
133	2285969.25	360104.88	Картометрический	0,1	-
134	2285963.14	359997.45	Картометрический	0,1	-
135	2285982.59	360002.62	Картометрический	0,1	-
136	2285998.95	360005.08	Картометрический	0,1	-
137	2286029.36	360005.31	Картометрический	0,1	-
138	2286049.27	360001.94	Картометрический	0,1	-
139	2286066.93	359988.03	Картометрический	0,1	-
140	2286074.04	359974.05	Картометрический	0,1	-
141	2286083.53	359956.57	Картометрический	0,1	-
142	2286095.29	359936.22	Картометрический	0,1	-
143	2286106.06	359895.34	Картометрический	0,1	-
144	2286118.62	359858.62	Картометрический	0,1	-
145	2286125.28	359807.89	Картометрический	0,1	-
146	2286122.54	359776.80	Картометрический	0,1	-

## Раздел 2

### Сведения о местоположении границ объекта

Обозначение характерных точек границ	Координаты, м		Метод определения координат характерной точки	Средняя квадратическая погрешность положения характерной точки (Mf), м	Описание обозначения точки на местности (при наличии)
	X	Y			
1	2	3	4	5	6
147	2286141.56	359673.79	Картометрический	0,1	-
148	2286189.60	359495.03	Картометрический	0,1	-
149	2286069.81	359392.26	Картометрический	0,1	-
150	2286116.91	359195.48	Картометрический	0,1	-
151	2286115.93	359085.03	Картометрический	0,1	-
152	2286014.55	359023.16	Картометрический	0,1	-
1	2286102.61	358979.80	Картометрический	0,1	-

### 3. Сведения о характерных точках части (частей) границы объекта

Обозначение характерных точек границ	Координаты, м		Метод определения координат характерной точки	Средняя квадратическая погрешность положения характерной точки (Mf), м	Описание обозначения точки на местности (при наличии)
	X	Y			
1	2	3	4	5	6
-	-	-	-	-	-

## Раздел 3

Сведения о местоположении измененных (уточненных) границ объекта

1. Система координат -

2. Сведения о характерных точках границ объекта

Обозначение характерных точек границ	Существующие координаты, м		Измененные (уточненные) координаты, м		Метод определения координат характерной точки	Средняя квадратическая погрешность положения характерной точки (Mf), м	Описание обозначения точки на местности (при наличии)
	X	Y	X	Y			
1	2	3	4	5	6	7	8
-	-	-	-	-	-	-	

3. Сведения о характерных точках части (частей) границы объекта

Обозначение характерных точек границ	Существующие координаты, м		Измененные (уточненные) координаты, м		Метод определения координат характерной точки	Средняя квадратическая погрешность положения характерной точки (Mf), м	Описание обозначения точки на местности (при наличии)
	X	Y	X	Y			
1	2	3	4	5	6	7	8
-	-	-	-	-	-	-	

## Раздел 4

### План границ объекта



Масштаб 1:6500

Условные обозначения:

- - граница объекта, местоположение которого описано
- - границы муниципальных образований
- - границы зон с особыми условиями использования территорий
- - границы земельных участков по сведениям ЕГРН
- - поворотная точка границ объекта

Подпись \_\_\_\_\_ Дата « \_\_\_\_ » \_\_\_\_\_ 20\_\_ г.

Место для оттиска печати лица, составившего описание местоположения границ объекта



# ОПИСАНИЕ МЕСТОПОЛОЖЕНИЯ ГРАНИЦ

## д. Веселкино

(наименование объекта, местоположение границ которого описано (далее - объект))

### Раздел 1

#### Сведения об объекте

№ п/п	Характеристики объекта	Описание характеристик
1	2	3
1.	Местоположение объекта	Московская область, городской округ Зарайск
2.	Площадь объекта +/- величина погрешности определения площади (Р +/- Дельта Р)	188525 кв. м ± 152 кв. м
3.	Иные характеристики объекта	

## Раздел 2

### Сведения о местоположении границ объекта

1. Система координат МСК-50, зона 2

2. Сведения о характерных точках границ объекта

Обозначение характерных точек границ	Координаты, м		Метод определения координат характерной точки	Средняя квадратическая погрешность положения характерной точки (Мт), м	Описание обозначения точки на местности (при наличии)
	X	Y			
1	2	3	4	5	6
<b>Участок 1</b>					
1	2282232.40	344345.40	Картометрический	0,1	-
2	2282359.42	344476.21	Картометрический	0,1	-
3	2282358.54	344565.57	Картометрический	0,1	-
4	2282531.07	344864.49	Картометрический	0,1	-
5	2282602.59	344859.30	Картометрический	0,1	-
6	2282643.34	344852.46	Картометрический	0,1	-
7	2282749.78	344798.16	Картометрический	0,1	-
8	2282701.00	344713.64	Картометрический	0,1	-
9	2282664.25	344656.90	Картометрический	0,1	-
10	2282688.68	344551.57	Картометрический	0,1	-
11	2282749.83	344508.91	Картометрический	0,1	-
12	2282772.29	344479.36	Картометрический	0,1	-
13	2282759.29	344424.28	Картометрический	0,1	-
14	2282722.50	344373.48	Картометрический	0,1	-
15	2282611.67	344292.43	Картометрический	0,1	-
16	2282602.50	344284.74	Картометрический	0,1	-
17	2282606.81	344261.43	Картометрический	0,1	-
18	2282637.20	344197.48	Картометрический	0,1	-
19	2282625.69	344174.89	Картометрический	0,1	-
20	2282599.01	344179.70	Картометрический	0,1	-
21	2282469.20	344295.44	Картометрический	0,1	-
22	2282392.28	344344.89	Картометрический	0,1	-
23	2282368.96	344345.56	Картометрический	0,1	-
24	2282284.22	344314.94	Картометрический	0,1	-
25	2282246.68	344326.33	Картометрический	0,1	-
1	2282232.40	344345.40	Картометрический	0,1	-

## Раздел 2

Сведения о местоположении границ объекта

### 3. Сведения о характерных точках части (частей) границы объекта

Обозначение характерных точек границ	Координаты, м		Метод определения координат характерной точки	Средняя квадратическая погрешность положения характерной точки (M <sub>t</sub> ), м	Описание обозначения точки на местности (при наличии)
	X	Y			
1	2	3	4	5	6
-	-	-	-	-	-

## Раздел 3

Сведения о местоположении измененных (уточненных) границ объекта

1. Система координат -

2. Сведения о характерных точках границ объекта

Обозначение характерных точек границ	Существующие координаты, м		Измененные (уточненные) координаты, м		Метод определения координат характерной точки	Средняя квадратическая погрешность положения характерной точки (Mf), м	Описание обозначения точки на местности (при наличии)
	X	Y	X	Y			
1	2	3	4	5	6	7	8
-	-	-	-	-	-	-	

3. Сведения о характерных точках части (частей) границы объекта

Обозначение характерных точек границ	Существующие координаты, м		Измененные (уточненные) координаты, м		Метод определения координат характерной точки	Средняя квадратическая погрешность положения характерной точки (Mf), м	Описание обозначения точки на местности (при наличии)
	X	Y	X	Y			
1	2	3	4	5	6	7	8
-	-	-	-	-	-	-	

## Раздел 4

### План границ объекта



Масштаб 1:3500

Условные обозначения:

- - граница объекта, местоположение которого описано
- - границы муниципальных образований
- - границы зон с особыми условиями использования территорий
- - границы земельных участков по сведениям ЕГРН
- - поворотная точка границ объекта

Подпись \_\_\_\_\_ Дата « \_\_\_\_ » \_\_\_\_\_ 20\_\_ г.

Место для оттиска печати лица, составившего описание местоположения границ объекта

# ОПИСАНИЕ МЕСТОПОЛОЖЕНИЯ ГРАНИЦ

## д. Воронино

(наименование объекта, местоположение границ которого описано (далее - объект))

### Раздел 1

#### Сведения об объекте

№ п/п	Характеристики объекта	Описание характеристик
1	2	3
1.	Местоположение объекта	Московская область, городской округ Зарайск
2.	Площадь объекта +/- величина погрешности определения площади (Р +/- Дельта Р)	403845 кв. м ± 222 кв. м
3.	Иные характеристики объекта	

## Раздел 2

### Сведения о местоположении границ объекта

1. Система координат МСК-50, зона 2

2. Сведения о характерных точках границ объекта

Обозначение характерных точек границ	Координаты, м		Метод определения координат характерной точки	Средняя квадратическая погрешность положения характерной точки (Мг), м	Описание обозначения точки на местности (при наличии)
	X	Y			
1	2	3	4	5	6
<b>Участок 1</b>					
1	2277219.71	356322.60	Картометрический	0,1	-
2	2277225.87	356328.42	Картометрический	0,1	-
3	2277247.00	356328.74	Картометрический	0,1	-
4	2277252.10	356323.19	Картометрический	0,1	-
5	2277288.76	356323.86	Картометрический	0,1	-
6	2277349.02	356324.96	Картометрический	0,1	-
7	2277348.17	356332.44	Картометрический	0,1	-
8	2277366.27	356332.80	Картометрический	0,1	-
9	2277366.27	356332.81	Картометрический	0,1	-
10	2277366.05	356334.73	Картометрический	0,1	-
11	2277364.23	356336.58	Картометрический	0,1	-
12	2277365.65	356338.12	Картометрический	0,1	-
13	2277355.85	356422.52	Картометрический	0,1	-
14	2277345.24	356428.33	Картометрический	0,1	-
15	2277359.70	356455.89	Картометрический	0,1	-
16	2277373.61	356482.31	Картометрический	0,1	-
17	2277386.10	356506.22	Картометрический	0,1	-
18	2277378.25	356513.78	Картометрический	0,1	-
19	2277394.19	356531.41	Картометрический	0,1	-
20	2277397.63	356528.22	Картометрический	0,1	-
21	2277401.44	356535.48	Картометрический	0,1	-
22	2277399.51	356537.31	Картометрический	0,1	-
23	2277406.51	356545.16	Картометрический	0,1	-
24	2277445.76	356620.01	Картометрический	0,1	-
25	2277529.72	356702.05	Картометрический	0,1	-
26	2277538.17	356710.31	Картометрический	0,1	-

## Раздел 2

### Сведения о местоположении границ объекта

Обозначение характерных точек границ	Координаты, м		Метод определения координат характерной точки	Средняя квадратическая погрешность положения характерной точки (Mf), м	Описание обозначения точки на местности (при наличии)
	X	Y			
1	2	3	4	5	6
27	2277564.42	356717.82	Картометрический	0,1	-
28	2277578.90	356729.83	Картометрический	0,1	-
29	2277633.32	356770.22	Картометрический	0,1	-
30	2277670.22	356791.52	Картометрический	0,1	-
31	2277692.18	356804.66	Картометрический	0,1	-
32	2277693.68	356816.74	Картометрический	0,1	-
33	2277697.88	356829.01	Картометрический	0,1	-
34	2277709.10	356843.72	Картометрический	0,1	-
35	2277724.87	356860.19	Картометрический	0,1	-
36	2277714.10	356944.18	Картометрический	0,1	-
37	2277706.77	356989.79	Картометрический	0,1	-
38	2277706.13	357038.73	Картометрический	0,1	-
39	2277707.17	357042.25	Картометрический	0,1	-
40	2277711.57	357057.16	Картометрический	0,1	-
41	2277715.85	357071.65	Картометрический	0,1	-
42	2277718.72	357081.72	Картометрический	0,1	-
43	2277752.19	357070.56	Картометрический	0,1	-
44	2277761.66	357069.39	Картометрический	0,1	-
45	2277774.28	357080.07	Картометрический	0,1	-
46	2277808.22	357088.31	Картометрический	0,1	-
47	2277826.23	357081.56	Картометрический	0,1	-
48	2277825.66	357079.75	Картометрический	0,1	-
49	2277855.32	357069.12	Картометрический	0,1	-
50	2277897.95	357035.07	Картометрический	0,1	-
51	2277923.92	357025.51	Картометрический	0,1	-
52	2277923.22	357024.00	Картометрический	0,1	-
53	2277935.63	356935.29	Картометрический	0,1	-
54	2277938.00	356904.29	Картометрический	0,1	-
55	2277942.68	356826.67	Картометрический	0,1	-
56	2277890.37	356788.04	Картометрический	0,1	-



## Раздел 2

### Сведения о местоположении границ объекта

Обозначение характерных точек границ	Координаты, м		Метод определения координат характерной точки	Средняя квадратическая погрешность положения характерной точки (Mf), м	Описание обозначения точки на местности (при наличии)
	X	Y			
1	2	3	4	5	6
57	2277878.55	356725.93	Картометрический	0,1	-
58	2277886.07	356679.09	Картометрический	0,1	-
59	2277844.56	356676.73	Картометрический	0,1	-
60	2277841.61	356542.28	Картометрический	0,1	-
61	2277824.42	356464.29	Картометрический	0,1	-
62	2277790.80	356356.93	Картометрический	0,1	-
63	2277783.15	356317.26	Картометрический	0,1	-
64	2277776.14	356274.05	Картометрический	0,1	-
65	2277869.28	356273.46	Картометрический	0,1	-
66	2277785.16	356147.47	Картометрический	0,1	-
67	2277743.91	356018.30	Картометрический	0,1	-
68	2277697.85	355922.29	Картометрический	0,1	-
69	2277624.16	355978.66	Картометрический	0,1	-
70	2277608.30	355963.18	Картометрический	0,1	-
71	2277586.83	355942.22	Картометрический	0,1	-
72	2277563.79	355919.73	Картометрический	0,1	-
73	2277509.47	355978.50	Картометрический	0,1	-
74	2277497.91	355991.01	Картометрический	0,1	-
75	2277463.96	356027.74	Картометрический	0,1	-
76	2277430.01	356064.48	Картометрический	0,1	-
77	2277418.48	356076.98	Картометрический	0,1	-
78	2277381.55	356116.92	Картометрический	0,1	-
79	2277338.53	356163.46	Картометрический	0,1	-
80	2277327.69	356176.71	Картометрический	0,1	-
81	2277289.39	356216.24	Картометрический	0,1	-
82	2277261.14	356247.20	Картометрический	0,1	-
83	2277233.85	356276.73	Картометрический	0,1	-
84	2277232.17	356278.54	Картометрический	0,1	-
85	2277176.41	356321.80	Картометрический	0,1	-
1	2277219.71	356322.60	Картометрический	0,1	-

## Раздел 2

Сведения о местоположении границ объекта

### 3. Сведения о характерных точках части (частей) границы объекта

Обозначение характерных точек границ	Координаты, м		Метод определения координат характерной точки	Средняя квадратическая погрешность положения характерной точки (M <sub>t</sub> ), м	Описание обозначения точки на местности (при наличии)
	X	Y			
1	2	3	4	5	6
-	-	-	-	-	-

## Раздел 3

Сведения о местоположении измененных (уточненных) границ объекта

1. Система координат -

2. Сведения о характерных точках границ объекта

Обозначение характерных точек границ	Существующие координаты, м		Измененные (уточненные) координаты, м		Метод определения координат характерной точки	Средняя квадратическая погрешность положения характерной точки (Mf), м	Описание обозначения точки на местности (при наличии)
	X	Y	X	Y			
1	2	3	4	5	6	7	8
-	-	-	-	-	-	-	

3. Сведения о характерных точках части (частей) границы объекта

Обозначение характерных точек границ	Существующие координаты, м		Измененные (уточненные) координаты, м		Метод определения координат характерной точки	Средняя квадратическая погрешность положения характерной точки (Mf), м	Описание обозначения точки на местности (при наличии)
	X	Y	X	Y			
1	2	3	4	5	6	7	8
-	-	-	-	-	-	-	

## Раздел 4

### План границ объекта



Масштаб 1:6000

Условные обозначения:

- - граница объекта, местоположение которого описано
- - границы муниципальных образований
- - границы зон с особыми условиями использования территорий
- - границы земельных участков по сведениям ЕГРН
- - поворотная точка границ объекта

Подпись \_\_\_\_\_ Дата « \_\_\_\_ » \_\_\_\_\_ 20\_\_ г.

Место для оттиска печати лица, составившего описание местоположения границ объекта

# ОПИСАНИЕ МЕСТОПОЛОЖЕНИЯ ГРАНИЦ

## д. Гололобово

(наименование объекта, местоположение границ которого описано (далее - объект))

### Раздел 1

#### Сведения об объекте

№ п/п	Характеристики объекта	Описание характеристик
1	2	3
1.	Местоположение объекта	Московская область, городской округ Зарайск
2.	Площадь объекта +/- величина погрешности определения площади (Р +/- Дельта Р)	1476530 кв. м ± 425 кв. м
3.	Иные характеристики объекта	

## Раздел 2

### Сведения о местоположении границ объекта

1. Система координат МСК-50, зона 2

2. Сведения о характерных точках границ объекта

Обозначение характерных точек границ	Координаты, м		Метод определения координат характерной точки	Средняя квадратическая погрешность положения характерной точки (Мт), м	Описание обозначения точки на местности (при наличии)
	X	Y			
1	2	3	4	5	6
<b>Участок 1</b>					
1	2277792.74	358328.18	Картометрический	0,1	-
2	2277793.26	358323.45	Картометрический	0,1	-
3	2277834.71	358335.61	Картометрический	0,1	-
4	2277969.28	358382.04	Картометрический	0,1	-
5	2277990.85	358388.13	Картометрический	0,1	-
6	2278012.83	358355.54	Картометрический	0,1	-
7	2278024.90	358337.87	Картометрический	0,1	-
8	2278055.98	358292.83	Картометрический	0,1	-
9	2278088.89	358244.43	Картометрический	0,1	-
10	2278091.86	358241.74	Картометрический	0,1	-
11	2278170.01	358283.97	Картометрический	0,1	-
12	2278174.09	358286.18	Картометрический	0,1	-
13	2278293.58	358346.80	Картометрический	0,1	-
14	2278311.25	358369.20	Картометрический	0,1	-
15	2278365.83	358399.80	Картометрический	0,1	-
16	2278421.16	358430.69	Картометрический	0,1	-
17	2278431.37	358436.44	Картометрический	0,1	-
18	2278441.83	358452.07	Картометрический	0,1	-
19	2278623.99	358562.55	Картометрический	0,1	-
20	2278703.71	358669.04	Картометрический	0,1	-
21	2278794.35	358681.24	Картометрический	0,1	-
22	2278815.28	358732.93	Картометрический	0,1	-
23	2278839.35	358777.33	Картометрический	0,1	-
24	2278854.90	358767.49	Картометрический	0,1	-
25	2278870.44	358758.34	Картометрический	0,1	-
26	2278890.32	358752.81	Картометрический	0,1	-

## Раздел 2

### Сведения о местоположении границ объекта

Обозначение характерных точек границ	Координаты, м		Метод определения координат характерной точки	Средняя квадратическая погрешность положения характерной точки (Mf), м	Описание обозначения точки на местности (при наличии)
	X	Y			
1	2	3	4	5	6
27	2278914.85	358751.77	Картометрический	0,1	-
28	2278930.01	358757.82	Картометрический	0,1	-
29	2278949.02	358773.70	Картометрический	0,1	-
30	2278949.65	358774.44	Картометрический	0,1	-
31	2278950.38	358774.93	Картометрический	0,1	-
32	2278951.95	358775.97	Картометрический	0,1	-
33	2278971.80	358797.32	Картометрический	0,1	-
34	2278990.49	358809.27	Картометрический	0,1	-
35	2279022.46	358800.64	Картометрический	0,1	-
36	2279021.24	358789.76	Картометрический	0,1	-
37	2279015.72	358770.42	Картометрический	0,1	-
38	2279014.39	358757.42	Картометрический	0,1	-
39	2279018.71	358744.47	Картометрический	0,1	-
40	2279056.76	358691.00	Картометрический	0,1	-
41	2279054.70	358676.85	Картометрический	0,1	-
42	2279049.85	358666.49	Картометрический	0,1	-
43	2279049.51	358653.55	Картометрический	0,1	-
44	2279054.21	358639.81	Картометрический	0,1	-
45	2279065.79	358628.07	Картометрический	0,1	-
46	2279119.39	358587.60	Картометрический	0,1	-
47	2279135.81	358573.26	Картометрический	0,1	-
48	2279155.33	358560.32	Картометрический	0,1	-
49	2279178.20	358544.86	Картометрический	0,1	-
50	2279201.51	358525.01	Картометрический	0,1	-
51	2279170.71	358495.45	Картометрический	0,1	-
52	2279114.38	358489.86	Картометрический	0,1	-
53	2279047.15	358348.07	Картометрический	0,1	-
54	2278963.80	358198.33	Картометрический	0,1	-
55	2279241.85	357942.55	Картометрический	0,1	-
56	2279303.84	357884.07	Картометрический	0,1	-

## Раздел 2

### Сведения о местоположении границ объекта

Обозначение характерных точек границ	Координаты, м		Метод определения координат характерной точки	Средняя квадратическая погрешность положения характерной точки (Mf), м	Описание обозначения точки на местности (при наличии)
	X	Y			
1	2	3	4	5	6
57	2279180.54	357749.36	Картометрический	0,1	-
58	2278989.57	357525.07	Картометрический	0,1	-
59	2278715.84	357538.07	Картометрический	0,1	-
60	2278483.11	357557.51	Картометрический	0,1	-
61	2278423.50	357562.49	Картометрический	0,1	-
62	2278407.28	357561.35	Картометрический	0,1	-
63	2278395.12	357551.66	Картометрический	0,1	-
64	2278166.41	357584.01	Картометрический	0,1	-
65	2277900.61	357544.55	Картометрический	0,1	-
66	2277880.21	357541.52	Картометрический	0,1	-
67	2277829.26	357533.95	Картометрический	0,1	-
68	2277798.67	357529.41	Картометрический	0,1	-
69	2277768.07	357524.87	Картометрический	0,1	-
70	2277755.82	357523.05	Картометрический	0,1	-
71	2277738.10	357526.35	Картометрический	0,1	-
72	2277708.50	357531.85	Картометрический	0,1	-
73	2277678.89	357537.36	Картометрический	0,1	-
74	2277650.25	357542.69	Картометрический	0,1	-
75	2277645.33	357542.61	Картометрический	0,1	-
76	2277634.82	357649.84	Картометрический	0,1	-
77	2277651.73	357659.12	Картометрический	0,1	-
78	2277640.14	357660.74	Картометрический	0,1	-
79	2277618.78	357662.60	Картометрический	0,1	-
80	2277597.54	357662.78	Картометрический	0,1	-
81	2277574.06	357661.65	Картометрический	0,1	-
82	2277547.44	357660.04	Картометрический	0,1	-
83	2277499.12	357656.03	Картометрический	0,1	-
84	2277498.66	357656.00	Картометрический	0,1	-
85	2277458.85	357654.56	Картометрический	0,1	-
86	2277458.16	357654.56	Картометрический	0,1	-



## Раздел 2

### Сведения о местоположении границ объекта

Обозначение характерных точек границ	Координаты, м		Метод определения координат характерной точки	Средняя квадратическая погрешность положения характерной точки (Mf), м	Описание обозначения точки на местности (при наличии)
	X	Y			
1	2	3	4	5	6
87	2277422.95	357655.71	Картометрический	0,1	-
88	2277422.27	357655.76	Картометрический	0,1	-
89	2277404.28	357657.57	Картометрический	0,1	-
90	2277403.70	357657.65	Картометрический	0,1	-
91	2277388.77	357660.04	Картометрический	0,1	-
92	2277388.39	357660.11	Картометрический	0,1	-
93	2277371.17	357663.55	Картометрический	0,1	-
94	2277370.68	357663.66	Картометрический	0,1	-
95	2277315.78	357677.51	Картометрический	0,1	-
96	2277286.38	357684.15	Картометрический	0,1	-
97	2277259.79	357689.32	Картометрический	0,1	-
98	2277245.68	357691.06	Картометрический	0,1	-
99	2277233.32	357691.86	Картометрический	0,1	-
100	2277212.24	357690.48	Картометрический	0,1	-
101	2277155.28	357684.67	Картометрический	0,1	-
102	2277102.93	357678.36	Картометрический	0,1	-
103	2277102.61	357678.33	Картометрический	0,1	-
104	2277049.60	357673.64	Картометрический	0,1	-
105	2276992.68	357668.57	Картометрический	0,1	-
106	2276918.72	357661.78	Картометрический	0,1	-
107	2276918.66	357661.77	Картометрический	0,1	-
108	2276869.37	357657.57	Картометрический	0,1	-
109	2276810.22	357651.45	Картометрический	0,1	-
110	2276810.12	357651.44	Картометрический	0,1	-
111	2276753.67	357646.18	Картометрический	0,1	-
112	2276718.00	357642.74	Картометрический	0,1	-
113	2276717.91	357642.73	Картометрический	0,1	-
114	2276685.33	357639.86	Картометрический	0,1	-
115	2276685.18	357639.85	Картометрический	0,1	-
116	2276658.96	357637.93	Картометрический	0,1	-

## Раздел 2

### Сведения о местоположении границ объекта

Обозначение характерных точек границ	Координаты, м		Метод определения координат характерной точки	Средняя квадратическая погрешность положения характерной точки (Mf), м	Описание обозначения точки на местности (при наличии)
	X	Y			
1	2	3	4	5	6
117	2276657.71	357637.92	Картометрический	0,1	-
118	2276650.73	357638.28	Картометрический	0,1	-
119	2276645.76	357638.21	Картометрический	0,1	-
120	2276648.52	357658.25	Картометрический	0,1	-
121	2276650.76	357658.29	Картометрический	0,1	-
122	2276651.43	357658.27	Картометрический	0,1	-
123	2276658.13	357657.92	Картометрический	0,1	-
124	2276683.65	357659.79	Картометрический	0,1	-
125	2276716.12	357662.65	Картометрический	0,1	-
126	2276751.77	357666.09	Картометрический	0,1	-
127	2276808.21	357671.35	Картометрический	0,1	-
128	2276867.40	357677.47	Картометрический	0,1	-
129	2276867.58	357677.49	Картометрический	0,1	-
130	2276916.92	357681.69	Картометрический	0,1	-
131	2276990.86	357688.49	Картометрический	0,1	-
132	2277047.83	357693.56	Картометрический	0,1	-
133	2277100.69	357698.24	Картометрический	0,1	-
134	2277152.98	357704.53	Картометрический	0,1	-
135	2277153.16	357704.55	Картометрический	0,1	-
136	2277210.39	357710.39	Картометрический	0,1	-
137	2277210.75	357710.42	Картометрический	0,1	-
138	2277232.66	357711.86	Картометрический	0,1	-
139	2277233.96	357711.86	Картометрический	0,1	-
140	2277247.26	357711.00	Картометрический	0,1	-
141	2277247.84	357710.94	Картометрический	0,1	-
142	2277262.58	357709.12	Картометрический	0,1	-
143	2277263.26	357709.01	Картометрический	0,1	-
144	2277290.34	357703.75	Картометрический	0,1	-
145	2277290.64	357703.69	Картометрический	0,1	-
146	2277320.30	357696.99	Картометрический	0,1	-

## Раздел 2

### Сведения о местоположении границ объекта

Обозначение характерных точек границ	Координаты, м		Метод определения координат характерной точки	Средняя квадратическая погрешность положения характерной точки (Mf), м	Описание обозначения точки на местности (при наличии)
	X	Y			
1	2	3	4	5	6
147	2277320.55	357696.93	Картометрический	0,1	-
148	2277375.33	357683.12	Картометрический	0,1	-
149	2277392.12	357679.76	Картометрический	0,1	-
150	2277406.58	357677.44	Картометрический	0,1	-
151	2277423.94	357675.69	Картометрический	0,1	-
152	2277458.47	357674.56	Картометрический	0,1	-
153	2277485.88	357675.55	Картометрический	0,1	-
154	2277497.70	357675.98	Картометрический	0,1	-
155	2277505.87	357676.66	Картометрический	0,1	-
156	2277545.89	357679.98	Картометрический	0,1	-
157	2277546.11	357679.99	Картометрический	0,1	-
158	2277572.91	357681.62	Картометрический	0,1	-
159	2277573.03	357681.63	Картометрический	0,1	-
160	2277596.86	357682.77	Картометрический	0,1	-
161	2277597.43	357682.79	Картометрический	0,1	-
162	2277619.34	357682.59	Картометрический	0,1	-
163	2277620.12	357682.56	Картометрический	0,1	-
164	2277642.13	357680.64	Картометрический	0,1	-
165	2277642.65	357680.59	Картометрический	0,1	-
166	2277663.22	357677.71	Картометрический	0,1	-
167	2277663.34	357677.70	Картометрический	0,1	-
168	2277666.62	357696.48	Картометрический	0,1	-
169	2277686.25	357737.24	Картометрический	0,1	-
170	2277672.42	357777.02	Картометрический	0,1	-
171	2277637.67	357889.15	Картометрический	0,1	-
172	2277598.65	357992.33	Картометрический	0,1	-
173	2277591.77	358008.64	Картометрический	0,1	-
174	2277580.03	358065.65	Картометрический	0,1	-
175	2277574.51	358084.60	Картометрический	0,1	-
176	2277548.44	358116.19	Картометрический	0,1	-

## Раздел 2

### Сведения о местоположении границ объекта

Обозначение характерных точек границ	Координаты, м		Метод определения координат характерной точки	Средняя квадратическая погрешность положения характерной точки (Mf), м	Описание обозначения точки на местности (при наличии)
	X	Y			
1	2	3	4	5	6
177	2277522.37	358183.71	Картометрический	0,1	-
178	2277491.43	358244.65	Картометрический	0,1	-
179	2277565.26	358246.51	Картометрический	0,1	-
180	2277575.01	358264.51	Картометрический	0,1	-
181	2277575.76	358328.51	Картометрический	0,1	-
182	2277571.26	358402.51	Картометрический	0,1	-
183	2277569.76	358439.02	Картометрический	0,1	-
184	2277564.26	358452.52	Картометрический	0,1	-
185	2277552.26	358467.51	Картометрический	0,1	-
186	2277521.52	358491.51	Картометрический	0,1	-
187	2277503.51	358511.01	Картометрический	0,1	-
188	2277494.51	358532.02	Картометрический	0,1	-
189	2277482.26	358552.51	Картометрический	0,1	-
190	2277471.48	358561.99	Картометрический	0,1	-
191	2277508.36	358560.41	Картометрический	0,1	-
192	2277571.04	358557.84	Картометрический	0,1	-
193	2277597.57	358557.15	Картометрический	0,1	-
194	2277632.49	358557.43	Картометрический	0,1	-
195	2277648.57	358558.13	Картометрический	0,1	-
196	2277667.65	358559.54	Картометрический	0,1	-
197	2277680.35	358560.95	Картометрический	0,1	-
198	2277710.28	358564.68	Картометрический	0,1	-
199	2277738.96	358569.69	Картометрический	0,1	-
200	2277741.75	358570.27	Картометрический	0,1	-
201	2277761.36	358574.31	Картометрический	0,1	-
202	2277764.50	358553.48	Картометрический	0,1	-
203	2277762.66	358553.39	Картометрический	0,1	-
204	2277772.29	358496.74	Картометрический	0,1	-
205	2277773.20	358489.10	Картометрический	0,1	-
206	2277777.60	358454.52	Картометрический	0,1	-

## Раздел 2

### Сведения о местоположении границ объекта

Обозначение характерных точек границ	Координаты, м		Метод определения координат характерной точки	Средняя квадратическая погрешность положения характерной точки (Mf), м	Описание обозначения точки на местности (при наличии)
	X	Y			
1	2	3	4	5	6
207	2277781.04	358428.32	Картометрический	0,1	-
208	2277781.05	358428.24	Картометрический	0,1	-
209	2277785.45	358392.64	Картометрический	0,1	-
210	2277789.67	358356.99	Картометрический	0,1	-
211	2277789.68	358356.88	Картометрический	0,1	-
1	2277792.74	358328.18	Картометрический	0,1	-

### 3. Сведения о характерных точках части (частей) границы объекта

Обозначение характерных точек границ	Координаты, м		Метод определения координат характерной точки	Средняя квадратическая погрешность положения характерной точки (Mf), м	Описание обозначения точки на местности (при наличии)
	X	Y			
1	2	3	4	5	6
-	-	-	-	-	-

## Раздел 3

Сведения о местоположении измененных (уточненных) границ объекта

1. Система координат -

2. Сведения о характерных точках границ объекта

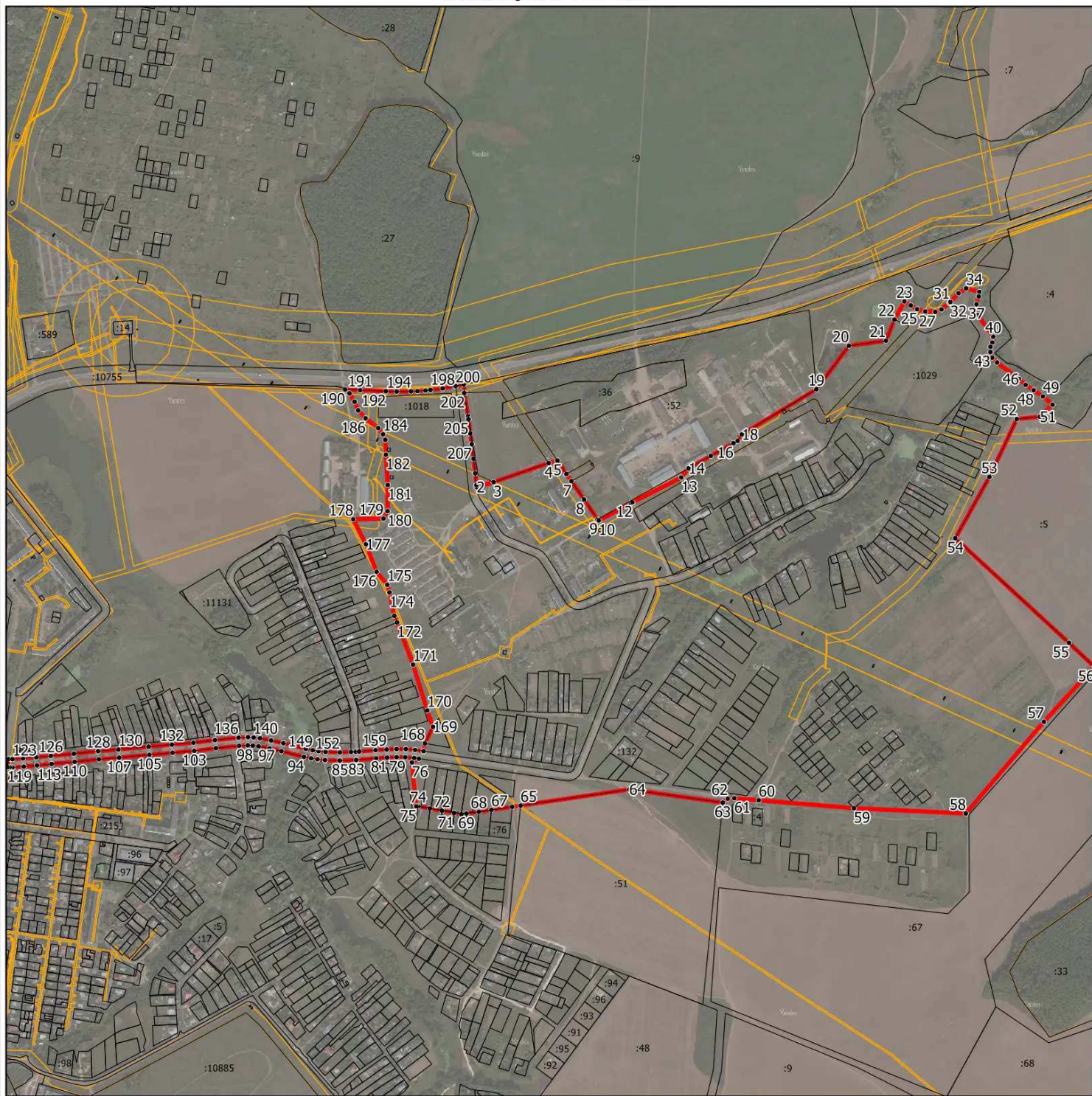
Обозначение характерных точек границ	Существующие координаты, м		Измененные (уточненные) координаты, м		Метод определения координат характерной точки	Средняя квадратическая погрешность положения характерной точки (Mf), м	Описание обозначения точки на местности (при наличии)
	X	Y	X	Y			
1	2	3	4	5	6	7	8
-	-	-	-	-	-	-	

3. Сведения о характерных точках части (частей) границы объекта

Обозначение характерных точек границ	Существующие координаты, м		Измененные (уточненные) координаты, м		Метод определения координат характерной точки	Средняя квадратическая погрешность положения характерной точки (Mf), м	Описание обозначения точки на местности (при наличии)
	X	Y	X	Y			
1	2	3	4	5	6	7	8
-	-	-	-	-	-	-	

## Раздел 4

### План границ объекта



Масштаб 1:13000

Условные обозначения:

- - граница объекта, местоположение которого описано
- - границы муниципальных образований
- - границы зон с особыми условиями использования территорий
- - границы земельных участков по сведениям ЕГРН
- - поворотная точка границ объекта

Подпись \_\_\_\_\_ Дата « \_\_\_\_\_ » \_\_\_\_\_ 20\_\_ г.

Место для оттиска печати лица, составившего описание местоположения границ объекта

# ОПИСАНИЕ МЕСТОПОЛОЖЕНИЯ ГРАНИЦ

## д. Гремячево

(наименование объекта, местоположение границ которого описано (далее - объект))

### Раздел 1

#### Сведения об объекте

№ п/п	Характеристики объекта	Описание характеристик
1	2	3
1.	Местоположение объекта	Московская область, городской округ Зарайск
2.	Площадь объекта +/- величина погрешности определения площади (Р +/- Дельта Р)	420180 кв. м ± 227 кв. м
3.	Иные характеристики объекта	



## Раздел 2

### Сведения о местоположении границ объекта

1. Система координат МСК-50, зона 2

2. Сведения о характерных точках границ объекта

Обозначение характерных точек границ	Координаты, м		Метод определения координат характерной точки	Средняя квадратическая погрешность положения характерной точки (Мг), м	Описание обозначения точки на местности (при наличии)
	X	Y			
1	2	3	4	5	6
<b>Участок 1</b>					
1	2256193.90	356718.36	Картометрический	0,1	-
2	2256189.85	356718.65	Картометрический	0,1	-
3	2256188.57	356702.49	Картометрический	0,1	-
4	2256183.28	356690.30	Картометрический	0,1	-
5	2256195.74	356621.84	Картометрический	0,1	-
6	2256199.49	356617.87	Картометрический	0,1	-
7	2256205.11	356615.67	Картометрический	0,1	-
8	2256252.37	356623.25	Картометрический	0,1	-
9	2256270.14	356626.37	Картометрический	0,1	-
10	2256288.91	356626.89	Картометрический	0,1	-
11	2256298.80	356622.23	Картометрический	0,1	-
12	2256305.59	356613.67	Картометрический	0,1	-
13	2256305.18	356603.20	Картометрический	0,1	-
14	2256298.95	356591.49	Картометрический	0,1	-
15	2256283.69	356578.85	Картометрический	0,1	-
16	2256270.74	356569.88	Картометрический	0,1	-
17	2256265.67	356563.57	Картометрический	0,1	-
18	2256262.84	356556.51	Картометрический	0,1	-
19	2256291.38	356488.92	Картометрический	0,1	-
20	2256295.65	356474.67	Картометрический	0,1	-
21	2256301.65	356435.45	Картометрический	0,1	-
22	2256299.49	356409.91	Картометрический	0,1	-
23	2256286.99	356379.45	Картометрический	0,1	-
24	2256282.19	356367.74	Картометрический	0,1	-
25	2256263.70	356372.96	Картометрический	0,1	-
26	2256215.84	356383.14	Картометрический	0,1	-

## Раздел 2

### Сведения о местоположении границ объекта

Обозначение характерных точек границ	Координаты, м		Метод определения координат характерной точки	Средняя квадратическая погрешность положения характерной точки (Mf), м	Описание обозначения точки на местности (при наличии)
	X	Y			
1	2	3	4	5	6
27	2256186.09	356385.35	Картометрический	0,1	-
28	2256185.37	356368.10	Картометрический	0,1	-
29	2256191.31	356298.38	Картометрический	0,1	-
30	2256187.24	356285.40	Картометрический	0,1	-
31	2256179.88	356276.96	Картометрический	0,1	-
32	2256148.13	356248.22	Картометрический	0,1	-
33	2256124.87	356221.14	Картометрический	0,1	-
34	2256108.80	356194.57	Картометрический	0,1	-
35	2256097.09	356166.27	Картометрический	0,1	-
36	2256096.32	356156.54	Картометрический	0,1	-
37	2256098.93	356147.54	Картометрический	0,1	-
38	2256103.68	356141.85	Картометрический	0,1	-
39	2256109.99	356137.53	Картометрический	0,1	-
40	2256145.76	356119.74	Картометрический	0,1	-
41	2256182.86	356093.90	Картометрический	0,1	-
42	2256197.29	356064.21	Картометрический	0,1	-
43	2256204.69	356053.73	Картометрический	0,1	-
44	2256221.10	355909.10	Картометрический	0,1	-
45	2256220.16	355901.36	Картометрический	0,1	-
46	2256232.18	355889.59	Картометрический	0,1	-
47	2256249.20	355876.03	Картометрический	0,1	-
48	2256290.42	355855.12	Картометрический	0,1	-
49	2256305.14	355860.76	Картометрический	0,1	-
50	2256323.94	355871.60	Картометрический	0,1	-
51	2256402.10	355930.23	Картометрический	0,1	-
52	2256415.39	355929.90	Картометрический	0,1	-
53	2256485.98	355913.40	Картометрический	0,1	-
54	2256598.46	355909.11	Картометрический	0,1	-
55	2256670.33	355938.47	Картометрический	0,1	-
56	2256671.00	355950.03	Картометрический	0,1	-

## Раздел 2

### Сведения о местоположении границ объекта

Обозначение характерных точек границ	Координаты, м		Метод определения координат характерной точки	Средняя квадратическая погрешность положения характерной точки (Mf), м	Описание обозначения точки на местности (при наличии)
	X	Y			
1	2	3	4	5	6
57	2256670.62	355950.78	Картометрический	0,1	-
58	2256664.13	355963.27	Картометрический	0,1	-
59	2256545.52	356099.98	Картометрический	0,1	-
60	2256520.94	356125.45	Картометрический	0,1	-
61	2256502.61	356144.44	Картометрический	0,1	-
62	2256546.38	356186.66	Картометрический	0,1	-
63	2256592.02	356230.63	Картометрический	0,1	-
64	2256612.30	356246.03	Картометрический	0,1	-
65	2256629.47	356254.06	Картометрический	0,1	-
66	2256661.48	356262.82	Картометрический	0,1	-
67	2256690.53	356265.95	Картометрический	0,1	-
68	2256706.05	356275.06	Картометрический	0,1	-
69	2256746.86	356314.40	Картометрический	0,1	-
70	2256767.97	356358.77	Картометрический	0,1	-
71	2256773.59	356406.24	Картометрический	0,1	-
72	2256790.91	356480.00	Картометрический	0,1	-
73	2256813.17	356510.41	Картометрический	0,1	-
74	2256820.73	356520.75	Картометрический	0,1	-
75	2256844.52	356531.26	Картометрический	0,1	-
76	2256892.05	356537.44	Картометрический	0,1	-
77	2256897.94	356545.71	Картометрический	0,1	-
78	2256894.73	356556.54	Картометрический	0,1	-
79	2256869.71	356604.01	Картометрический	0,1	-
80	2256785.51	356684.52	Картометрический	0,1	-
81	2256764.23	356702.24	Картометрический	0,1	-
82	2256747.84	356708.69	Картометрический	0,1	-
83	2256677.20	356701.02	Картометрический	0,1	-
84	2256660.67	356705.00	Картометрический	0,1	-
85	2256660.46	356702.84	Картометрический	0,1	-
86	2256657.71	356703.41	Картометрический	0,1	-

## Раздел 2

### Сведения о местоположении границ объекта

Обозначение характерных точек границ	Координаты, м		Метод определения координат характерной точки	Средняя квадратическая погрешность положения характерной точки (Mf), м	Описание обозначения точки на местности (при наличии)
	X	Y			
1	2	3	4	5	6
87	2256653.56	356688.24	Картометрический	0,1	-
88	2256640.02	356691.94	Картометрический	0,1	-
89	2256641.87	356698.69	Картометрический	0,1	-
90	2256568.16	356714.25	Картометрический	0,1	-
91	2256498.57	356727.07	Картометрический	0,1	-
92	2256388.72	356754.53	Картометрический	0,1	-
93	2256341.11	356775.60	Картометрический	0,1	-
94	2256306.33	356807.62	Картометрический	0,1	-
95	2256299.77	356814.72	Картометрический	0,1	-
96	2256291.29	356821.39	Картометрический	0,1	-
97	2256291.25	356825.94	Картометрический	0,1	-
98	2256258.69	356844.18	Картометрический	0,1	-
99	2256236.56	356852.40	Картометрический	0,1	-
100	2256223.33	356852.25	Картометрический	0,1	-
101	2256225.06	356844.11	Картометрический	0,1	-
102	2256223.24	356822.15	Картометрический	0,1	-
103	2256216.83	356774.56	Картометрический	0,1	-
104	2256211.35	356746.17	Картометрический	0,1	-
105	2256209.51	356727.87	Картометрический	0,1	-
106	2256207.68	356715.04	Картометрический	0,1	-
107	2256207.67	356715.04	Картометрический	0,1	-
108	2256194.86	356715.97	Картометрический	0,1	-
1	2256193.90	356718.36	Картометрический	0,1	-

## Раздел 2

Сведения о местоположении границ объекта

### 3. Сведения о характерных точках части (частей) границы объекта

Обозначение характерных точек границ	Координаты, м		Метод определения координат характерной точки	Средняя квадратическая погрешность положения характерной точки (M <sub>t</sub> ), м	Описание обозначения точки на местности (при наличии)
	X	Y			
1	2	3	4	5	6
-	-	-	-	-	-

## Раздел 3

Сведения о местоположении измененных (уточненных) границ объекта

1. Система координат -

2. Сведения о характерных точках границ объекта

Обозначение характерных точек границ	Существующие координаты, м		Измененные (уточненные) координаты, м		Метод определения координат характерной точки	Средняя квадратическая погрешность положения характерной точки (Mf), м	Описание обозначения точки на местности (при наличии)
	X	Y	X	Y			
1	2	3	4	5	6	7	8
-	-	-	-	-	-	-	

3. Сведения о характерных точках части (частей) границы объекта

Обозначение характерных точек границ	Существующие координаты, м		Измененные (уточненные) координаты, м		Метод определения координат характерной точки	Средняя квадратическая погрешность положения характерной точки (Mf), м	Описание обозначения точки на местности (при наличии)
	X	Y	X	Y			
1	2	3	4	5	6	7	8
-	-	-	-	-	-	-	

## Раздел 4

### План границ объекта



Масштаб 1:5000

Условные обозначения:

- - граница объекта, местоположение которого описано
- - границы муниципальных образований
- - границы зон с особыми условиями использования территорий
- - границы земельных участков по сведениям ЕГРН
- - поворотная точка границ объекта

Подпись \_\_\_\_\_ Дата « \_\_\_\_ » \_\_\_\_\_ 20\_\_ г.

Место для оттиска печати лица, составившего описание местоположения границ объекта

# ОПИСАНИЕ МЕСТОПОЛОЖЕНИЯ ГРАНИЦ

д. Давыдово

(наименование объекта, местоположение границ которого описано (далее - объект))

## Раздел 1

### Сведения об объекте

№ п/п	Характеристики объекта	Описание характеристик
1	2	3
1.	Местоположение объекта	Московская область, городской округ Зарайск
2.	Площадь объекта +/- величина погрешности определения площади (Р +/- Дельта Р)	215591 кв. м ± 163 кв. м
3.	Иные характеристики объекта	



## Раздел 2

### Сведения о местоположении границ объекта

1. Система координат МСК-50, зона 2

2. Сведения о характерных точках границ объекта

Обозначение характерных точек границ	Координаты, м		Метод определения координат характерной точки	Средняя квадратическая погрешность положения характерной точки (Мт), м	Описание обозначения точки на местности (при наличии)
	X	Y			
1	2	3	4	5	6
<b>Участок 1</b>					
1	2290499.14	349021.66	Картометрический	0,1	-
2	2290569.49	348935.77	Картометрический	0,1	-
3	2290599.52	348971.93	Картометрический	0,1	-
4	2290557.88	349029.62	Картометрический	0,1	-
5	2290599.99	349079.52	Картометрический	0,1	-
6	2290634.23	349058.53	Картометрический	0,1	-
7	2290659.08	349130.98	Картометрический	0,1	-
8	2290649.82	349130.40	Картометрический	0,1	-
9	2290632.09	349129.30	Картометрический	0,1	-
10	2290632.10	349129.34	Картометрический	0,1	-
11	2290660.37	349189.14	Картометрический	0,1	-
12	2290655.60	349239.78	Картометрический	0,1	-
13	2290642.14	349272.72	Картометрический	0,1	-
14	2290681.69	349297.34	Картометрический	0,1	-
15	2290696.19	349431.94	Картометрический	0,1	-
16	2290719.89	349513.74	Картометрический	0,1	-
17	2290723.81	349584.27	Картометрический	0,1	-
18	2290888.10	349584.39	Картометрический	0,1	-
19	2290888.42	349495.27	Картометрический	0,1	-
20	2290803.82	349436.49	Картометрический	0,1	-
21	2290807.02	349434.36	Картометрический	0,1	-
22	2290805.13	349423.64	Картометрический	0,1	-
23	2290812.49	349408.91	Картометрический	0,1	-
24	2290845.06	349387.29	Картометрический	0,1	-
25	2290845.06	349379.26	Картометрический	0,1	-
26	2290865.11	349377.26	Картометрический	0,1	-

## Раздел 2

### Сведения о местоположении границ объекта

Обозначение характерных точек границ	Координаты, м		Метод определения координат характерной точки	Средняя квадратическая погрешность положения характерной точки (Mf), м	Описание обозначения точки на местности (при наличии)
	X	Y			
1	2	3	4	5	6
27	2290935.35	349393.31	Картометрический	0,1	-
28	2290955.41	349389.30	Картометрический	0,1	-
29	2290959.42	349353.19	Картометрический	0,1	-
30	2290953.41	349315.04	Картометрический	0,1	-
31	2290964.12	349310.17	Картометрический	0,1	-
32	2290965.71	349255.37	Картометрический	0,1	-
33	2290934.83	349248.55	Картометрический	0,1	-
34	2290932.89	349242.74	Картометрический	0,1	-
35	2290923.41	349246.02	Картометрический	0,1	-
36	2290919.03	349245.05	Картометрический	0,1	-
37	2290910.83	349211.00	Картометрический	0,1	-
38	2290853.66	349004.22	Картометрический	0,1	-
39	2290792.98	348907.15	Картометрический	0,1	-
40	2290756.33	348871.61	Картометрический	0,1	-
41	2290720.45	348840.58	Картометрический	0,1	-
42	2290666.60	348788.05	Картометрический	0,1	-
43	2290638.35	348767.95	Картометрический	0,1	-
44	2290604.36	348750.96	Картометрический	0,1	-
45	2290570.39	348748.84	Картометрический	0,1	-
46	2290551.33	348745.48	Картометрический	0,1	-
47	2290546.37	348747.46	Картометрический	0,1	-
48	2290467.21	348758.18	Картометрический	0,1	-
49	2290430.88	348779.38	Картометрический	0,1	-
50	2290343.01	348888.15	Картометрический	0,1	-
51	2290344.91	348889.60	Картометрический	0,1	-
52	2290456.95	348974.29	Картометрический	0,1	-
1	2290499.14	349021.66	Картометрический	0,1	-

## Раздел 2

Сведения о местоположении границ объекта

### 3. Сведения о характерных точках части (частей) границы объекта

Обозначение характерных точек границ	Координаты, м		Метод определения координат характерной точки	Средняя квадратическая погрешность положения характерной точки (M <sub>t</sub> ), м	Описание обозначения точки на местности (при наличии)
	X	Y			
1	2	3	4	5	6
-	-	-	-	-	-

## Раздел 3

Сведения о местоположении измененных (уточненных) границ объекта

1. Система координат -

2. Сведения о характерных точках границ объекта

Обозначение характерных точек границ	Существующие координаты, м		Измененные (уточненные) координаты, м		Метод определения координат характерной точки	Средняя квадратическая погрешность положения характерной точки (Mf), м	Описание обозначения точки на местности (при наличии)
	X	Y	X	Y			
1	2	3	4	5	6	7	8
-	-	-	-	-	-	-	

3. Сведения о характерных точках части (частей) границы объекта

Обозначение характерных точек границ	Существующие координаты, м		Измененные (уточненные) координаты, м		Метод определения координат характерной точки	Средняя квадратическая погрешность положения характерной точки (Mf), м	Описание обозначения точки на местности (при наличии)
	X	Y	X	Y			
1	2	3	4	5	6	7	8
-	-	-	-	-	-	-	

## Раздел 4

### План границ объекта



Масштаб 1:4500

Условные обозначения:

- - граница объекта, местоположение которого описано
- - границы муниципальных образований
- - границы зон с особыми условиями использования территорий
- - границы земельных участков по сведениям ЕГРН
- - поворотная точка границ объекта

Подпись \_\_\_\_\_ Дата « \_\_\_\_ » \_\_\_\_\_ 20\_\_ г.

Место для оттиска печати лица, составившего описание местоположения границ объекта

# ОПИСАНИЕ МЕСТОПОЛОЖЕНИЯ ГРАНИЦ

д. Даровое

(наименование объекта, местоположение границ которого описано (далее - объект))

## Раздел 1

### Сведения об объекте

№ п/п	Характеристики объекта	Описание характеристик
1	2	3
1.	Местоположение объекта	Московская область, городской округ Зарайск
2.	Площадь объекта +/- величина погрешности определения площади (Р +/- Дельта Р)	173483 кв. м ± 146 кв. м
3.	Иные характеристики объекта	

## Раздел 2

### Сведения о местоположении границ объекта

1. Система координат МСК-50, зона 2

2. Сведения о характерных точках границ объекта

Обозначение характерных точек границ	Координаты, м		Метод определения координат характерной точки	Средняя квадратическая погрешность положения характерной точки (Мг), м	Описание обозначения точки на местности (при наличии)
	X	Y			
1	2	3	4	5	6
<b>Участок 1</b>					
1	2266961.86	349678.64	Картометрический	0,1	-
2	2266956.35	349703.86	Картометрический	0,1	-
3	2266961.37	349719.13	Картометрический	0,1	-
4	2266957.18	349758.98	Картометрический	0,1	-
5	2266945.68	349778.49	Картометрический	0,1	-
6	2266931.06	349803.28	Картометрический	0,1	-
7	2266914.63	349826.19	Картометрический	0,1	-
8	2266896.26	349866.31	Картометрический	0,1	-
9	2266893.90	349882.99	Картометрический	0,1	-
10	2266894.37	349939.46	Картометрический	0,1	-
11	2266897.78	349953.89	Картометрический	0,1	-
12	2266896.93	349990.66	Картометрический	0,1	-
13	2266892.97	350013.29	Картометрический	0,1	-
14	2266891.81	350044.46	Картометрический	0,1	-
15	2266891.90	350088.08	Картометрический	0,1	-
16	2266866.62	350079.19	Картометрический	0,1	-
17	2266840.40	350072.18	Картометрический	0,1	-
18	2266818.16	350065.16	Картометрический	0,1	-
19	2266793.12	350059.31	Картометрический	0,1	-
20	2266779.54	350059.55	Картометрический	0,1	-
21	2266760.11	350060.48	Картометрический	0,1	-
22	2266758.15	350059.92	Картометрический	0,1	-
23	2266757.41	350075.50	Картометрический	0,1	-
24	2266756.73	350093.95	Картометрический	0,1	-
25	2266756.62	350106.35	Картометрический	0,1	-
26	2266752.81	350106.99	Картометрический	0,1	-

## Раздел 2

### Сведения о местоположении границ объекта

Обозначение характерных точек границ	Координаты, м		Метод определения координат характерной точки	Средняя квадратическая погрешность положения характерной точки (Mf), м	Описание обозначения точки на местности (при наличии)
	X	Y			
1	2	3	4	5	6
27	2266752.35	350115.31	Картометрический	0,1	-
28	2266751.19	350137.06	Картометрический	0,1	-
29	2266756.60	350139.15	Картометрический	0,1	-
30	2266756.60	350139.25	Картометрический	0,1	-
31	2266736.73	350135.00	Картометрический	0,1	-
32	2266736.88	350130.52	Картометрический	0,1	-
33	2266736.59	350110.54	Картометрический	0,1	-
34	2266736.59	350110.30	Картометрический	0,1	-
35	2266736.65	350104.04	Картометрический	0,1	-
36	2266735.00	350103.82	Картометрический	0,1	-
37	2266732.04	350106.33	Картометрический	0,1	-
38	2266700.34	350097.52	Картометрический	0,1	-
39	2266686.36	350094.43	Картометрический	0,1	-
40	2266672.02	350090.65	Картометрический	0,1	-
41	2266658.02	350082.20	Картометрический	0,1	-
42	2266648.70	350073.76	Картометрический	0,1	-
43	2266634.06	350064.68	Картометрический	0,1	-
44	2266629.68	350063.87	Картометрический	0,1	-
45	2266614.45	350062.35	Картометрический	0,1	-
46	2266608.50	350062.09	Картометрический	0,1	-
47	2266592.90	350062.04	Картометрический	0,1	-
48	2266585.83	350060.93	Картометрический	0,1	-
49	2266573.19	350060.93	Картометрический	0,1	-
50	2266556.07	350062.40	Картометрический	0,1	-
51	2266549.40	350063.08	Картометрический	0,1	-
52	2266542.39	350064.08	Картометрический	0,1	-
53	2266535.65	350065.05	Картометрический	0,1	-
54	2266523.18	350066.56	Картометрический	0,1	-
55	2266512.10	350066.68	Картометрический	0,1	-
56	2266502.74	350065.71	Картометрический	0,1	-



## Раздел 2

### Сведения о местоположении границ объекта

Обозначение характерных точек границ	Координаты, м		Метод определения координат характерной точки	Средняя квадратическая погрешность положения характерной точки (Mf), м	Описание обозначения точки на местности (при наличии)
	X	Y			
1	2	3	4	5	6
57	2266500.46	350064.65	Картометрический	0,1	-
58	2266452.69	350068.90	Картометрический	0,1	-
59	2266445.93	350070.20	Картометрический	0,1	-
60	2266442.62	350069.80	Картометрический	0,1	-
61	2266434.02	350070.56	Картометрический	0,1	-
62	2266433.99	350068.74	Картометрический	0,1	-
63	2266428.94	350068.12	Картометрический	0,1	-
64	2266415.85	350067.60	Картометрический	0,1	-
65	2266416.80	350052.17	Картометрический	0,1	-
66	2266418.69	350023.44	Картометрический	0,1	-
67	2266409.22	350014.84	Картометрический	0,1	-
68	2266404.43	350009.52	Картометрический	0,1	-
69	2266403.36	349996.37	Картометрический	0,1	-
70	2266409.48	349971.11	Картометрический	0,1	-
71	2266426.81	349924.58	Картометрический	0,1	-
72	2266436.20	349900.45	Картометрический	0,1	-
73	2266439.11	349884.86	Картометрический	0,1	-
74	2266438.05	349867.93	Картометрический	0,1	-
75	2266434.75	349847.63	Картометрический	0,1	-
76	2266440.98	349809.41	Картометрический	0,1	-
77	2266460.77	349773.09	Картометрический	0,1	-
78	2266475.50	349739.91	Картометрический	0,1	-
79	2266485.41	349712.82	Картометрический	0,1	-
80	2266494.13	349704.29	Картометрический	0,1	-
81	2266506.20	349700.05	Картометрический	0,1	-
82	2266523.28	349696.95	Картометрический	0,1	-
83	2266553.03	349694.00	Картометрический	0,1	-
84	2266572.23	349694.89	Картометрический	0,1	-
85	2266595.61	349701.19	Картометрический	0,1	-
86	2266610.61	349706.34	Картометрический	0,1	-

## Раздел 2

### Сведения о местоположении границ объекта

Обозначение характерных точек границ	Координаты, м		Метод определения координат характерной точки	Средняя квадратическая погрешность положения характерной точки (Mf), м	Описание обозначения точки на местности (при наличии)
	X	Y			
1	2	3	4	5	6
87	2266632.78	349709.79	Картометрический	0,1	-
88	2266654.96	349707.12	Картометрический	0,1	-
89	2266687.45	349709.58	Картометрический	0,1	-
90	2266707.79	349707.62	Картометрический	0,1	-
91	2266712.89	349709.15	Картометрический	0,1	-
92	2266711.86	349648.97	Картометрический	0,1	-
93	2266721.77	349649.86	Картометрический	0,1	-
94	2266910.94	349666.88	Картометрический	0,1	-
1	2266961.86	349678.64	Картометрический	0,1	-
95	2266502.05	350051.99	Картометрический	0,1	-
96	2266632.77	350051.71	Картометрический	0,1	-
97	2266678.80	350091.53	Картометрический	0,1	-
98	2266728.93	350086.42	Картометрический	0,1	-
99	2266725.21	350011.08	Картометрический	0,1	-
100	2266673.76	350018.83	Картометрический	0,1	-
101	2266618.47	349986.90	Картометрический	0,1	-
102	2266624.34	349980.03	Картометрический	0,1	-
103	2266598.49	349969.29	Картометрический	0,1	-
104	2266585.83	349967.00	Картометрический	0,1	-
105	2266580.13	349961.07	Картометрический	0,1	-
106	2266576.34	349969.98	Картометрический	0,1	-
107	2266581.91	349978.00	Картометрический	0,1	-
108	2266582.04	349978.15	Картометрический	0,1	-
109	2266588.65	349985.31	Картометрический	0,1	-
110	2266589.90	349994.67	Картометрический	0,1	-
111	2266583.24	350000.84	Картометрический	0,1	-
112	2266569.57	349998.35	Картометрический	0,1	-
113	2266556.41	350001.71	Картометрический	0,1	-
114	2266550.74	350006.03	Картометрический	0,1	-
115	2266544.82	350006.82	Картометрический	0,1	-

## Раздел 2

### Сведения о местоположении границ объекта

Обозначение характерных точек границ	Координаты, м		Метод определения координат характерной точки	Средняя квадратическая погрешность положения характерной точки (Mf), м	Описание обозначения точки на местности (при наличии)
	X	Y			
1	2	3	4	5	6
116	2266541.97	350003.34	Картометрический	0,1	-
117	2266538.95	349997.27	Картометрический	0,1	-
118	2266538.92	349997.22	Картометрический	0,1	-
119	2266533.00	349996.99	Картометрический	0,1	-
120	2266529.84	350001.21	Картометрический	0,1	-
121	2266532.57	350008.86	Картометрический	0,1	-
122	2266529.67	350012.88	Картометрический	0,1	-
123	2266524.35	350015.92	Картометрический	0,1	-
124	2266516.16	350017.93	Картометрический	0,1	-
125	2266510.45	350015.87	Картометрический	0,1	-
126	2266506.16	350015.24	Картометрический	0,1	-
127	2266505.57	350015.50	Картометрический	0,1	-
128	2266502.87	350020.53	Картометрический	0,1	-
129	2266493.86	350027.43	Картометрический	0,1	-
130	2266493.26	350027.89	Картометрический	0,1	-
131	2266490.08	350031.75	Картометрический	0,1	-
132	2266490.35	350037.21	Картометрический	0,1	-
133	2266490.37	350037.56	Картометрический	0,1	-
134	2266491.55	350042.31	Картометрический	0,1	-
135	2266491.68	350042.46	Картометрический	0,1	-
136	2266496.04	350044.57	Картометрический	0,1	-
137	2266500.09	350049.39	Картометрический	0,1	-
138	2266501.82	350051.59	Картометрический	0,1	-
95	2266502.05	350051.99	Картометрический	0,1	-

## Раздел 2

Сведения о местоположении границ объекта

### 3. Сведения о характерных точках части (частей) границы объекта

Обозначение характерных точек границ	Координаты, м		Метод определения координат характерной точки	Средняя квадратическая погрешность положения характерной точки (M <sub>t</sub> ), м	Описание обозначения точки на местности (при наличии)
	X	Y			
1	2	3	4	5	6
-	-	-	-	-	-

## Раздел 3

Сведения о местоположении измененных (уточненных) границ объекта

1. Система координат -

2. Сведения о характерных точках границ объекта

Обозначение характерных точек границ	Существующие координаты, м		Измененные (уточненные) координаты, м		Метод определения координат характерной точки	Средняя квадратическая погрешность положения характерной точки (Mf), м	Описание обозначения точки на местности (при наличии)
	X	Y	X	Y			
1	2	3	4	5	6	7	8
-	-	-	-	-	-	-	

3. Сведения о характерных точках части (частей) границы объекта

Обозначение характерных точек границ	Существующие координаты, м		Измененные (уточненные) координаты, м		Метод определения координат характерной точки	Средняя квадратическая погрешность положения характерной точки (Mf), м	Описание обозначения точки на местности (при наличии)
	X	Y	X	Y			
1	2	3	4	5	6	7	8
-	-	-	-	-	-	-	

## Раздел 4

### План границ объекта



Масштаб 1:3000

Условные обозначения:

- - граница объекта, местоположение которого описано
- - границы муниципальных образований
- - границы зон с особыми условиями использования территорий
- - границы земельных участков по сведениям ЕГРН
- - поворотная точка границ объекта

Подпись \_\_\_\_\_ Дата « \_\_\_\_ » \_\_\_\_\_ 20\_\_ г.

Место для оттиска печати лица, составившего описание местоположения границ объекта

# ОПИСАНИЕ МЕСТОПОЛОЖЕНИЯ ГРАНИЦ

## д. Добрая Слободка

(наименование объекта, местоположение границ которого описано (далее - объект))

### Раздел 1

#### Сведения об объекте

№ п/п	Характеристики объекта	Описание характеристик
1	2	3
1.	Местоположение объекта	Московская область, городской округ Зарайск
2.	Площадь объекта +/- величина погрешности определения площади (Р +/- Дельта Р)	166072 кв. м ± 143 кв. м
3.	Иные характеристики объекта	

## Раздел 2

### Сведения о местоположении границ объекта

1. Система координат МСК-50, зона 2

2. Сведения о характерных точках границ объекта

Обозначение характерных точек границ	Координаты, м		Метод определения координат характерной точки	Средняя квадратическая погрешность положения характерной точки (Мг), м	Описание обозначения точки на местности (при наличии)
	X	Y			
1	2	3	4	5	6
<b>Участок 1</b>					
1	2286001.09	352023.51	Картометрический	0,1	-
2	2285997.13	352044.67	Картометрический	0,1	-
3	2285997.11	352044.66	Картометрический	0,1	-
4	2285989.88	352033.89	Картометрический	0,1	-
5	2285968.90	352022.01	Картометрический	0,1	-
6	2285950.13	352009.77	Картометрический	0,1	-
7	2285907.46	351970.31	Картометрический	0,1	-
8	2285883.16	351946.32	Картометрический	0,1	-
9	2285871.31	351936.49	Картометрический	0,1	-
10	2285851.17	351923.30	Картометрический	0,1	-
11	2285842.49	351914.29	Картометрический	0,1	-
12	2285841.81	351904.58	Картометрический	0,1	-
13	2285849.41	351876.87	Картометрический	0,1	-
14	2285860.86	351853.96	Картометрический	0,1	-
15	2285864.22	351850.48	Картометрический	0,1	-
16	2285870.31	351851.80	Картометрический	0,1	-
17	2285879.43	351854.56	Картометрический	0,1	-
18	2285889.60	351855.16	Картометрический	0,1	-
19	2285898.01	351852.40	Картометрический	0,1	-
20	2285917.70	351836.94	Картометрический	0,1	-
21	2285927.87	351824.45	Картометрический	0,1	-
22	2285936.68	351811.86	Картометрический	0,1	-
23	2285946.70	351802.38	Картометрический	0,1	-
24	2285962.26	351792.43	Картометрический	0,1	-
25	2285975.47	351781.99	Картометрический	0,1	-
26	2286004.65	351755.96	Картометрический	0,1	-



## Раздел 2

### Сведения о местоположении границ объекта

Обозначение характерных точек границ	Координаты, м		Метод определения координат характерной точки	Средняя квадратическая погрешность положения характерной точки (Mf), м	Описание обозначения точки на местности (при наличии)
	X	Y			
1	2	3	4	5	6
27	2286030.23	351733.29	Картометрический	0,1	-
28	2286046.36	351719.50	Картометрический	0,1	-
29	2286069.30	351707.50	Картометрический	0,1	-
30	2286086.51	351696.35	Картометрический	0,1	-
31	2286105.40	351678.23	Картометрический	0,1	-
32	2286138.31	351646.33	Картометрический	0,1	-
33	2286173.82	351627.49	Картометрический	0,1	-
34	2286190.79	351614.78	Картометрический	0,1	-
35	2286203.21	351602.19	Картометрический	0,1	-
36	2286226.30	351588.15	Картометрический	0,1	-
37	2286254.36	351563.20	Картометрический	0,1	-
38	2286275.57	351553.01	Картометрический	0,1	-
39	2286299.27	351544.85	Картометрический	0,1	-
40	2286320.89	351542.81	Картометрический	0,1	-
41	2286340.50	351545.21	Картометрический	0,1	-
42	2286354.79	351547.25	Картометрический	0,1	-
43	2286403.03	351536.69	Картометрический	0,1	-
44	2286423.44	351541.62	Картометрический	0,1	-
45	2286435.21	351538.85	Картометрический	0,1	-
46	2286445.31	351536.57	Картометрический	0,1	-
47	2286455.60	351536.69	Картометрический	0,1	-
48	2286482.05	351536.69	Картометрический	0,1	-
49	2286496.54	351530.34	Картометрический	0,1	-
50	2286500.62	351522.06	Картометрический	0,1	-
51	2286573.32	351461.00	Картометрический	0,1	-
52	2286595.18	351425.97	Картометрический	0,1	-
53	2286623.50	351427.57	Картометрический	0,1	-
54	2286623.67	351427.58	Картометрический	0,1	-
55	2286677.29	351430.23	Картометрический	0,1	-
56	2286677.88	351430.25	Картометрический	0,1	-

## Раздел 2

### Сведения о местоположении границ объекта

Обозначение характерных точек границ	Координаты, м		Метод определения координат характерной точки	Средняя квадратическая погрешность положения характерной точки (Mf), м	Описание обозначения точки на местности (при наличии)
	X	Y			
1	2	3	4	5	6
57	2286715.06	351431.13	Картометрический	0,1	-
58	2286716.26	351431.13	Картометрический	0,1	-
59	2286739.32	351430.47	Картометрический	0,1	-
60	2286755.45	351459.55	Картометрический	0,1	-
61	2286786.23	351519.94	Картометрический	0,1	-
62	2286716.78	351556.07	Картометрический	0,1	-
63	2286718.13	351569.34	Картометрический	0,1	-
64	2286526.60	351644.28	Картометрический	0,1	-
65	2286493.18	351599.13	Картометрический	0,1	-
66	2286454.69	351620.99	Картометрический	0,1	-
67	2286422.07	351633.18	Картометрический	0,1	-
68	2286315.85	351685.95	Картометрический	0,1	-
69	2286302.45	351703.02	Картометрический	0,1	-
70	2286332.46	351745.85	Картометрический	0,1	-
71	2286334.25	351772.18	Картометрический	0,1	-
72	2286296.84	351794.05	Картометрический	0,1	-
73	2286263.24	351831.50	Картометрический	0,1	-
74	2286158.01	351895.18	Картометрический	0,1	-
75	2286046.18	351947.71	Картометрический	0,1	-
76	2286071.06	352004.65	Картометрический	0,1	-
77	2286044.48	352028.77	Картометрический	0,1	-
1	2286001.09	352023.51	Картометрический	0,1	-

## Раздел 2

Сведения о местоположении границ объекта

### 3. Сведения о характерных точках части (частей) границы объекта

Обозначение характерных точек границ	Координаты, м		Метод определения координат характерной точки	Средняя квадратическая погрешность положения характерной точки (M <sub>t</sub> ), м	Описание обозначения точки на местности (при наличии)
	X	Y			
1	2	3	4	5	6
-	-	-	-	-	-

## Раздел 3

Сведения о местоположении измененных (уточненных) границ объекта

1. Система координат -

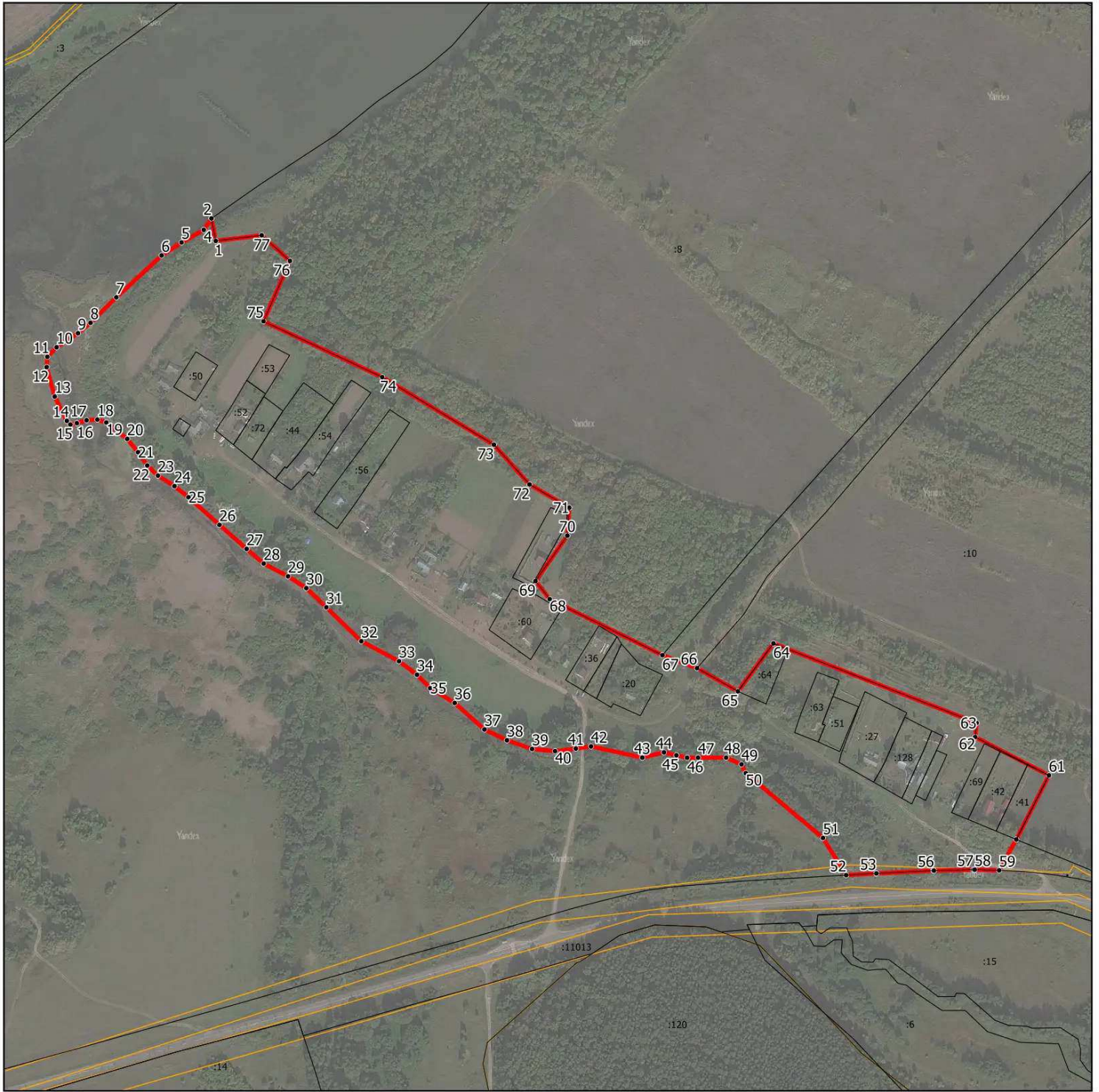
2. Сведения о характерных точках границ объекта

Обозначение характерных точек границ	Существующие координаты, м		Измененные (уточненные) координаты, м		Метод определения координат характерной точки	Средняя квадратическая погрешность положения характерной точки (Mf), м	Описание обозначения точки на местности (при наличии)
	X	Y	X	Y			
1	2	3	4	5	6	7	8
-	-	-	-	-	-	-	

3. Сведения о характерных точках части (частей) границы объекта

Обозначение характерных точек границ	Существующие координаты, м		Измененные (уточненные) координаты, м		Метод определения координат характерной точки	Средняя квадратическая погрешность положения характерной точки (Mf), м	Описание обозначения точки на местности (при наличии)
	X	Y	X	Y			
1	2	3	4	5	6	7	8
-	-	-	-	-	-	-	

**Раздел 4**  
**План границ объекта**



**Масштаб 1:5000**

Условные обозначения:

- - граница объекта, местоположение которого описано
- - границы муниципальных образований
- - границы зон с особыми условиями использования территорий
- - границы земельных участков по сведениям ЕГРН
- - поворотная точка границ объекта

Подпись \_\_\_\_\_ Дата « \_\_\_\_ » \_\_\_\_\_ 20\_\_ г.

Место для оттиска печати лица, составившего описание местоположения границ объекта

# ОПИСАНИЕ МЕСТОПОЛОЖЕНИЯ ГРАНИЦ

д. Дубакино

(наименование объекта, местоположение границ которого описано (далее - объект))

## Раздел 1

### Сведения об объекте

№ п/п	Характеристики объекта	Описание характеристик
1	2	3
1.	Местоположение объекта	Московская область, городской округ Зарайск
2.	Площадь объекта +/- величина погрешности определения площади (Р +/- Дельта Р)	322517 кв. м ± 199 кв. м
3.	Иные характеристики объекта	

## Раздел 2

### Сведения о местоположении границ объекта

1. Система координат МСК-50, зона 2

2. Сведения о характерных точках границ объекта

Обозначение характерных точек границ	Координаты, м		Метод определения координат характерной точки	Средняя квадратическая погрешность положения характерной точки (Мг), м	Описание обозначения точки на местности (при наличии)
	X	Y			
1	2	3	4	5	6
<b>Участок 1</b>					
1	2255392.22	352276.80	Картометрический	0,1	-
2	2255532.69	352151.52	Картометрический	0,1	-
3	2255557.44	352131.26	Картометрический	0,1	-
4	2255578.26	352122.49	Картометрический	0,1	-
5	2255636.55	352137.60	Картометрический	0,1	-
6	2255672.87	352143.68	Картометрический	0,1	-
7	2255711.99	352150.22	Картометрический	0,1	-
8	2255728.86	352117.70	Картометрический	0,1	-
9	2255857.06	352229.06	Картометрический	0,1	-
10	2255953.59	352339.16	Картометрический	0,1	-
11	2255946.65	352518.40	Картометрический	0,1	-
12	2256092.72	352527.84	Картометрический	0,1	-
13	2256130.14	352572.34	Картометрический	0,1	-
14	2256180.51	352641.89	Картометрический	0,1	-
15	2256190.85	352649.68	Картометрический	0,1	-
16	2255982.03	352852.90	Картометрический	0,1	-
17	2255954.22	352883.44	Картометрический	0,1	-
18	2255848.58	352812.38	Картометрический	0,1	-
19	2255849.45	352798.12	Картометрический	0,1	-
20	2255707.94	352729.15	Картометрический	0,1	-
21	2255622.92	352732.57	Картометрический	0,1	-
22	2255595.46	352724.28	Картометрический	0,1	-
23	2255592.11	352730.47	Картометрический	0,1	-
24	2255586.68	352728.83	Картометрический	0,1	-
25	2255583.20	352735.18	Картометрический	0,1	-
26	2255547.06	352728.57	Картометрический	0,1	-

## Раздел 2

### Сведения о местоположении границ объекта

Обозначение характерных точек границ	Координаты, м		Метод определения координат характерной точки	Средняя квадратическая погрешность положения характерной точки (Mf), м	Описание обозначения точки на местности (при наличии)
	X	Y			
1	2	3	4	5	6
27	2255545.25	352719.55	Картометрический	0,1	-
28	2255547.06	352694.88	Картометрический	0,1	-
29	2255545.25	352669.22	Картометрический	0,1	-
30	2255542.28	352656.72	Картометрический	0,1	-
31	2255533.13	352642.66	Картометрический	0,1	-
32	2255527.70	352628.65	Картометрический	0,1	-
33	2255526.41	352620.01	Картометрический	0,1	-
34	2255535.18	352591.65	Картометрический	0,1	-
35	2255534.57	352585.32	Картометрический	0,1	-
36	2255531.31	352565.79	Картометрический	0,1	-
37	2255527.00	352549.44	Картометрический	0,1	-
38	2255521.35	352530.26	Картометрический	0,1	-
39	2255506.78	352505.76	Картометрический	0,1	-
40	2255499.42	352492.10	Картометрический	0,1	-
41	2255499.03	352480.13	Картометрический	0,1	-
42	2255499.42	352458.47	Картометрический	0,1	-
43	2255494.77	352447.90	Картометрический	0,1	-
44	2255487.16	352441.45	Картометрический	0,1	-
45	2255481.68	352434.24	Картометрический	0,1	-
46	2255484.18	352433.74	Картометрический	0,1	-
47	2255485.17	352430.15	Картометрический	0,1	-
48	2255483.18	352418.97	Картометрический	0,1	-
49	2255478.79	352409.21	Картометрический	0,1	-
50	2255476.79	352398.23	Картометрический	0,1	-
51	2255475.00	352390.85	Картометрический	0,1	-
52	2255466.44	352393.40	Картометрический	0,1	-
53	2255464.42	352387.55	Картометрический	0,1	-
54	2255460.23	352366.01	Картометрический	0,1	-
55	2255446.77	352338.98	Картометрический	0,1	-
56	2255436.87	352323.65	Картометрический	0,1	-



## Раздел 2

### Сведения о местоположении границ объекта

Обозначение характерных точек границ	Координаты, м		Метод определения координат характерной точки	Средняя квадратическая погрешность положения характерной точки (Mf), м	Описание обозначения точки на местности (при наличии)
	X	Y			
1	2	3	4	5	6
57	2255415.10	352304.37	Картометрический	0,1	-
58	2255399.77	352289.78	Картометрический	0,1	-
1	2255392.22	352276.80	Картометрический	0,1	-

### 3. Сведения о характерных точках части (частей) границы объекта

Обозначение характерных точек границ	Координаты, м		Метод определения координат характерной точки	Средняя квадратическая погрешность положения характерной точки (Mf), м	Описание обозначения точки на местности (при наличии)
	X	Y			
1	2	3	4	5	6
-	-	-	-	-	-

## Раздел 3

Сведения о местоположении измененных (уточненных) границ объекта

1. Система координат -

2. Сведения о характерных точках границ объекта

Обозначение характерных точек границ	Существующие координаты, м		Измененные (уточненные) координаты, м		Метод определения координат характерной точки	Средняя квадратическая погрешность положения характерной точки (Mf), м	Описание обозначения точки на местности (при наличии)
	X	Y	X	Y			
1	2	3	4	5	6	7	8
-	-	-	-	-	-	-	

3. Сведения о характерных точках части (частей) границы объекта

Обозначение характерных точек границ	Существующие координаты, м		Измененные (уточненные) координаты, м		Метод определения координат характерной точки	Средняя квадратическая погрешность положения характерной точки (Mf), м	Описание обозначения точки на местности (при наличии)
	X	Y	X	Y			
1	2	3	4	5	6	7	8
-	-	-	-	-	-	-	

## Раздел 4

### План границ объекта



Масштаб 1:4000

Условные обозначения:

- - граница объекта, местоположение которого описано
- - границы муниципальных образований
- - границы зон с особыми условиями использования территорий
- - границы земельных участков по сведениям ЕГРН
- - поворотная точка границ объекта

Подпись \_\_\_\_\_ Дата « \_\_\_\_ » \_\_\_\_\_ 20\_\_ г.

Место для оттиска печати лица, составившего описание местоположения границ объекта

# ОПИСАНИЕ МЕСТОПОЛОЖЕНИЯ ГРАНИЦ

## д. Дятлово-1

(наименование объекта, местоположение границ которого описано (далее - объект))

### Раздел 1

#### Сведения об объекте

№ п/п	Характеристики объекта	Описание характеристик
1	2	3
1.	Местоположение объекта	Московская область, городской округ Зарайск
2.	Площадь объекта +/- величина погрешности определения площади (P +/- Дельта P)	218658 кв. м ± 164 кв. м
3.	Иные характеристики объекта	

## Раздел 2

### Сведения о местоположении границ объекта

1. Система координат МСК-50, зона 2

2. Сведения о характерных точках границ объекта

Обозначение характерных точек границ	Координаты, м		Метод определения координат характерной точки	Средняя квадратическая погрешность положения характерной точки (Мг), м	Описание обозначения точки на местности (при наличии)
	X	Y			
1	2	3	4	5	6
<b>Участок 1</b>					
1	2269299.90	353589.23	Картометрический	0,1	-
2	2269334.59	353581.47	Картометрический	0,1	-
3	2269343.76	353578.12	Картометрический	0,1	-
4	2269344.24	353577.93	Картометрический	0,1	-
5	2269346.94	353576.78	Картометрический	0,1	-
6	2269422.25	353535.52	Картометрический	0,1	-
7	2269435.74	353527.70	Картометрический	0,1	-
8	2269435.96	353527.56	Картометрический	0,1	-
9	2269436.11	353527.46	Картометрический	0,1	-
10	2269462.41	353509.93	Картометрический	0,1	-
11	2269462.46	353509.89	Картометрический	0,1	-
12	2269462.92	353509.58	Картометрический	0,1	-
13	2269461.71	353508.80	Картометрический	0,1	-
14	2269460.73	353505.63	Картометрический	0,1	-
15	2269463.83	353500.81	Картометрический	0,1	-
16	2269467.12	353500.39	Картометрический	0,1	-
17	2269468.58	353501.32	Картометрический	0,1	-
18	2269469.56	353504.49	Картометрический	0,1	-
19	2269468.87	353505.55	Картометрический	0,1	-
20	2269488.59	353492.22	Картометрический	0,1	-
21	2269488.64	353492.18	Картометрический	0,1	-
22	2269519.36	353471.13	Картометрический	0,1	-
23	2269507.92	353454.72	Картометрический	0,1	-
24	2269477.36	353475.67	Картометрический	0,1	-
25	2269451.29	353493.30	Картометрический	0,1	-
26	2269425.09	353510.77	Картометрический	0,1	-

## Раздел 2

### Сведения о местоположении границ объекта

Обозначение характерных точек границ	Координаты, м		Метод определения координат характерной точки	Средняя квадратическая погрешность положения характерной точки (Mf), м	Описание обозначения точки на местности (при наличии)
	X	Y			
1	2	3	4	5	6
27	2269413.62	353518.12	Картометрический	0,1	-
28	2269412.34	353518.89	Картометрический	0,1	-
29	2269410.90	353516.47	Картометрический	0,1	-
30	2269425.65	353474.27	Картометрический	0,1	-
31	2269321.55	353432.61	Картометрический	0,1	-
32	2269294.60	353437.91	Картометрический	0,1	-
33	2269293.00	353437.51	Картометрический	0,1	-
34	2269291.04	353437.02	Картометрический	0,1	-
35	2269266.33	353427.57	Картометрический	0,1	-
36	2269226.22	353413.95	Картометрический	0,1	-
37	2269217.89	353411.24	Картометрический	0,1	-
38	2269141.43	353377.33	Картометрический	0,1	-
39	2269123.59	353369.47	Картометрический	0,1	-
40	2269112.99	353398.15	Картометрический	0,1	-
41	2269108.07	353396.72	Картометрический	0,1	-
42	2269097.90	353437.71	Картометрический	0,1	-
43	2269094.11	353436.45	Картометрический	0,1	-
44	2269087.26	353465.48	Картометрический	0,1	-
45	2269092.31	353467.79	Картометрический	0,1	-
46	2269103.12	353473.79	Картометрический	0,1	-
47	2269126.46	353480.53	Картометрический	0,1	-
48	2269140.83	353486.39	Картометрический	0,1	-
49	2269149.49	353492.30	Картометрический	0,1	-
50	2269156.53	353504.75	Картометрический	0,1	-
51	2269154.54	353558.06	Картометрический	0,1	-
52	2269153.65	353570.22	Картометрический	0,1	-
53	2269154.10	353578.18	Картометрический	0,1	-
54	2269154.32	353585.71	Картометрический	0,1	-
55	2269155.20	353591.90	Картометрический	0,1	-
56	2269156.31	353595.89	Картометрический	0,1	-

## Раздел 2

### Сведения о местоположении границ объекта

Обозначение характерных точек границ	Координаты, м		Метод определения координат характерной точки	Средняя квадратическая погрешность положения характерной точки (Mf), м	Описание обозначения точки на местности (при наличии)
	X	Y			
1	2	3	4	5	6
57	2269158.36	353601.86	Картометрический	0,1	-
58	2269154.05	353602.61	Картометрический	0,1	-
59	2269058.51	353617.53	Картометрический	0,1	-
60	2269011.13	353625.08	Картометрический	0,1	-
61	2268955.74	353633.89	Картометрический	0,1	-
62	2268885.51	353645.04	Картометрический	0,1	-
63	2268826.69	353654.40	Картометрический	0,1	-
64	2268765.54	353664.20	Картометрический	0,1	-
65	2268765.42	353664.22	Картометрический	0,1	-
66	2268731.66	353670.06	Картометрический	0,1	-
67	2268706.89	353674.10	Картометрический	0,1	-
68	2268706.73	353674.12	Картометрический	0,1	-
69	2268656.47	353683.11	Картометрический	0,1	-
70	2268655.76	353683.27	Картометрический	0,1	-
71	2268642.72	353686.59	Картометрический	0,1	-
72	2268641.87	353686.85	Картометрический	0,1	-
73	2268625.51	353692.61	Картометрический	0,1	-
74	2268624.79	353692.89	Картометрический	0,1	-
75	2268610.31	353699.27	Картометрический	0,1	-
76	2268609.55	353699.65	Картометрический	0,1	-
77	2268593.27	353708.55	Картометрический	0,1	-
78	2268592.43	353709.07	Картометрический	0,1	-
79	2268579.93	353717.61	Картометрический	0,1	-
80	2268579.48	353717.94	Картометрический	0,1	-
81	2268569.41	353725.67	Картометрический	0,1	-
82	2268569.03	353725.98	Картометрический	0,1	-
83	2268557.16	353736.05	Картометрический	0,1	-
84	2268556.08	353737.12	Картометрический	0,1	-
85	2268549.60	353744.58	Картометрический	0,1	-
86	2268549.46	353744.75	Картометрический	0,1	-

## Раздел 2

### Сведения о местоположении границ объекта

Обозначение характерных точек границ	Координаты, м		Метод определения координат характерной точки	Средняя квадратическая погрешность положения характерной точки (Mf), м	Описание обозначения точки на местности (при наличии)
	X	Y			
1	2	3	4	5	6
87	2268542.00	353753.74	Картометрический	0,1	-
88	2268541.72	353754.10	Картометрический	0,1	-
89	2268536.14	353761.47	Картометрический	0,1	-
90	2268535.87	353761.84	Картометрический	0,1	-
91	2268530.57	353769.58	Картометрический	0,1	-
92	2268530.34	353769.93	Картометрический	0,1	-
93	2268525.66	353777.39	Картометрический	0,1	-
94	2268525.12	353778.38	Картометрический	0,1	-
95	2268521.16	353786.66	Картометрический	0,1	-
96	2268520.82	353787.46	Картометрический	0,1	-
97	2268516.77	353798.25	Картометрический	0,1	-
98	2268516.69	353798.49	Картометрический	0,1	-
99	2268513.11	353808.82	Картометрический	0,1	-
100	2268511.70	353814.06	Картометрический	0,1	-
101	2268510.07	353821.77	Картометрический	0,1	-
102	2268509.89	353822.57	Картометрический	0,1	-
103	2268502.83	353869.25	Картометрический	0,1	-
104	2268520.41	353873.34	Картометрический	0,1	-
105	2268520.44	353873.17	Картометрический	0,1	-
106	2268522.20	353863.98	Картометрический	0,1	-
107	2268522.23	353863.81	Картометрический	0,1	-
108	2268522.30	353863.85	Картометрический	0,1	-
109	2268641.01	353902.87	Картометрический	0,1	-
110	2268658.32	353921.64	Картометрический	0,1	-
111	2268717.04	353925.76	Картометрический	0,1	-
112	2268771.82	353908.46	Картометрический	0,1	-
113	2268801.15	353923.23	Картометрический	0,1	-
114	2269041.88	353846.11	Картометрический	0,1	-
115	2269065.52	353838.06	Картометрический	0,1	-
116	2269310.71	353733.04	Картометрический	0,1	-



## Раздел 2

### Сведения о местоположении границ объекта

Обозначение характерных точек границ	Координаты, м		Метод определения координат характерной точки	Средняя квадратическая погрешность положения характерной точки (Mf), м	Описание обозначения точки на местности (при наличии)
	X	Y			
1	2	3	4	5	6
1	2269299.90	353589.23	Картометрический	0,1	-
117	2269391.16	353300.33	Картометрический	0,1	-
118	2269390.32	353292.44	Картометрический	0,1	-
119	2269378.34	353241.16	Картометрический	0,1	-
120	2269377.37	353242.00	Картометрический	0,1	-
121	2269352.98	353262.05	Картометрический	0,1	-
122	2269353.31	353272.68	Картометрический	0,1	-
123	2269355.25	353292.31	Картометрический	0,1	-
124	2269387.16	353305.53	Картометрический	0,1	-
117	2269391.16	353300.33	Картометрический	0,1	-

### 3. Сведения о характерных точках части (частей) границы объекта

Обозначение характерных точек границ	Координаты, м		Метод определения координат характерной точки	Средняя квадратическая погрешность положения характерной точки (Mf), м	Описание обозначения точки на местности (при наличии)
	X	Y			
1	2	3	4	5	6
-	-	-	-	-	-

## Раздел 3

Сведения о местоположении измененных (уточненных) границ объекта

1. Система координат -

2. Сведения о характерных точках границ объекта

Обозначение характерных точек границ	Существующие координаты, м		Измененные (уточненные) координаты, м		Метод определения координат характерной точки	Средняя квадратическая погрешность положения характерной точки (Mf), м	Описание обозначения точки на местности (при наличии)
	X	Y	X	Y			
1	2	3	4	5	6	7	8
-	-	-	-	-	-	-	

3. Сведения о характерных точках части (частей) границы объекта

Обозначение характерных точек границ	Существующие координаты, м		Измененные (уточненные) координаты, м		Метод определения координат характерной точки	Средняя квадратическая погрешность положения характерной точки (Mf), м	Описание обозначения точки на местности (при наличии)
	X	Y	X	Y			
1	2	3	4	5	6	7	8
-	-	-	-	-	-	-	

Раздел 4  
План границ объекта



Масштаб 1:5000

Условные обозначения:

- - граница объекта, местоположение которого описано
- - границы муниципальных образований
- - границы зон с особыми условиями использования территорий
- - границы земельных участков по сведениям ЕГРН
- - поворотная точка границ объекта

Подпись \_\_\_\_\_ Дата « \_\_\_\_ » \_\_\_\_\_ 20\_\_ г.

Место для оттиска печати лица, составившего описание местоположения границ объекта

# ОПИСАНИЕ МЕСТОПОЛОЖЕНИЯ ГРАНИЦ

## д. Дятлово-2

(наименование объекта, местоположение границ которого описано (далее - объект))

### Раздел 1

#### Сведения об объекте

№ п/п	Характеристики объекта	Описание характеристик
1	2	3
1.	Местоположение объекта	Московская область, городской округ Зарайск
2.	Площадь объекта +/- величина погрешности определения площади (Р +/- Дельта Р)	213879 кв. м ± 162 кв. м
3.	Иные характеристики объекта	

## Раздел 2

### Сведения о местоположении границ объекта

1. Система координат МСК-50, зона 2

2. Сведения о характерных точках границ объекта

Обозначение характерных точек границ	Координаты, м		Метод определения координат характерной точки	Средняя квадратическая погрешность положения характерной точки (Мг), м	Описание обозначения точки на местности (при наличии)
	X	Y			
1	2	3	4	5	6
<b>Участок 1</b>					
1	2269252.59	354973.67	Картометрический	0,1	-
2	2269219.08	355003.19	Картометрический	0,1	-
3	2269198.28	355025.62	Картометрический	0,1	-
4	2269200.01	355049.04	Картометрический	0,1	-
5	2269206.53	355059.48	Картометрический	0,1	-
6	2269226.20	355103.53	Картометрический	0,1	-
7	2269248.77	355133.43	Картометрический	0,1	-
8	2269342.21	355268.07	Картометрический	0,1	-
9	2269387.53	355328.37	Картометрический	0,1	-
10	2269395.03	355348.65	Картометрический	0,1	-
11	2269440.76	355395.05	Картометрический	0,1	-
12	2269447.47	355401.84	Картометрический	0,1	-
13	2269490.36	355442.04	Картометрический	0,1	-
14	2269514.46	355412.65	Картометрический	0,1	-
15	2269664.77	355294.80	Картометрический	0,1	-
16	2269760.57	355162.79	Картометрический	0,1	-
17	2269806.17	355104.22	Картометрический	0,1	-
18	2269848.35	355042.07	Картометрический	0,1	-
19	2269864.69	354977.74	Картометрический	0,1	-
20	2269860.09	354954.98	Картометрический	0,1	-
21	2269817.66	354892.70	Картометрический	0,1	-
22	2269797.67	354836.85	Картометрический	0,1	-
23	2269756.34	354770.56	Картометрический	0,1	-
24	2269747.92	354813.77	Картометрический	0,1	-
25	2269649.55	354837.48	Картометрический	0,1	-
26	2269623.04	354788.14	Картометрический	0,1	-

## Раздел 2

### Сведения о местоположении границ объекта

Обозначение характерных точек границ	Координаты, м		Метод определения координат характерной точки	Средняя квадратическая погрешность положения характерной точки (Mf), м	Описание обозначения точки на местности (при наличии)
	X	Y			
1	2	3	4	5	6
27	2269608.41	354797.54	Картометрический	0,1	-
28	2269618.10	354840.63	Картометрический	0,1	-
29	2269610.87	354845.45	Картометрический	0,1	-
30	2269604.27	354836.38	Картометрический	0,1	-
31	2269563.34	354834.50	Картометрический	0,1	-
32	2269575.02	354862.65	Картометрический	0,1	-
33	2269581.93	354869.59	Картометрический	0,1	-
34	2269605.90	354967.24	Картометрический	0,1	-
35	2269604.59	354967.79	Картометрический	0,1	-
36	2269607.26	354978.35	Картометрический	0,1	-
37	2269588.85	354986.23	Картометрический	0,1	-
38	2269580.47	354981.26	Картометрический	0,1	-
39	2269572.88	354973.77	Картометрический	0,1	-
40	2269564.87	354972.94	Картометрический	0,1	-
41	2269558.63	354976.58	Картометрический	0,1	-
42	2269554.47	354982.82	Картометрический	0,1	-
43	2269550.51	354990.04	Картометрический	0,1	-
44	2269547.99	355003.71	Картометрический	0,1	-
45	2269547.40	355020.66	Картометрический	0,1	-
46	2269546.36	355039.35	Картометрический	0,1	-
47	2269541.69	355046.10	Картометрический	0,1	-
48	2269527.67	355052.33	Картометрический	0,1	-
49	2269514.17	355054.93	Картометрический	0,1	-
50	2269504.31	355044.65	Картометрический	0,1	-
51	2269488.32	355034.37	Картометрический	0,1	-
52	2269482.50	355031.74	Картометрический	0,1	-
53	2269473.16	355027.52	Картометрический	0,1	-
54	2269454.99	355021.18	Картометрический	0,1	-
55	2269439.00	355014.02	Картометрический	0,1	-
56	2269420.11	355004.04	Картометрический	0,1	-

## Раздел 2

### Сведения о местоположении границ объекта

Обозначение характерных точек границ	Координаты, м		Метод определения координат характерной точки	Средняя квадратическая погрешность положения характерной точки (Mf), м	Описание обозначения точки на местности (при наличии)
	X	Y			
1	2	3	4	5	6
57	2269380.43	354981.78	Картометрический	0,1	-
58	2269364.99	354978.15	Картометрический	0,1	-
59	2269357.11	354979.08	Картометрический	0,1	-
60	2269349.34	354981.67	Картометрический	0,1	-
61	2269341.15	354986.86	Картометрический	0,1	-
62	2269295.96	355016.40	Картометрический	0,1	-
63	2269285.66	355018.19	Картометрический	0,1	-
64	2269282.33	355014.49	Картометрический	0,1	-
65	2269290.39	355006.85	Картометрический	0,1	-
1	2269252.59	354973.67	Картометрический	0,1	-

### 3. Сведения о характерных точках части (частей) границы объекта

Обозначение характерных точек границ	Координаты, м		Метод определения координат характерной точки	Средняя квадратическая погрешность положения характерной точки (Mf), м	Описание обозначения точки на местности (при наличии)
	X	Y			
1	2	3	4	5	6
-	-	-	-	-	-

## Раздел 3

Сведения о местоположении измененных (уточненных) границ объекта

1. Система координат -

2. Сведения о характерных точках границ объекта

Обозначение характерных точек границ	Существующие координаты, м		Измененные (уточненные) координаты, м		Метод определения координат характерной точки	Средняя квадратическая погрешность положения характерной точки (Mf), м	Описание обозначения точки на местности (при наличии)
	X	Y	X	Y			
1	2	3	4	5	6	7	8
-	-	-	-	-	-	-	

3. Сведения о характерных точках части (частей) границы объекта

Обозначение характерных точек границ	Существующие координаты, м		Измененные (уточненные) координаты, м		Метод определения координат характерной точки	Средняя квадратическая погрешность положения характерной точки (Mf), м	Описание обозначения точки на местности (при наличии)
	X	Y	X	Y			
1	2	3	4	5	6	7	8
-	-	-	-	-	-	-	



## Раздел 4

### План границ объекта



Масштаб 1:3500

Условные обозначения:

- - граница объекта, местоположение которого описано
- - границы муниципальных образований
- - границы зон с особыми условиями использования территорий
- - границы земельных участков по сведениям ЕГРН
- - поворотная точка границ объекта

Подпись \_\_\_\_\_ Дата « \_\_\_\_ » \_\_\_\_\_ 20\_\_ г.

Место для оттиска печати лица, составившего описание местоположения границ объекта

# ОПИСАНИЕ МЕСТОПОЛОЖЕНИЯ ГРАНИЦ

## д. Дятлово-3

(наименование объекта, местоположение границ которого описано (далее - объект))

### Раздел 1

#### Сведения об объекте

№ п/п	Характеристики объекта	Описание характеристик
1	2	3
1.	Местоположение объекта	Московская область, городской округ Зарайск
2.	Площадь объекта +/- величина погрешности определения площади (Р +/- Дельта Р)	442840 кв. м ± 233 кв. м
3.	Иные характеристики объекта	



## Раздел 2

### Сведения о местоположении границ объекта

1. Система координат МСК-50, зона 2

2. Сведения о характерных точках границ объекта

Обозначение характерных точек границ	Координаты, м		Метод определения координат характерной точки	Средняя квадратическая погрешность положения характерной точки (Мт), м	Описание обозначения точки на местности (при наличии)
	X	Y			
1	2	3	4	5	6
<b>Участок 1</b>					
1	2288237.88	352567.07	Картометрический	0,1	-
2	2288231.45	352557.47	Картометрический	0,1	-
3	2288220.52	352530.12	Картометрический	0,1	-
4	2288215.28	352519.20	Картометрический	0,1	-
5	2288204.51	352508.41	Картометрический	0,1	-
6	2288126.57	352452.63	Картометрический	0,1	-
7	2288109.95	352433.32	Картометрический	0,1	-
8	2288046.83	352427.20	Картометрический	0,1	-
9	2288011.17	352421.80	Картометрический	0,1	-
10	2287980.34	352419.64	Картометрический	0,1	-
11	2287955.76	352414.01	Картометрический	0,1	-
12	2287912.85	352407.30	Картометрический	0,1	-
13	2287893.15	352405.73	Картометрический	0,1	-
14	2287888.67	352406.33	Картометрический	0,1	-
15	2287888.71	352406.45	Картометрический	0,1	-
16	2287887.59	352406.70	Картометрический	0,1	-
17	2287879.86	352413.89	Картометрический	0,1	-
18	2287870.53	352420.12	Картометрический	0,1	-
19	2287857.68	352425.04	Картометрический	0,1	-
20	2287841.11	352432.96	Картометрический	0,1	-
21	2287824.02	352439.91	Картометрический	0,1	-
22	2287804.56	352446.03	Картометрический	0,1	-
23	2287788.28	352448.67	Картометрический	0,1	-
24	2287769.50	352449.27	Картометрический	0,1	-
25	2287765.38	352450.83	Картометрический	0,1	-
26	2287748.40	352456.35	Картометрический	0,1	-

## Раздел 2

### Сведения о местоположении границ объекта

Обозначение характерных точек границ	Координаты, м		Метод определения координат характерной точки	Средняя квадратическая погрешность положения характерной точки (Mf), м	Описание обозначения точки на местности (при наличии)
	X	Y			
1	2	3	4	5	6
27	2287733.52	352457.91	Картометрический	0,1	-
28	2287720.90	352457.79	Картометрический	0,1	-
29	2287696.84	352453.84	Картометрический	0,1	-
30	2287683.51	352453.95	Картометрический	0,1	-
31	2287673.23	352455.27	Картометрический	0,1	-
32	2287666.98	352454.91	Картометрический	0,1	-
33	2287660.62	352455.16	Картометрический	0,1	-
34	2287653.82	352455.15	Картометрический	0,1	-
35	2287641.32	352453.83	Картометрический	0,1	-
36	2287623.23	352448.31	Картометрический	0,1	-
37	2287608.54	352443.03	Картометрический	0,1	-
38	2287596.77	352440.75	Картометрический	0,1	-
39	2287580.80	352438.48	Картометрический	0,1	-
40	2287561.30	352438.36	Картометрический	0,1	-
41	2287534.28	352438.72	Картометрический	0,1	-
42	2287515.99	352438.25	Картометрический	0,1	-
43	2287498.13	352435.60	Картометрический	0,1	-
44	2287489.13	352434.16	Картометрический	0,1	-
45	2287481.32	352433.80	Картометрический	0,1	-
46	2287469.87	352434.64	Картометрический	0,1	-
47	2287462.07	352435.24	Картометрический	0,1	-
48	2287450.70	352438.00	Картометрический	0,1	-
49	2287435.05	352440.39	Картометрический	0,1	-
50	2287421.41	352442.19	Картометрический	0,1	-
51	2287414.91	352444.59	Картометрический	0,1	-
52	2287399.23	352453.71	Картометрический	0,1	-
53	2287386.73	352460.67	Картометрический	0,1	-
54	2287376.29	352463.90	Картометрический	0,1	-
55	2287366.07	352465.46	Картометрический	0,1	-
56	2287349.62	352467.14	Картометрический	0,1	-

## Раздел 2

### Сведения о местоположении границ объекта

Обозначение характерных точек границ	Координаты, м		Метод определения координат характерной точки	Средняя квадратическая погрешность положения характерной точки (Mf), м	Описание обозначения точки на местности (при наличии)
	X	Y			
1	2	3	4	5	6
57	2287344.82	352468.22	Картометрический	0,1	-
58	2287335.09	352472.90	Картометрический	0,1	-
59	2287326.52	352478.78	Картометрический	0,1	-
60	2287319.32	352489.09	Картометрический	0,1	-
61	2287314.68	352497.61	Картометрический	0,1	-
62	2287306.87	352509.37	Картометрический	0,1	-
63	2287300.91	352518.36	Картометрический	0,1	-
64	2287290.62	352603.60	Картометрический	0,1	-
65	2287275.69	352721.79	Картометрический	0,1	-
66	2287322.80	352763.95	Картометрический	0,1	-
67	2287565.79	352802.31	Картометрический	0,1	-
68	2288025.55	352825.20	Картометрический	0,1	-
69	2288059.50	352847.75	Картометрический	0,1	-
70	2288221.65	352956.11	Картометрический	0,1	-
71	2288270.95	352989.19	Картометрический	0,1	-
72	2288321.65	352985.79	Картометрический	0,1	-
73	2288390.68	352918.61	Картометрический	0,1	-
74	2288411.63	352930.50	Картометрический	0,1	-
75	2288420.08	352928.94	Картометрический	0,1	-
76	2288431.08	352893.82	Картометрический	0,1	-
77	2288467.47	352851.91	Картометрический	0,1	-
78	2288541.53	352875.91	Картометрический	0,1	-
79	2288578.19	352903.04	Картометрический	0,1	-
80	2288605.34	352922.19	Картометрический	0,1	-
81	2288675.07	352897.13	Картометрический	0,1	-
82	2288685.92	352889.45	Картометрический	0,1	-
83	2288687.30	352869.04	Картометрический	0,1	-
84	2288678.98	352861.74	Картометрический	0,1	-
85	2288676.76	352840.70	Картометрический	0,1	-
86	2288659.65	352789.21	Картометрический	0,1	-

## Раздел 2

### Сведения о местоположении границ объекта

Обозначение характерных точек границ	Координаты, м		Метод определения координат характерной точки	Средняя квадратическая погрешность положения характерной точки (Mf), м	Описание обозначения точки на местности (при наличии)
	X	Y			
1	2	3	4	5	6
87	2288659.17	352789.21	Картометрический	0,1	-
88	2288649.16	352786.45	Картометрический	0,1	-
89	2288638.99	352785.01	Картометрический	0,1	-
90	2288629.27	352785.25	Картометрический	0,1	-
91	2288614.70	352785.85	Картометрический	0,1	-
92	2288594.52	352784.42	Картометрический	0,1	-
93	2288570.10	352782.85	Картометрический	0,1	-
94	2288553.97	352779.85	Картометрический	0,1	-
95	2288534.07	352773.97	Картометрический	0,1	-
96	2288519.94	352769.18	Картометрический	0,1	-
97	2288502.89	352762.70	Картометрический	0,1	-
98	2288481.52	352759.34	Картометрический	0,1	-
99	2288466.58	352757.54	Картометрический	0,1	-
100	2288456.51	352754.66	Картометрический	0,1	-
101	2288447.73	352749.98	Картометрический	0,1	-
102	2288431.36	352737.51	Картометрический	0,1	-
103	2288412.38	352720.60	Картометрический	0,1	-
104	2288386.68	352699.49	Картометрический	0,1	-
105	2288365.15	352679.57	Картометрический	0,1	-
106	2288347.42	352666.86	Картометрический	0,1	-
107	2288322.72	352648.99	Картометрический	0,1	-
108	2288301.71	352633.39	Картометрический	0,1	-
109	2288287.45	352625.24	Картометрический	0,1	-
110	2288275.92	352616.37	Картометрический	0,1	-
111	2288261.79	352604.97	Картометрический	0,1	-
112	2288253.70	352595.85	Картометрический	0,1	-
113	2288247.26	352586.37	Картометрический	0,1	-
114	2288246.90	352585.61	Картометрический	0,1	-
115	2288257.91	352576.38	Картометрический	0,1	-
116	2288258.06	352576.25	Картометрический	0,1	-

## Раздел 2

### Сведения о местоположении границ объекта

Обозначение характерных точек границ	Координаты, м		Метод определения координат характерной точки	Средняя квадратическая погрешность положения характерной точки (Mf), м	Описание обозначения точки на местности (при наличии)
	X	Y			
1	2	3	4	5	6
117	2288275.08	352561.39	Картометрический	0,1	-
118	2288275.13	352561.35	Картометрический	0,1	-
119	2288286.44	352551.33	Картометрический	0,1	-
120	2288286.58	352551.20	Картометрический	0,1	-
121	2288294.77	352543.66	Картометрический	0,1	-
122	2288295.18	352543.26	Картометрический	0,1	-
123	2288304.57	352533.54	Картометрический	0,1	-
124	2288316.47	352521.16	Картометрический	0,1	-
125	2288298.76	352510.72	Картометрический	0,1	-
126	2288290.16	352519.67	Картометрический	0,1	-
127	2288281.00	352529.15	Картометрический	0,1	-
128	2288273.10	352536.42	Картометрический	0,1	-
129	2288261.90	352546.35	Картометрический	0,1	-
130	2288244.98	352561.12	Картометрический	0,1	-
1	2288237.88	352567.07	Картометрический	0,1	-

### 3. Сведения о характерных точках части (частей) границы объекта

Обозначение характерных точек границ	Координаты, м		Метод определения координат характерной точки	Средняя квадратическая погрешность положения характерной точки (Mf), м	Описание обозначения точки на местности (при наличии)
	X	Y			
1	2	3	4	5	6
-	-	-	-	-	-

## Раздел 3

Сведения о местоположении измененных (уточненных) границ объекта

1. Система координат -

2. Сведения о характерных точках границ объекта

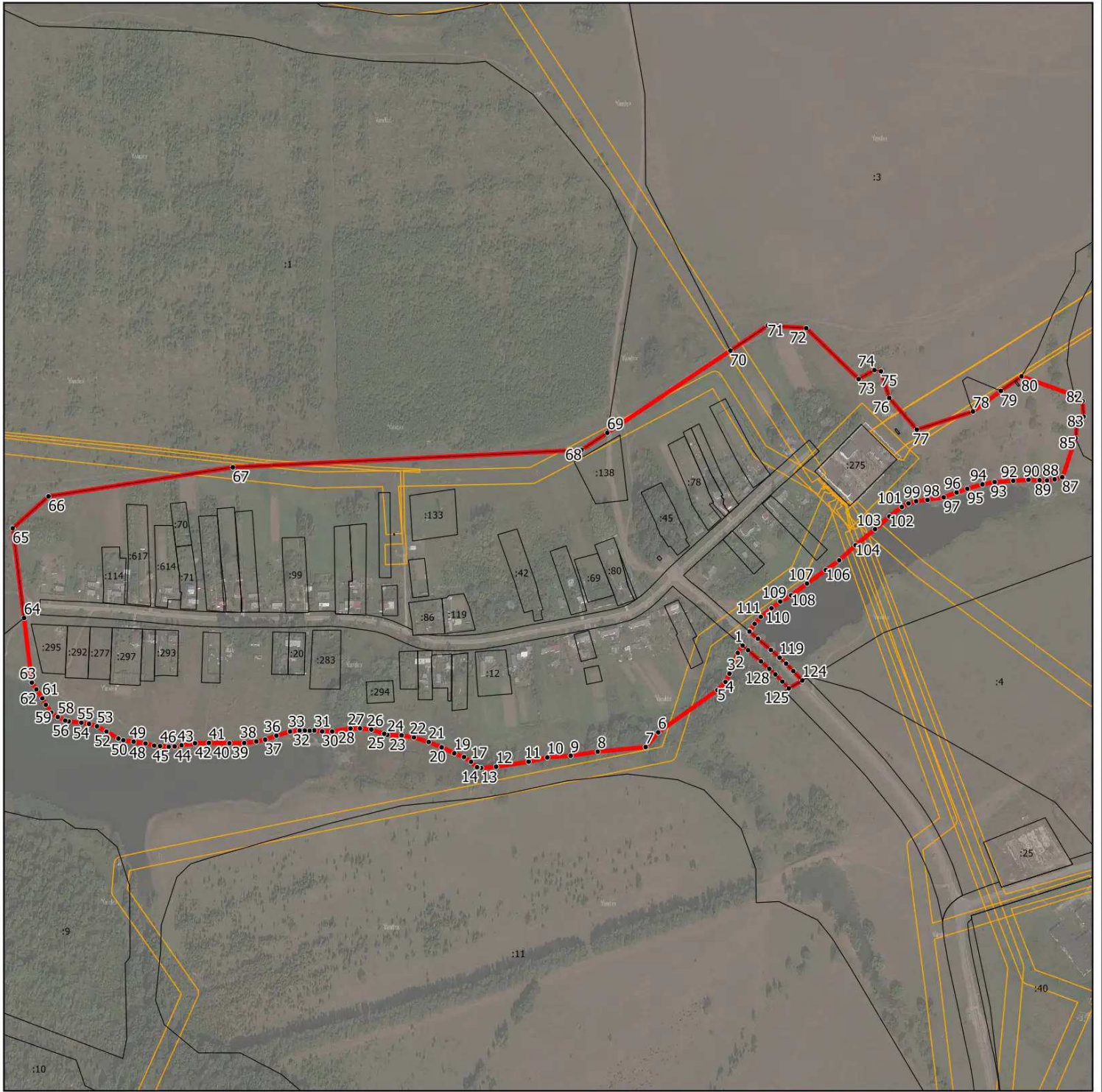
Обозначение характерных точек границ	Существующие координаты, м		Измененные (уточненные) координаты, м		Метод определения координат характерной точки	Средняя квадратическая погрешность положения характерной точки (Mf), м	Описание обозначения точки на местности (при наличии)
	X	Y	X	Y			
1	2	3	4	5	6	7	8
-	-	-	-	-	-	-	

3. Сведения о характерных точках части (частей) границы объекта

Обозначение характерных точек границ	Существующие координаты, м		Измененные (уточненные) координаты, м		Метод определения координат характерной точки	Средняя квадратическая погрешность положения характерной точки (Mf), м	Описание обозначения точки на местности (при наличии)
	X	Y	X	Y			
1	2	3	4	5	6	7	8
-	-	-	-	-	-	-	



Раздел 4  
План границ объекта



Масштаб 1:7000

Условные обозначения:

- - граница объекта, местоположение которого описано
- - границы муниципальных образований
- - границы зон с особыми условиями использования территорий
- - границы земельных участков по сведениям ЕГРН
- - поворотная точка границ объекта

Подпись \_\_\_\_\_ Дата « \_\_\_\_ » \_\_\_\_\_ 20\_\_ г.

Место для оттиска печати лица, составившего описание местоположения границ объекта

# ОПИСАНИЕ МЕСТОПОЛОЖЕНИЯ ГРАНИЦ

## д. Ерново

(наименование объекта, местоположение границ которого описано (далее - объект))

### Раздел 1

#### Сведения об объекте

№ п/п	Характеристики объекта	Описание характеристик
1	2	3
1.	Местоположение объекта	Московская область, городской округ Зарайск
2.	Площадь объекта +/- величина погрешности определения площади (Р +/- Дельта Р)	1349929 кв. м ± 407 кв. м
3.	Иные характеристики объекта	

## Раздел 2

### Сведения о местоположении границ объекта

1. Система координат МСК-50, зона 2

2. Сведения о характерных точках границ объекта

Обозначение характерных точек границ	Координаты, м		Метод определения координат характерной точки	Средняя квадратическая погрешность положения характерной точки (Мт), м	Описание обозначения точки на местности (при наличии)
	X	Y			
1	2	3	4	5	6
<b>Участок 1</b>					
1	2283578.88	358196.01	Картометрический	0,1	-
2	2283585.97	358201.24	Картометрический	0,1	-
3	2283512.25	358297.20	Картометрический	0,1	-
4	2283393.86	358451.19	Картометрический	0,1	-
5	2283327.28	358538.47	Картометрический	0,1	-
6	2283327.13	358538.67	Картометрический	0,1	-
7	2283316.07	358553.92	Картометрический	0,1	-
8	2283315.81	358554.31	Картометрический	0,1	-
9	2283309.83	358563.41	Картометрический	0,1	-
10	2283309.76	358563.51	Картометрический	0,1	-
11	2283304.94	358571.05	Картометрический	0,1	-
12	2283297.09	358583.37	Картометрический	0,1	-
13	2283286.83	358599.42	Картометрический	0,1	-
14	2283286.61	358599.79	Картометрический	0,1	-
15	2283275.90	358618.26	Картометрический	0,1	-
16	2283275.79	358618.45	Картометрический	0,1	-
17	2283268.03	358632.55	Картометрический	0,1	-
18	2283267.82	358632.96	Картометрический	0,1	-
19	2283260.43	358648.01	Картометрический	0,1	-
20	2283257.24	358654.38	Картометрический	0,1	-
21	2283282.18	358649.09	Картометрический	0,1	-
22	2283285.66	358641.99	Картометрический	0,1	-
23	2283293.26	358628.19	Картометрический	0,1	-
24	2283294.09	358626.77	Картометрический	0,1	-
25	2283287.01	358628.35	Картометрический	0,1	-
26	2283316.44	358590.22	Картометрический	0,1	-

## Раздел 2

### Сведения о местоположении границ объекта

Обозначение характерных точек границ	Координаты, м		Метод определения координат характерной точки	Средняя квадратическая погрешность положения характерной точки (Mf), м	Описание обозначения точки на местности (при наличии)
	X	Y			
1	2	3	4	5	6
27	2283321.80	358581.81	Картометрический	0,1	-
28	2283326.58	358574.33	Картометрический	0,1	-
29	2283332.40	358565.48	Картометрический	0,1	-
30	2283343.25	358550.51	Картометрический	0,1	-
31	2283409.72	358463.36	Картометрический	0,1	-
32	2283528.10	358309.39	Картометрический	0,1	-
33	2283602.06	358213.14	Картометрический	0,1	-
34	2283605.53	358215.69	Картометрический	0,1	-
35	2283670.95	358256.70	Картометрический	0,1	-
36	2283740.41	358166.91	Картометрический	0,1	-
37	2283862.56	358243.21	Картометрический	0,1	-
38	2283911.08	358167.37	Картометрический	0,1	-
39	2283872.06	358144.93	Картометрический	0,1	-
40	2283896.41	358103.67	Картометрический	0,1	-
41	2283877.34	358090.50	Картометрический	0,1	-
42	2283932.56	358012.07	Картометрический	0,1	-
43	2283954.81	358014.85	Картометрический	0,1	-
44	2283983.71	357959.59	Картометрический	0,1	-
45	2284058.74	357997.93	Картометрический	0,1	-
46	2284079.22	358008.39	Картометрический	0,1	-
47	2284084.09	357996.85	Картометрический	0,1	-
48	2284092.83	357989.32	Картометрический	0,1	-
49	2284134.85	358002.93	Картометрический	0,1	-
50	2284126.72	358064.89	Картометрический	0,1	-
51	2284145.17	358077.57	Картометрический	0,1	-
52	2284206.30	358103.84	Картометрический	0,1	-
53	2284213.52	358235.72	Картометрический	0,1	-
54	2284152.11	358241.17	Картометрический	0,1	-
55	2284153.34	358390.43	Картометрический	0,1	-
56	2284148.40	358398.55	Картометрический	0,1	-

## Раздел 2

### Сведения о местоположении границ объекта

Обозначение характерных точек границ	Координаты, м		Метод определения координат характерной точки	Средняя квадратическая погрешность положения характерной точки (Mf), м	Описание обозначения точки на местности (при наличии)
	X	Y			
1	2	3	4	5	6
57	2284106.25	358402.89	Картометрический	0,1	-
58	2284099.97	358406.41	Картометрический	0,1	-
59	2284098.63	358407.31	Картометрический	0,1	-
60	2284096.01	358409.40	Картометрический	0,1	-
61	2284091.85	358416.73	Картометрический	0,1	-
62	2284151.14	358405.17	Картометрический	0,1	-
63	2284151.39	358405.12	Картометрический	0,1	-
64	2284152.05	358404.54	Картометрический	0,1	-
65	2284155.53	358400.62	Картометрический	0,1	-
66	2284156.87	358398.69	Картометрический	0,1	-
67	2284157.36	358397.77	Картометрический	0,1	-
68	2284157.52	358378.76	Картометрический	0,1	-
69	2284158.11	358306.15	Картометрический	0,1	-
70	2284156.26	358277.06	Картометрический	0,1	-
71	2284156.26	358265.56	Картометрический	0,1	-
72	2284156.34	358257.91	Картометрический	0,1	-
73	2284157.07	358254.33	Картометрический	0,1	-
74	2284158.27	358251.79	Картометрический	0,1	-
75	2284161.19	358248.71	Картометрический	0,1	-
76	2284163.47	358247.38	Картометрический	0,1	-
77	2284166.46	358246.62	Картометрический	0,1	-
78	2284173.99	358246.15	Картометрический	0,1	-
79	2284213.48	358245.22	Картометрический	0,1	-
80	2284213.47	358248.63	Картометрический	0,1	-
81	2284885.07	358192.20	Картометрический	0,1	-
82	2284927.82	358062.56	Картометрический	0,1	-
83	2284878.96	358049.76	Картометрический	0,1	-
84	2284865.97	358052.45	Картометрический	0,1	-
85	2284864.42	358055.38	Картометрический	0,1	-
86	2284864.46	358052.75	Картометрический	0,1	-

## Раздел 2

### Сведения о местоположении границ объекта

Обозначение характерных точек границ	Координаты, м		Метод определения координат характерной точки	Средняя квадратическая погрешность положения характерной точки (Mf), м	Описание обозначения точки на местности (при наличии)
	X	Y			
1	2	3	4	5	6
87	2284863.21	358053.01	Картометрический	0,1	-
88	2284864.59	358021.14	Картометрический	0,1	-
89	2284797.15	358117.17	Картометрический	0,1	-
90	2284790.80	358112.25	Картометрический	0,1	-
91	2284783.08	358123.41	Картометрический	0,1	-
92	2284715.94	358071.95	Картометрический	0,1	-
93	2284672.17	357844.49	Картометрический	0,1	-
94	2284715.05	357802.50	Картометрический	0,1	-
95	2284716.07	357801.95	Картометрический	0,1	-
96	2284729.23	357789.27	Картометрический	0,1	-
97	2284917.49	357690.38	Картометрический	0,1	-
98	2285021.89	357771.90	Картометрический	0,1	-
99	2285020.10	357775.24	Картометрический	0,1	-
100	2285021.80	357776.57	Картометрический	0,1	-
101	2285065.96	357756.73	Картометрический	0,1	-
102	2285030.86	357663.46	Картометрический	0,1	-
103	2284876.88	357234.86	Картометрический	0,1	-
104	2284874.77	357239.16	Картометрический	0,1	-
105	2284872.38	357246.65	Картометрический	0,1	-
106	2284874.74	357250.09	Картометрический	0,1	-
107	2284874.02	357252.26	Картометрический	0,1	-
108	2284876.99	357256.57	Картометрический	0,1	-
109	2284861.16	357304.74	Картометрический	0,1	-
110	2284720.13	357349.65	Картометрический	0,1	-
111	2284544.36	357355.18	Картометрический	0,1	-
112	2284450.91	357339.27	Картометрический	0,1	-
113	2284375.57	357193.59	Картометрический	0,1	-
114	2284375.94	357192.26	Картометрический	0,1	-
115	2284375.97	357192.19	Картометрический	0,1	-
116	2284373.34	357187.10	Картометрический	0,1	-

## Раздел 2

### Сведения о местоположении границ объекта

Обозначение характерных точек границ	Координаты, м		Метод определения координат характерной точки	Средняя квадратическая погрешность положения характерной точки (Mf), м	Описание обозначения точки на местности (при наличии)
	X	Y			
1	2	3	4	5	6
117	2284374.51	357182.89	Картометрический	0,1	-
118	2284372.93	357179.87	Картометрический	0,1	-
119	2284380.23	357153.02	Картометрический	0,1	-
120	2284379.72	357145.88	Картометрический	0,1	-
121	2284376.78	357142.15	Картометрический	0,1	-
122	2284365.16	357139.48	Картометрический	0,1	-
123	2284357.38	357140.72	Картометрический	0,1	-
124	2284344.39	357144.50	Картометрический	0,1	-
125	2284336.59	357149.63	Картометрический	0,1	-
126	2284305.39	357167.51	Картометрический	0,1	-
127	2284258.05	357220.70	Картометрический	0,1	-
128	2284245.75	357221.49	Картометрический	0,1	-
129	2284231.47	357210.38	Картометрический	0,1	-
130	2284206.86	357188.95	Картометрический	0,1	-
131	2284190.99	357158.39	Картометрический	0,1	-
132	2284163.21	357139.34	Картометрический	0,1	-
133	2284147.21	357120.69	Картометрический	0,1	-
134	2284140.11	357128.51	Картометрический	0,1	-
135	2284116.81	357154.22	Картометрический	0,1	-
136	2283864.64	357439.23	Картометрический	0,1	-
137	2283836.61	357477.27	Картометрический	0,1	-
138	2283634.54	357307.18	Картометрический	0,1	-
139	2283653.56	357284.31	Картометрический	0,1	-
140	2283688.87	357296.27	Картометрический	0,1	-
141	2283707.62	357254.96	Картометрический	0,1	-
142	2283540.67	357092.44	Картометрический	0,1	-
143	2283486.82	357163.51	Картометрический	0,1	-
144	2283211.78	357593.80	Картометрический	0,1	-
145	2282998.50	357424.69	Картометрический	0,1	-
146	2282933.03	357510.00	Картометрический	0,1	-

## Раздел 2

### Сведения о местоположении границ объекта

Обозначение характерных точек границ	Координаты, м		Метод определения координат характерной точки	Средняя квадратическая погрешность положения характерной точки (Mf), м	Описание обозначения точки на местности (при наличии)
	X	Y			
1	2	3	4	5	6
147	2282820.31	357434.06	Картометрический	0,1	-
148	2282817.59	357433.86	Картометрический	0,1	-
149	2282814.25	357436.05	Картометрический	0,1	-
150	2282842.23	357506.94	Картометрический	0,1	-
151	2282934.90	357616.03	Картометрический	0,1	-
152	2283063.21	357641.98	Картометрический	0,1	-
153	2283268.43	357681.14	Картометрический	0,1	-
154	2283327.93	357692.05	Картометрический	0,1	-
155	2283456.53	357716.50	Картометрический	0,1	-
156	2283457.09	357718.01	Картометрический	0,1	-
157	2283460.37	357718.67	Картометрический	0,1	-
158	2283462.15	357723.58	Картометрический	0,1	-
159	2283468.34	357724.80	Картометрический	0,1	-
160	2283518.78	357865.02	Картометрический	0,1	-
161	2283518.62	357868.55	Картометрический	0,1	-
162	2283580.59	357857.91	Картометрический	0,1	-
163	2283592.06	357925.28	Картометрический	0,1	-
164	2283520.62	357935.66	Картометрический	0,1	-
165	2283516.70	357910.41	Картометрический	0,1	-
166	2283510.83	358036.54	Картометрический	0,1	-
167	2283525.48	358049.95	Картометрический	0,1	-
168	2283560.89	358076.97	Картометрический	0,1	-
169	2283628.98	358098.29	Картометрический	0,1	-
170	2283640.72	358116.22	Картометрический	0,1	-
1	2283578.88	358196.01	Картометрический	0,1	-



## Раздел 2

Сведения о местоположении границ объекта

### 3. Сведения о характерных точках части (частей) границы объекта

Обозначение характерных точек границ	Координаты, м		Метод определения координат характерной точки	Средняя квадратическая погрешность положения характерной точки (M <sub>t</sub> ), м	Описание обозначения точки на местности (при наличии)
	X	Y			
1	2	3	4	5	6
-	-	-	-	-	-

## Раздел 3

Сведения о местоположении измененных (уточненных) границ объекта

1. Система координат -

2. Сведения о характерных точках границ объекта

Обозначение характерных точек границ	Существующие координаты, м		Измененные (уточненные) координаты, м		Метод определения координат характерной точки	Средняя квадратическая погрешность положения характерной точки (Mf), м	Описание обозначения точки на местности (при наличии)
	X	Y	X	Y			
1	2	3	4	5	6	7	8
-	-	-	-	-	-	-	

3. Сведения о характерных точках части (частей) границы объекта

Обозначение характерных точек границ	Существующие координаты, м		Измененные (уточненные) координаты, м		Метод определения координат характерной точки	Средняя квадратическая погрешность положения характерной точки (Mf), м	Описание обозначения точки на местности (при наличии)
	X	Y	X	Y			
1	2	3	4	5	6	7	8
-	-	-	-	-	-	-	

## Раздел 4

### План границ объекта



Масштаб 1:11000

Условные обозначения:

- - граница объекта, местоположение которого описано
- - границы муниципальных образований
- - границы зон с особыми условиями использования территорий
- - границы земельных участков по сведениям ЕГРН
- - поворотная точка границ объекта

Подпись \_\_\_\_\_ Дата « \_\_\_\_ » \_\_\_\_\_ 20\_\_ г.

Место для оттиска печати лица, составившего описание местоположения границ объекта

# ОПИСАНИЕ МЕСТОПОЛОЖЕНИЯ ГРАНИЦ

## д. Жилконцы

(наименование объекта, местоположение границ которого описано (далее - объект))

### Раздел 1

#### Сведения об объекте

№ п/п	Характеристики объекта	Описание характеристик
1	2	3
1.	Местоположение объекта	Московская область, городской округ Зарайск
2.	Площадь объекта +/- величина погрешности определения площади (Р +/- Дельта Р)	807423 кв. м ± 314 кв. м
3.	Иные характеристики объекта	

## Раздел 2

### Сведения о местоположении границ объекта

1. Система координат МСК-50, зона 2

2. Сведения о характерных точках границ объекта

Обозначение характерных точек границ	Координаты, м		Метод определения координат характерной точки	Средняя квадратическая погрешность положения характерной точки (Мг), м	Описание обозначения точки на местности (при наличии)
	X	Y			
1	2	3	4	5	6
<b>Участок 1</b>					
1	2294554.68	361034.23	Картометрический	0,1	-
2	2294558.73	361005.37	Картометрический	0,1	-
3	2294475.69	361003.26	Картометрический	0,1	-
4	2294483.26	360989.96	Картометрический	0,1	-
5	2294511.27	360952.60	Картометрический	0,1	-
6	2294524.61	360946.11	Картометрический	0,1	-
7	2294534.69	360933.62	Картометрический	0,1	-
8	2294505.38	360928.02	Картометрический	0,1	-
9	2294485.58	360926.85	Картометрический	0,1	-
10	2294473.71	360924.56	Картометрический	0,1	-
11	2294438.78	360916.22	Картометрический	0,1	-
12	2294388.28	360902.88	Картометрический	0,1	-
13	2294383.23	360895.28	Картометрический	0,1	-
14	2294377.60	360891.23	Картометрический	0,1	-
15	2294372.18	360889.27	Картометрический	0,1	-
16	2294291.39	360909.34	Картометрический	0,1	-
17	2294263.38	360902.79	Картометрический	0,1	-
18	2294261.45	360903.09	Картометрический	0,1	-
19	2294244.82	360900.37	Картометрический	0,1	-
20	2294239.30	360897.16	Картометрический	0,1	-
21	2294228.87	360894.73	Картометрический	0,1	-
22	2294188.97	360921.69	Картометрический	0,1	-
23	2294137.32	360929.06	Картометрический	0,1	-
24	2294036.35	360929.07	Картометрический	0,1	-
25	2293939.46	360929.82	Картометрический	0,1	-
26	2293932.90	360930.23	Картометрический	0,1	-

## Раздел 2

### Сведения о местоположении границ объекта

Обозначение характерных точек границ	Координаты, м		Метод определения координат характерной точки	Средняя квадратическая погрешность положения характерной точки (Mf), м	Описание обозначения точки на местности (при наличии)
	X	Y			
1	2	3	4	5	6
27	2293922.00	360932.26	Картометрический	0,1	-
28	2293881.27	360945.14	Картометрический	0,1	-
29	2293874.53	360946.00	Картометрический	0,1	-
30	2293867.55	360948.45	Картометрический	0,1	-
31	2293859.84	360951.88	Картометрический	0,1	-
32	2293802.40	360984.53	Картометрический	0,1	-
33	2293796.27	360987.59	Картометрический	0,1	-
34	2293725.22	361035.46	Картометрический	0,1	-
35	2293713.22	361047.46	Картометрический	0,1	-
36	2293700.84	361052.46	Картометрический	0,1	-
37	2293662.55	361053.13	Картометрический	0,1	-
38	2293632.54	361054.06	Картометрический	0,1	-
39	2293623.20	361057.13	Картометрический	0,1	-
40	2293609.46	361078.05	Картометрический	0,1	-
41	2293588.47	361100.50	Картометрический	0,1	-
42	2293575.92	361084.90	Картометрический	0,1	-
43	2293557.92	361069.68	Картометрический	0,1	-
44	2293551.15	361059.68	Картометрический	0,1	-
45	2293551.18	361052.30	Картометрический	0,1	-
46	2293551.18	361034.06	Картометрический	0,1	-
47	2293551.18	361033.89	Картометрический	0,1	-
48	2293551.09	361028.96	Картометрический	0,1	-
49	2293529.53	361000.46	Картометрический	0,1	-
50	2293530.90	361017.87	Картометрический	0,1	-
51	2293531.18	361034.15	Картометрический	0,1	-
52	2293531.18	361037.10	Картометрический	0,1	-
53	2293515.13	361029.71	Картометрический	0,1	-
54	2293502.64	361023.76	Картометрический	0,1	-
55	2293440.78	361008.09	Картометрический	0,1	-
56	2293410.62	360999.77	Картометрический	0,1	-

## Раздел 2

### Сведения о местоположении границ объекта

Обозначение характерных точек границ	Координаты, м		Метод определения координат характерной точки	Средняя квадратическая погрешность положения характерной точки (Mf), м	Описание обозначения точки на местности (при наличии)
	X	Y			
1	2	3	4	5	6
57	2293403.08	360997.19	Картометрический	0,1	-
58	2293382.60	360932.14	Картометрический	0,1	-
59	2293375.73	360922.46	Картометрический	0,1	-
60	2293367.08	360910.56	Картометрический	0,1	-
61	2293357.38	360910.72	Картометрический	0,1	-
62	2293337.29	360909.76	Картометрический	0,1	-
63	2293335.52	360910.42	Картометрический	0,1	-
64	2293331.91	360939.28	Картометрический	0,1	-
65	2293351.73	361010.84	Картометрический	0,1	-
66	2293306.11	361029.66	Картометрический	0,1	-
67	2293273.71	361040.69	Картометрический	0,1	-
68	2293214.01	361050.43	Картометрический	0,1	-
69	2293121.97	361107.42	Картометрический	0,1	-
70	2292986.08	361128.34	Картометрический	0,1	-
71	2292954.90	361118.83	Картометрический	0,1	-
72	2292890.68	361235.68	Картометрический	0,1	-
73	2292890.16	361300.75	Картометрический	0,1	-
74	2292813.89	361465.07	Картометрический	0,1	-
75	2292915.28	361505.79	Картометрический	0,1	-
76	2292997.27	361672.31	Картометрический	0,1	-
77	2293075.20	361686.58	Картометрический	0,1	-
78	2293342.02	361626.01	Картометрический	0,1	-
79	2293373.90	361611.14	Картометрический	0,1	-
80	2293419.07	361611.35	Картометрический	0,1	-
81	2293429.44	361611.40	Картометрический	0,1	-
82	2293459.01	361599.18	Картометрический	0,1	-
83	2293466.64	361595.97	Картометрический	0,1	-
84	2293479.18	361593.34	Картометрический	0,1	-
85	2293495.55	361587.48	Картометрический	0,1	-
86	2293512.70	361577.75	Картометрический	0,1	-

## Раздел 2

### Сведения о местоположении границ объекта

Обозначение характерных точек границ	Координаты, м		Метод определения координат характерной точки	Средняя квадратическая погрешность положения характерной точки (Mf), м	Описание обозначения точки на местности (при наличии)
	X	Y			
1	2	3	4	5	6
87	2293527.26	361568.07	Картометрический	0,1	-
88	2293536.15	361562.17	Картометрический	0,1	-
89	2293554.23	361542.76	Картометрический	0,1	-
90	2293555.41	361528.12	Картометрический	0,1	-
91	2293547.44	361503.61	Картометрический	0,1	-
92	2293553.72	361463.47	Картометрический	0,1	-
93	2293580.99	361446.30	Картометрический	0,1	-
94	2293584.15	361448.00	Картометрический	0,1	-
95	2293586.75	361446.35	Картометрический	0,1	-
96	2293611.09	361459.56	Картометрический	0,1	-
97	2293629.48	361469.47	Картометрический	0,1	-
98	2293649.54	361475.60	Картометрический	0,1	-
99	2293664.16	361481.68	Картометрический	0,1	-
100	2293671.66	361495.31	Картометрический	0,1	-
101	2293679.69	361511.66	Картометрический	0,1	-
102	2293691.23	361528.44	Картометрический	0,1	-
103	2293703.89	361540.90	Картометрический	0,1	-
104	2293710.55	361541.13	Картометрический	0,1	-
105	2293724.65	361548.47	Картометрический	0,1	-
106	2293731.14	361555.32	Картометрический	0,1	-
107	2293745.97	361560.46	Картометрический	0,1	-
108	2293763.93	361564.70	Картометрический	0,1	-
109	2293766.00	361568.30	Картометрический	0,1	-
110	2293753.35	361500.53	Картометрический	0,1	-
111	2293925.54	361415.21	Картометрический	0,1	-
112	2293931.63	361282.70	Картометрический	0,1	-
113	2293979.36	361252.52	Картометрический	0,1	-
114	2294166.11	361235.44	Картометрический	0,1	-
115	2294217.40	361183.20	Картометрический	0,1	-
116	2294349.43	361223.43	Картометрический	0,1	-



## Раздел 2

### Сведения о местоположении границ объекта

Обозначение характерных точек границ	Координаты, м		Метод определения координат характерной точки	Средняя квадратическая погрешность положения характерной точки (Mf), м	Описание обозначения точки на местности (при наличии)
	X	Y			
1	2	3	4	5	6
117	2294434.46	361196.98	Картометрический	0,1	-
118	2294516.76	361213.75	Картометрический	0,1	-
119	2294524.68	361109.27	Картометрический	0,1	-
1	2294554.68	361034.23	Картометрический	0,1	-
120	2295002.11	360840.73	Картометрический	0,1	-
121	2294994.14	360852.23	Картометрический	0,1	-
122	2294998.87	360861.19	Картометрический	0,1	-
123	2295003.99	360874.62	Картометрический	0,1	-
124	2295010.40	360883.25	Картометрический	0,1	-
125	2295020.90	360894.50	Картометрический	0,1	-
126	2295026.40	360900.51	Картометрический	0,1	-
127	2295026.92	360906.01	Картометрический	0,1	-
128	2295045.44	360952.02	Картометрический	0,1	-
129	2295087.52	360955.02	Картометрический	0,1	-
130	2295118.76	360949.73	Картометрический	0,1	-
131	2295141.22	360950.92	Картометрический	0,1	-
132	2295174.91	360957.49	Картометрический	0,1	-
133	2295185.43	360962.27	Картометрический	0,1	-
134	2295196.34	360930.29	Картометрический	0,1	-
135	2295205.77	360907.70	Картометрический	0,1	-
136	2295218.80	360903.79	Картометрический	0,1	-
137	2295215.86	360617.39	Картометрический	0,1	-
138	2295043.58	360626.94	Картометрический	0,1	-
139	2294984.55	360692.71	Картометрический	0,1	-
140	2294980.95	360720.72	Картометрический	0,1	-
120	2295002.11	360840.73	Картометрический	0,1	-
141	2294852.64	360935.19	Картометрический	0,1	-
142	2294901.99	360925.03	Картометрический	0,1	-
143	2294899.40	360905.20	Картометрический	0,1	-
144	2294850.43	360915.31	Картометрический	0,1	-

## Раздел 2

### Сведения о местоположении границ объекта

Обозначение характерных точек границ	Координаты, м		Метод определения координат характерной точки	Средняя квадратическая погрешность положения характерной точки (Mf), м	Описание обозначения точки на местности (при наличии)
	X	Y			
1	2	3	4	5	6
141	2294852.64	360935.19	Картометрический	0,1	-

### 3. Сведения о характерных точках части (частей) границы объекта

Обозначение характерных точек границ	Координаты, м		Метод определения координат характерной точки	Средняя квадратическая погрешность положения характерной точки (Mf), м	Описание обозначения точки на местности (при наличии)
	X	Y			
1	2	3	4	5	6
-	-	-	-	-	-

## Раздел 3

Сведения о местоположении измененных (уточненных) границ объекта

1. Система координат -

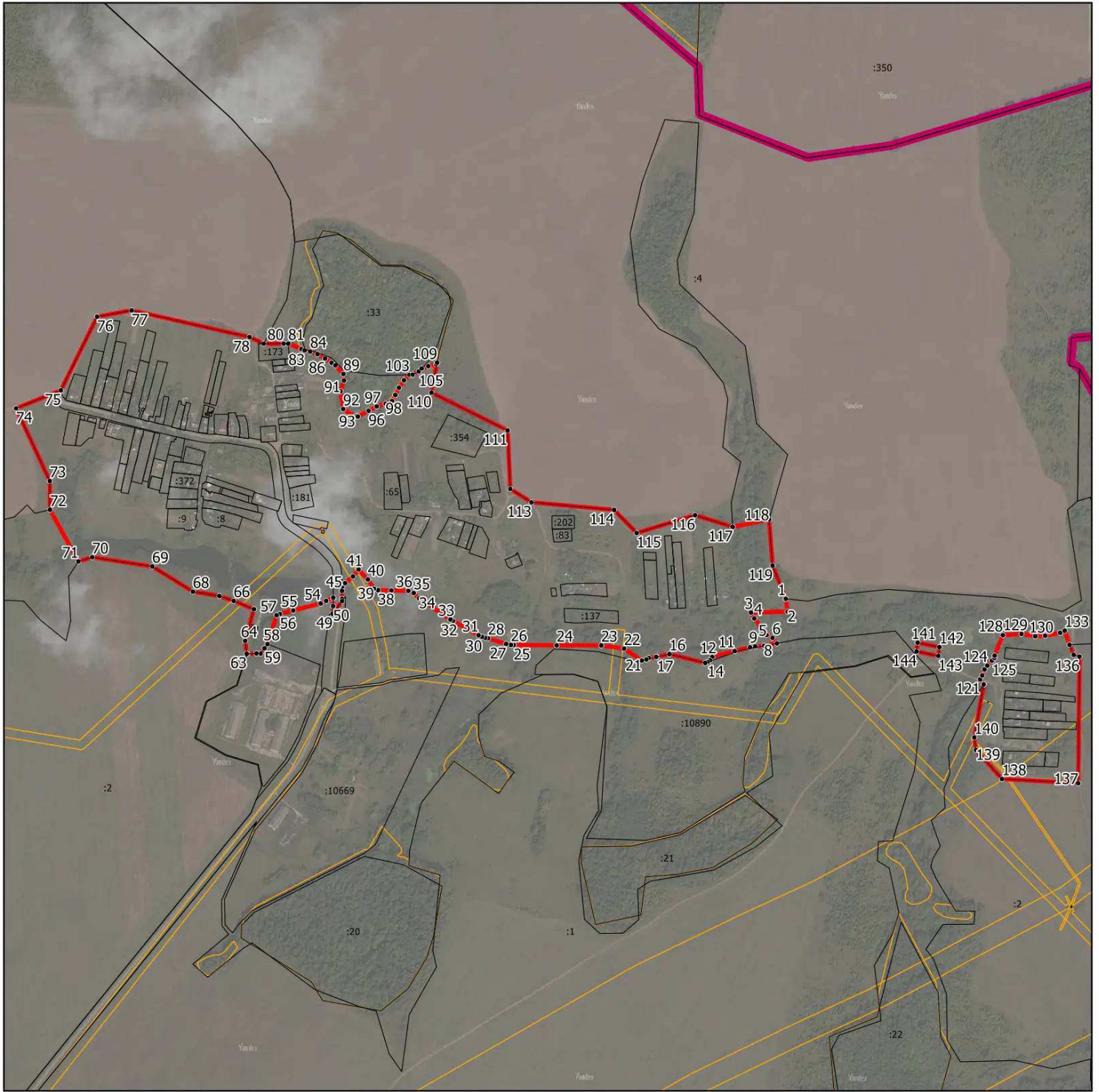
2. Сведения о характерных точках границ объекта

Обозначение характерных точек границ	Существующие координаты, м		Измененные (уточненные) координаты, м		Метод определения координат характерной точки	Средняя квадратическая погрешность положения характерной точки (Mf), м	Описание обозначения точки на местности (при наличии)
	X	Y	X	Y			
1	2	3	4	5	6	7	8
-	-	-	-	-	-	-	

3. Сведения о характерных точках части (частей) границы объекта

Обозначение характерных точек границ	Существующие координаты, м		Измененные (уточненные) координаты, м		Метод определения координат характерной точки	Средняя квадратическая погрешность положения характерной точки (Mf), м	Описание обозначения точки на местности (при наличии)
	X	Y	X	Y			
1	2	3	4	5	6	7	8
-	-	-	-	-	-	-	

**Раздел 4**  
**План границ объекта**



**Масштаб 1:12000**

Условные обозначения:

- - граница объекта, местоположение которого описано
- - границы муниципальных образований
- - границы зон с особыми условиями использования территорий
- - границы земельных участков по сведениям ЕГРН
- - поворотная точка границ объекта

Подпись \_\_\_\_\_ Дата « \_\_\_\_ » \_\_\_\_\_ 20\_\_ г.

Место для оттиска печати лица, составившего описание местоположения границ объекта

# ОПИСАНИЕ МЕСТОПОЛОЖЕНИЯ ГРАНИЦ

## д. Журавна

(наименование объекта, местоположение границ которого описано (далее - объект))

### Раздел 1

#### Сведения об объекте

№ п/п	Характеристики объекта	Описание характеристик
1	2	3
1.	Местоположение объекта	Московская область, городской округ Зарайск
2.	Площадь объекта +/- величина погрешности определения площади (P +/- Дельта P)	1831132 кв. м ± 474 кв. м
3.	Иные характеристики объекта	

## Раздел 2

### Сведения о местоположении границ объекта

1. Система координат МСК-50, зона 2

2. Сведения о характерных точках границ объекта

Обозначение характерных точек границ	Координаты, м		Метод определения координат характерной точки	Средняя квадратическая погрешность положения характерной точки (Мг), м	Описание обозначения точки на местности (при наличии)
	X	Y			
1	2	3	4	5	6
<b>Участок 1</b>					
1	2256335.93	347635.02	Картометрический	0,1	-
2	2256335.36	347642.67	Картометрический	0,1	-
3	2256327.26	347643.76	Картометрический	0,1	-
4	2256324.08	347644.20	Картометрический	0,1	-
5	2256356.82	347718.69	Картометрический	0,1	-
6	2256353.39	347829.61	Картометрический	0,1	-
7	2256292.83	348081.86	Картометрический	0,1	-
8	2256338.26	348117.52	Картометрический	0,1	-
9	2256444.99	348167.08	Картометрический	0,1	-
10	2256485.31	348292.80	Картометрический	0,1	-
11	2256508.51	348577.84	Картометрический	0,1	-
12	2256660.77	348611.60	Картометрический	0,1	-
13	2256660.77	348611.61	Картометрический	0,1	-
14	2256672.28	348603.44	Картометрический	0,1	-
15	2256676.73	348607.44	Картометрический	0,1	-
16	2256668.73	348597.94	Картометрический	0,1	-
17	2256667.07	348568.03	Картометрический	0,1	-
18	2256822.34	348468.94	Картометрический	0,1	-
19	2256839.73	348498.94	Картометрический	0,1	-
20	2256855.73	348538.44	Картометрический	0,1	-
21	2256883.73	348591.44	Картометрический	0,1	-
22	2256899.73	348594.94	Картометрический	0,1	-
23	2256946.66	348577.26	Картометрический	0,1	-
24	2256948.42	348580.35	Картометрический	0,1	-
25	2256962.13	348571.26	Картометрический	0,1	-
26	2256988.72	348561.31	Картометрический	0,1	-

## Раздел 2

### Сведения о местоположении границ объекта

Обозначение характерных точек границ	Координаты, м		Метод определения координат характерной точки	Средняя квадратическая погрешность положения характерной точки (Mf), м	Описание обозначения точки на местности (при наличии)
	X	Y			
1	2	3	4	5	6
27	2257002.92	348559.34	Картометрический	0,1	-
28	2257039.29	348554.49	Картометрический	0,1	-
29	2257099.19	348538.60	Картометрический	0,1	-
30	2257104.64	348480.38	Картометрический	0,1	-
31	2257159.01	348447.19	Картометрический	0,1	-
32	2257284.26	348372.76	Картометрический	0,1	-
33	2257297.73	348368.73	Картометрический	0,1	-
34	2257311.06	348364.75	Картометрический	0,1	-
35	2257324.91	348353.98	Картометрический	0,1	-
36	2257385.56	348325.41	Картометрический	0,1	-
37	2257403.67	348296.97	Картометрический	0,1	-
38	2257457.68	348282.02	Картометрический	0,1	-
39	2257481.38	348270.07	Картометрический	0,1	-
40	2257510.25	348269.13	Картометрический	0,1	-
41	2257557.09	348262.73	Картометрический	0,1	-
42	2257590.30	348249.54	Картометрический	0,1	-
43	2257643.42	348236.58	Картометрический	0,1	-
44	2257781.63	348169.07	Картометрический	0,1	-
45	2257796.88	348163.90	Картометрический	0,1	-
46	2258000.44	348191.69	Картометрический	0,1	-
47	2258430.12	348281.67	Картометрический	0,1	-
48	2258431.60	348254.81	Картометрический	0,1	-
49	2258234.27	347835.98	Картометрический	0,1	-
50	2258213.34	347814.57	Картометрический	0,1	-
51	2258207.28	347812.14	Картометрический	0,1	-
52	2258205.95	347817.47	Картометрический	0,1	-
53	2258158.91	347798.66	Картометрический	0,1	-
54	2258079.65	347785.24	Картометрический	0,1	-
55	2258028.58	347763.73	Картометрический	0,1	-
56	2258003.06	347736.87	Картометрический	0,1	-

## Раздел 2

### Сведения о местоположении границ объекта

Обозначение характерных точек границ	Координаты, м		Метод определения координат характерной точки	Средняя квадратическая погрешность положения характерной точки (Mf), м	Описание обозначения точки на местности (при наличии)
	X	Y			
1	2	3	4	5	6
57	2257972.13	347720.74	Картометрический	0,1	-
58	2257949.30	347708.66	Картометрический	0,1	-
59	2257941.26	347692.53	Картометрический	0,1	-
60	2257943.66	347683.73	Картометрический	0,1	-
61	2257923.91	347660.63	Картометрический	0,1	-
62	2257933.16	347656.24	Картометрический	0,1	-
63	2257965.69	347640.79	Картометрический	0,1	-
64	2257959.14	347632.83	Картометрический	0,1	-
65	2257952.59	347624.88	Картометрический	0,1	-
66	2257924.59	347638.17	Картометрический	0,1	-
67	2257910.41	347644.89	Картометрический	0,1	-
68	2257814.74	347533.33	Картометрический	0,1	-
69	2257773.51	347488.83	Картометрический	0,1	-
70	2257743.80	347461.50	Картометрический	0,1	-
71	2257732.72	347451.30	Картометрический	0,1	-
72	2257709.17	347428.40	Картометрический	0,1	-
73	2257678.59	347390.32	Картометрический	0,1	-
74	2257581.44	347375.38	Картометрический	0,1	-
75	2257529.05	347388.81	Картометрический	0,1	-
76	2257471.36	347414.58	Картометрический	0,1	-
77	2257452.26	347423.11	Картометрический	0,1	-
78	2257405.78	347440.42	Картометрический	0,1	-
79	2257402.97	347440.58	Картометрический	0,1	-
80	2257373.46	347442.82	Картометрический	0,1	-
81	2257355.09	347442.73	Картометрический	0,1	-
82	2257351.95	347406.02	Картометрический	0,1	-
83	2257351.42	347399.78	Картометрический	0,1	-
84	2257358.38	347398.96	Картометрический	0,1	-
85	2257357.02	347384.26	Картометрический	0,1	-
86	2257355.86	347379.27	Картометрический	0,1	-



## Раздел 2

### Сведения о местоположении границ объекта

Обозначение характерных точек границ	Координаты, м		Метод определения координат характерной точки	Средняя квадратическая погрешность положения характерной точки (Mf), м	Описание обозначения точки на местности (при наличии)
	X	Y			
1	2	3	4	5	6
87	2257348.50	347379.67	Картометрический	0,1	-
88	2257343.89	347308.44	Картометрический	0,1	-
89	2257340.16	347308.79	Картометрический	0,1	-
90	2257313.66	347311.34	Картометрический	0,1	-
91	2257310.21	347272.63	Картометрический	0,1	-
92	2257286.19	347275.43	Картометрический	0,1	-
93	2257284.62	347247.40	Картометрический	0,1	-
94	2257335.18	347241.43	Картометрический	0,1	-
95	2257395.51	347234.95	Картометрический	0,1	-
96	2257406.23	347238.59	Картометрический	0,1	-
97	2257445.65	347228.40	Картометрический	0,1	-
98	2257443.22	347180.01	Картометрический	0,1	-
99	2257438.84	347129.30	Картометрический	0,1	-
100	2257436.05	347089.32	Картометрический	0,1	-
101	2257437.62	347077.38	Картометрический	0,1	-
102	2257333.88	347073.48	Картометрический	0,1	-
103	2257311.80	347077.18	Картометрический	0,1	-
104	2257289.55	347079.52	Картометрический	0,1	-
105	2257256.17	347085.38	Картометрический	0,1	-
106	2257211.67	347095.92	Картометрический	0,1	-
107	2257208.21	347105.06	Картометрический	0,1	-
108	2257186.90	347123.85	Картометрический	0,1	-
109	2257075.12	347131.19	Картометрический	0,1	-
110	2256953.97	347127.64	Картометрический	0,1	-
111	2256798.26	347088.44	Картометрический	0,1	-
112	2256785.09	347109.11	Картометрический	0,1	-
113	2256785.09	347130.55	Картометрический	0,1	-
114	2256776.88	347135.18	Картометрический	0,1	-
115	2256756.35	347139.15	Картометрический	0,1	-
116	2256739.05	347155.85	Картометрический	0,1	-

## Раздел 2

### Сведения о местоположении границ объекта

Обозначение характерных точек границ	Координаты, м		Метод определения координат характерной точки	Средняя квадратическая погрешность положения характерной точки (Mf), м	Описание обозначения точки на местности (при наличии)
	X	Y			
1	2	3	4	5	6
117	2256723.50	347190.79	Картометрический	0,1	-
118	2256717.28	347218.49	Картометрический	0,1	-
119	2256711.33	347231.43	Картометрический	0,1	-
120	2256701.72	347240.66	Картометрический	0,1	-
121	2256693.95	347260.07	Картометрический	0,1	-
122	2256706.90	347307.95	Картометрический	0,1	-
123	2256711.32	347320.26	Картометрический	0,1	-
124	2256712.10	347335.79	Картометрический	0,1	-
125	2256706.92	347346.15	Картометрический	0,1	-
126	2256699.14	347350.81	Картометрический	0,1	-
127	2256697.33	347353.40	Картометрический	0,1	-
128	2256696.55	347361.16	Картометрический	0,1	-
129	2256699.14	347363.75	Картометрический	0,1	-
130	2256710.02	347367.63	Картометрический	0,1	-
131	2256712.10	347371.52	Картометрический	0,1	-
132	2256708.21	347385.75	Картометрический	0,1	-
133	2256703.04	347411.54	Картометрический	0,1	-
134	2256690.08	347424.74	Картометрический	0,1	-
135	2256680.50	347438.20	Картометрический	0,1	-
136	2256677.37	347454.05	Картометрический	0,1	-
137	2256685.07	347467.67	Картометрический	0,1	-
138	2256690.40	347483.38	Картометрический	0,1	-
139	2256688.23	347488.91	Картометрический	0,1	-
140	2256668.07	347514.59	Картометрический	0,1	-
141	2256656.15	347556.52	Картометрический	0,1	-
142	2256654.53	347570.69	Картометрический	0,1	-
143	2256620.09	347575.50	Картометрический	0,1	-
144	2256618.34	347585.37	Картометрический	0,1	-
145	2256481.40	347594.73	Картометрический	0,1	-
146	2256402.53	347605.81	Картометрический	0,1	-

## Раздел 2

### Сведения о местоположении границ объекта

Обозначение характерных точек границ	Координаты, м		Метод определения координат характерной точки	Средняя квадратическая погрешность положения характерной точки (Mf), м	Описание обозначения точки на местности (при наличии)
	X	Y			
1	2	3	4	5	6
147	2256337.49	347614.63	Картометрический	0,1	-
148	2256337.33	347616.29	Картометрический	0,1	-
149	2256336.70	347624.82	Картометрический	0,1	-
1	2256335.93	347635.02	Картометрический	0,1	-

### 3. Сведения о характерных точках части (частей) границы объекта

Обозначение характерных точек границ	Координаты, м		Метод определения координат характерной точки	Средняя квадратическая погрешность положения характерной точки (Mf), м	Описание обозначения точки на местности (при наличии)
	X	Y			
1	2	3	4	5	6
-	-	-	-	-	-

## Раздел 3

Сведения о местоположении измененных (уточненных) границ объекта

1. Система координат -

2. Сведения о характерных точках границ объекта

Обозначение характерных точек границ	Существующие координаты, м		Измененные (уточненные) координаты, м		Метод определения координат характерной точки	Средняя квадратическая погрешность положения характерной точки (Mf), м	Описание обозначения точки на местности (при наличии)
	X	Y	X	Y			
1	2	3	4	5	6	7	8
-	-	-	-	-	-	-	

3. Сведения о характерных точках части (частей) границы объекта

Обозначение характерных точек границ	Существующие координаты, м		Измененные (уточненные) координаты, м		Метод определения координат характерной точки	Средняя квадратическая погрешность положения характерной точки (Mf), м	Описание обозначения точки на местности (при наличии)
	X	Y	X	Y			
1	2	3	4	5	6	7	8
-	-	-	-	-	-	-	

## Раздел 4

### План границ объекта



Масштаб 1:10500

Условные обозначения:

- - граница объекта, местоположение которого описано
- - границы муниципальных образований
- - границы зон с особыми условиями использования территорий
- - границы земельных участков по сведениям ЕГРН
- - поворотная точка границ объекта

Подпись \_\_\_\_\_ Дата «    »    20\_\_ г.

Место для оттиска печати лица, составившего описание местоположения границ объекта

# ОПИСАНИЕ МЕСТОПОЛОЖЕНИЯ ГРАНИЦ

## д. Зайцево

(наименование объекта, местоположение границ которого описано (далее - объект))

### Раздел 1

#### Сведения об объекте

№ п/п	Характеристики объекта	Описание характеристик
1	2	3
1.	Местоположение объекта	Московская область, городской округ Зарайск
2.	Площадь объекта +/- величина погрешности определения площади (Р +/- Дельта Р)	361592 кв. м ± 210 кв. м
3.	Иные характеристики объекта	

## Раздел 2

### Сведения о местоположении границ объекта

1. Система координат МСК-50, зона 2

2. Сведения о характерных точках границ объекта

Обозначение характерных точек границ	Координаты, м		Метод определения координат характерной точки	Средняя квадратическая погрешность положения характерной точки (Мт), м	Описание обозначения точки на местности (при наличии)
	X	Y			
1	2	3	4	5	6
<b>Участок 1</b>					
1	2257952.59	347624.88	Картометрический	0,1	-
2	2257924.59	347638.17	Картометрический	0,1	-
3	2257910.41	347644.89	Картометрический	0,1	-
4	2257814.74	347533.33	Картометрический	0,1	-
5	2257773.51	347488.83	Картометрический	0,1	-
6	2257743.80	347461.50	Картометрический	0,1	-
7	2257732.72	347451.30	Картометрический	0,1	-
8	2257709.17	347428.40	Картометрический	0,1	-
9	2257678.59	347390.32	Картометрический	0,1	-
10	2257581.44	347375.38	Картометрический	0,1	-
11	2257529.05	347388.81	Картометрический	0,1	-
12	2257471.36	347414.58	Картометрический	0,1	-
13	2257452.26	347423.11	Картометрический	0,1	-
14	2257405.78	347440.42	Картометрический	0,1	-
15	2257402.97	347440.58	Картометрический	0,1	-
16	2257373.46	347442.82	Картометрический	0,1	-
17	2257355.09	347442.73	Картометрический	0,1	-
18	2257351.95	347406.02	Картометрический	0,1	-
19	2257351.42	347399.78	Картометрический	0,1	-
20	2257358.38	347398.96	Картометрический	0,1	-
21	2257357.02	347384.26	Картометрический	0,1	-
22	2257355.86	347379.27	Картометрический	0,1	-
23	2257348.50	347379.67	Картометрический	0,1	-
24	2257343.89	347308.44	Картометрический	0,1	-
25	2257340.16	347308.79	Картометрический	0,1	-
26	2257313.66	347311.34	Картометрический	0,1	-

## Раздел 2

### Сведения о местоположении границ объекта

Обозначение характерных точек границ	Координаты, м		Метод определения координат характерной точки	Средняя квадратическая погрешность положения характерной точки (Mf), м	Описание обозначения точки на местности (при наличии)
	X	Y			
1	2	3	4	5	6
27	2257310.21	347272.63	Картометрический	0,1	-
28	2257286.19	347275.43	Картометрический	0,1	-
29	2257284.62	347247.40	Картометрический	0,1	-
30	2257335.18	347241.43	Картометрический	0,1	-
31	2257395.51	347234.95	Картометрический	0,1	-
32	2257406.23	347238.59	Картометрический	0,1	-
33	2257445.65	347228.40	Картометрический	0,1	-
34	2257443.22	347180.01	Картометрический	0,1	-
35	2257438.84	347129.30	Картометрический	0,1	-
36	2257436.05	347089.32	Картометрический	0,1	-
37	2257437.62	347077.38	Картометрический	0,1	-
38	2257575.20	347082.55	Картометрический	0,1	-
39	2258002.83	346902.73	Картометрический	0,1	-
40	2258069.06	346922.57	Картометрический	0,1	-
41	2258145.95	347062.17	Картометрический	0,1	-
42	2258275.90	347234.12	Картометрический	0,1	-
43	2258150.53	347268.51	Картометрический	0,1	-
44	2258103.55	347277.61	Картометрический	0,1	-
45	2258049.34	347284.27	Картометрический	0,1	-
46	2258015.82	347294.42	Картометрический	0,1	-
47	2258010.67	347306.97	Картометрический	0,1	-
48	2257986.15	347366.61	Картометрический	0,1	-
49	2258025.47	347387.48	Картометрический	0,1	-
50	2258048.48	347404.60	Картометрический	0,1	-
51	2258070.70	347437.35	Картометрический	0,1	-
52	2258108.09	347453.78	Картометрический	0,1	-
53	2258102.54	347483.16	Картометрический	0,1	-
54	2258106.89	347484.58	Картометрический	0,1	-
55	2258148.32	347492.65	Картометрический	0,1	-
56	2258154.59	347518.53	Картометрический	0,1	-



## Раздел 2

### Сведения о местоположении границ объекта

Обозначение характерных точек границ	Координаты, м		Метод определения координат характерной точки	Средняя квадратическая погрешность положения характерной точки (Mf), м	Описание обозначения точки на местности (при наличии)
	X	Y			
1	2	3	4	5	6
57	2258153.47	347518.99	Картометрический	0,1	-
58	2258145.56	347522.63	Картометрический	0,1	-
59	2258145.21	347522.80	Картометрический	0,1	-
60	2258092.52	347548.48	Картометрический	0,1	-
61	2258092.45	347548.52	Картометрический	0,1	-
62	2258002.15	347593.04	Картометрический	0,1	-
63	2257946.16	347619.63	Картометрический	0,1	-
64	2257950.63	347622.49	Картометрический	0,1	-
1	2257952.59	347624.88	Картометрический	0,1	-

### 3. Сведения о характерных точках части (частей) границы объекта

Обозначение характерных точек границ	Координаты, м		Метод определения координат характерной точки	Средняя квадратическая погрешность положения характерной точки (Mf), м	Описание обозначения точки на местности (при наличии)
	X	Y			
1	2	3	4	5	6
-	-	-	-	-	-

## Раздел 3

Сведения о местоположении измененных (уточненных) границ объекта

1. Система координат -

2. Сведения о характерных точках границ объекта

Обозначение характерных точек границ	Существующие координаты, м		Измененные (уточненные) координаты, м		Метод определения координат характерной точки	Средняя квадратическая погрешность положения характерной точки (Mf), м	Описание обозначения точки на местности (при наличии)
	X	Y	X	Y			
1	2	3	4	5	6	7	8
-	-	-	-	-	-	-	

3. Сведения о характерных точках части (частей) границы объекта

Обозначение характерных точек границ	Существующие координаты, м		Измененные (уточненные) координаты, м		Метод определения координат характерной точки	Средняя квадратическая погрешность положения характерной точки (Mf), м	Описание обозначения точки на местности (при наличии)
	X	Y	X	Y			
1	2	3	4	5	6	7	8
-	-	-	-	-	-	-	

## Раздел 4

### План границ объекта



Масштаб 1:5000

Условные обозначения:

- - граница объекта, местоположение которого описано
- - границы муниципальных образований
- - границы зон с особыми условиями использования территорий
- - границы земельных участков по сведениям ЕГРН
- - поворотная точка границ объекта

Подпись \_\_\_\_\_ Дата « \_\_\_\_ » \_\_\_\_\_ 20\_\_ г.

Место для оттиска печати лица, составившего описание местоположения границ объекта

# ОПИСАНИЕ МЕСТОПОЛОЖЕНИЯ ГРАНИЦ

## д. Замятино

(наименование объекта, местоположение границ которого описано (далее - объект))

### Раздел 1

#### Сведения об объекте

№ п/п	Характеристики объекта	Описание характеристик
1	2	3
1.	Местоположение объекта	Московская область, городской округ Зарайск
2.	Площадь объекта +/- величина погрешности определения площади (Р +/- Дельта Р)	288906 кв. м ± 188 кв. м
3.	Иные характеристики объекта	

## Раздел 2

### Сведения о местоположении границ объекта

1. Система координат МСК-50, зона 2

2. Сведения о характерных точках границ объекта

Обозначение характерных точек границ	Координаты, м		Метод определения координат характерной точки	Средняя квадратическая погрешность положения характерной точки (Мг), м	Описание обозначения точки на местности (при наличии)
	X	Y			
1	2	3	4	5	6
<b>Участок 1</b>					
1	2279271.01	364188.92	Картометрический	0,1	-
2	2279292.87	364162.13	Картометрический	0,1	-
3	2279304.27	364158.30	Картометрический	0,1	-
4	2279266.66	364159.53	Картометрический	0,1	-
5	2279312.60	364107.07	Картометрический	0,1	-
6	2279328.57	364059.27	Картометрический	0,1	-
7	2279322.02	364020.13	Картометрический	0,1	-
8	2279270.58	363974.87	Картометрический	0,1	-
9	2279286.40	363948.57	Картометрический	0,1	-
10	2279224.99	363930.63	Картометрический	0,1	-
11	2279126.79	363869.46	Картометрический	0,1	-
12	2279037.61	363803.90	Картометрический	0,1	-
13	2278953.49	363727.04	Картометрический	0,1	-
14	2278918.89	363713.83	Картометрический	0,1	-
15	2278894.47	363714.67	Картометрический	0,1	-
16	2278878.21	363727.65	Картометрический	0,1	-
17	2278799.17	363815.08	Картометрический	0,1	-
18	2278724.03	363917.00	Картометрический	0,1	-
19	2278725.75	363927.75	Картометрический	0,1	-
20	2278768.35	363963.21	Картометрический	0,1	-
21	2278728.55	364012.28	Картометрический	0,1	-
22	2278675.08	364133.66	Картометрический	0,1	-
23	2278651.12	364137.69	Картометрический	0,1	-
24	2278641.84	364181.29	Картометрический	0,1	-
25	2278696.72	364192.72	Картометрический	0,1	-
26	2278718.44	364201.86	Картометрический	0,1	-

## Раздел 2

### Сведения о местоположении границ объекта

Обозначение характерных точек границ	Координаты, м		Метод определения координат характерной точки	Средняя квадратическая погрешность положения характерной точки (Mf), м	Описание обозначения точки на местности (при наличии)
	X	Y			
1	2	3	4	5	6
27	2278735.72	364209.95	Картометрический	0,1	-
28	2278750.58	364228.23	Картометрический	0,1	-
29	2278784.88	364245.36	Картометрический	0,1	-
30	2278806.61	364260.67	Картометрический	0,1	-
31	2278823.08	364273.24	Картометрический	0,1	-
32	2278861.36	364313.34	Картометрический	0,1	-
33	2278899.13	364365.78	Картометрический	0,1	-
34	2278937.82	364386.62	Картометрический	0,1	-
35	2278983.16	364445.50	Картометрический	0,1	-
36	2279030.03	364467.21	Картометрический	0,1	-
37	2279086.17	364444.24	Картометрический	0,1	-
38	2279073.61	364426.23	Картометрический	0,1	-
39	2279068.56	364400.78	Картометрический	0,1	-
40	2279074.74	364372.41	Картометрический	0,1	-
41	2279098.04	364352.37	Картометрический	0,1	-
42	2279159.01	364286.94	Картометрический	0,1	-
43	2279195.76	364266.97	Картометрический	0,1	-
44	2279228.65	364263.42	Картометрический	0,1	-
45	2279263.85	364250.17	Картометрический	0,1	-
1	2279271.01	364188.92	Картометрический	0,1	-
46	2279065.84	364431.54	Картометрический	0,1	-
47	2279057.42	364427.81	Картометрический	0,1	-
48	2279063.49	364414.10	Картометрический	0,1	-
49	2279071.91	364417.83	Картометрический	0,1	-
46	2279065.84	364431.54	Картометрический	0,1	-

## Раздел 2

Сведения о местоположении границ объекта

### 3. Сведения о характерных точках части (частей) границы объекта

Обозначение характерных точек границ	Координаты, м		Метод определения координат характерной точки	Средняя квадратическая погрешность положения характерной точки (M <sub>t</sub> ), м	Описание обозначения точки на местности (при наличии)
	X	Y			
1	2	3	4	5	6
-	-	-	-	-	-

## Раздел 3

Сведения о местоположении измененных (уточненных) границ объекта

1. Система координат -

2. Сведения о характерных точках границ объекта

Обозначение характерных точек границ	Существующие координаты, м		Измененные (уточненные) координаты, м		Метод определения координат характерной точки	Средняя квадратическая погрешность положения характерной точки (Mf), м	Описание обозначения точки на местности (при наличии)
	X	Y	X	Y			
1	2	3	4	5	6	7	8
-	-	-	-	-	-	-	

3. Сведения о характерных точках части (частей) границы объекта

Обозначение характерных точек границ	Существующие координаты, м		Измененные (уточненные) координаты, м		Метод определения координат характерной точки	Средняя квадратическая погрешность положения характерной точки (Mf), м	Описание обозначения точки на местности (при наличии)
	X	Y	X	Y			
1	2	3	4	5	6	7	8
-	-	-	-	-	-	-	



Раздел 4

План границ объекта



Масштаб 1:4000

Условные обозначения:

- (red line) - граница объекта, местоположение которого описано
- (thick red line) - границы муниципальных образований
- (yellow line) - границы зон с особыми условиями использования территорий
- (black line) - границы земельных участков по сведениям ЕГРН
- - поворотная точка границ объекта

Подпись \_\_\_\_\_ Дата « \_\_\_\_ » \_\_\_\_\_ 20\_\_ г.

Место для оттиска печати лица, составившего описание местоположения границ объекта

# ОПИСАНИЕ МЕСТОПОЛОЖЕНИЯ ГРАНИЦ

## д. Зимёнки-1

(наименование объекта, местоположение границ которого описано (далее - объект))

### Раздел 1

#### Сведения об объекте

№ п/п	Характеристики объекта	Описание характеристик
1	2	3
1.	Местоположение объекта	Московская область, городской округ Зарайск
2.	Площадь объекта +/- величина погрешности определения площади (Р +/- Дельта Р)	999559 кв. м ± 350 кв. м
3.	Иные характеристики объекта	

## Раздел 2

### Сведения о местоположении границ объекта

1. Система координат МСК-50, зона 2

2. Сведения о характерных точках границ объекта

Обозначение характерных точек границ	Координаты, м		Метод определения координат характерной точки	Средняя квадратическая погрешность положения характерной точки (Мг), м	Описание обозначения точки на местности (при наличии)
	X	Y			
1	2	3	4	5	6
<b>Участок 1</b>					
1	2284355.17	346930.69	Картометрический	0,1	-
2	2284420.85	346872.92	Картометрический	0,1	-
3	2284517.69	346783.67	Картометрический	0,1	-
4	2284604.81	346725.59	Картометрический	0,1	-
5	2284651.12	346796.19	Картометрический	0,1	-
6	2284696.18	346825.87	Картометрический	0,1	-
7	2284755.86	346849.66	Картометрический	0,1	-
8	2284812.28	346857.97	Картометрический	0,1	-
9	2284838.24	346832.45	Картометрический	0,1	-
10	2284857.76	346809.99	Картометрический	0,1	-
11	2284949.45	346760.53	Картометрический	0,1	-
12	2284977.08	346738.47	Картометрический	0,1	-
13	2284967.60	346662.75	Картометрический	0,1	-
14	2285018.55	346622.02	Картометрический	0,1	-
15	2285043.65	346596.49	Картометрический	0,1	-
16	2285060.82	346591.51	Картометрический	0,1	-
17	2285062.60	346592.90	Картометрический	0,1	-
18	2285054.17	346610.93	Картометрический	0,1	-
19	2285044.80	346628.03	Картометрический	0,1	-
20	2285025.12	346658.44	Картометрический	0,1	-
21	2285003.44	346708.06	Картометрический	0,1	-
22	2285000.46	346743.71	Картометрический	0,1	-
23	2285012.65	346760.64	Картометрический	0,1	-
24	2285043.83	346756.20	Картометрический	0,1	-
25	2285062.86	346758.25	Картометрический	0,1	-
26	2285084.54	346786.79	Картометрический	0,1	-

## Раздел 2

### Сведения о местоположении границ объекта

Обозначение характерных точек границ	Координаты, м		Метод определения координат характерной точки	Средняя квадратическая погрешность положения характерной точки (Mf), м	Описание обозначения точки на местности (при наличии)
	X	Y			
1	2	3	4	5	6
27	2285112.17	346846.80	Картометрический	0,1	-
28	2285130.00	346924.94	Картометрический	0,1	-
29	2285140.99	346944.84	Картометрический	0,1	-
30	2285158.22	346944.84	Картометрический	0,1	-
31	2285180.51	346932.96	Картометрический	0,1	-
32	2285194.98	346921.17	Картометрический	0,1	-
33	2285195.65	346920.88	Картометрический	0,1	-
34	2285196.14	346920.22	Картометрический	0,1	-
35	2285220.61	346900.28	Картометрический	0,1	-
36	2285250.32	346863.14	Картометрический	0,1	-
37	2285285.98	346814.12	Картометрический	0,1	-
38	2285335.00	346736.87	Картометрический	0,1	-
39	2285336.04	346734.52	Картометрический	0,1	-
40	2285374.44	346683.53	Картометрический	0,1	-
41	2285374.61	346660.12	Картометрический	0,1	-
42	2285371.36	346656.70	Картометрический	0,1	-
43	2285371.37	346655.66	Картометрический	0,1	-
44	2285328.15	346610.43	Картометрический	0,1	-
45	2285316.25	346597.98	Картометрический	0,1	-
46	2285289.84	346575.28	Картометрический	0,1	-
47	2285225.10	346535.69	Картометрический	0,1	-
48	2285149.54	346501.04	Картометрический	0,1	-
49	2285115.19	346485.29	Картометрический	0,1	-
50	2285118.56	346478.69	Картометрический	0,1	-
51	2285355.38	346345.28	Картометрический	0,1	-
52	2285346.16	346374.62	Картометрический	0,1	-
53	2285349.91	346408.07	Картометрический	0,1	-
54	2285383.64	346465.73	Картометрический	0,1	-
55	2285428.91	346502.35	Картометрический	0,1	-
56	2285464.37	346521.95	Картометрический	0,1	-

## Раздел 2

### Сведения о местоположении границ объекта

Обозначение характерных точек границ	Координаты, м		Метод определения координат характерной точки	Средняя квадратическая погрешность положения характерной точки (Mf), м	Описание обозначения точки на местности (при наличии)
	X	Y			
1	2	3	4	5	6
57	2285500.41	346521.95	Картометрический	0,1	-
58	2285530.98	346498.61	Картометрический	0,1	-
59	2285541.09	346476.52	Картометрический	0,1	-
60	2285549.40	346465.19	Картометрический	0,1	-
61	2285554.54	346455.00	Картометрический	0,1	-
62	2285596.51	346431.80	Картометрический	0,1	-
63	2285597.39	346431.32	Картометрический	0,1	-
64	2285614.39	346421.92	Картометрический	0,1	-
65	2285633.32	346461.17	Картометрический	0,1	-
66	2285653.94	346503.96	Картометрический	0,1	-
67	2285673.48	346502.65	Картометрический	0,1	-
68	2285693.37	346526.75	Картометрический	0,1	-
69	2285708.91	346571.49	Картометрический	0,1	-
70	2285789.37	346567.89	Картометрический	0,1	-
71	2285838.32	346597.88	Картометрический	0,1	-
72	2285865.94	346592.73	Картометрический	0,1	-
73	2285956.29	346665.89	Картометрический	0,1	-
74	2286226.34	346588.77	Картометрический	0,1	-
75	2286056.21	346776.85	Картометрический	0,1	-
76	2286005.82	346851.22	Картометрический	0,1	-
77	2286096.88	346941.78	Картометрический	0,1	-
78	2286143.55	346883.48	Картометрический	0,1	-
79	2286153.32	346937.46	Картометрический	0,1	-
80	2286213.81	347005.13	Картометрический	0,1	-
81	2286222.25	346999.45	Картометрический	0,1	-
82	2286323.71	346991.96	Картометрический	0,1	-
83	2286326.01	347029.72	Картометрический	0,1	-
84	2286290.86	347117.07	Картометрический	0,1	-
85	2286199.87	347206.87	Картометрический	0,1	-
86	2286199.43	347206.98	Картометрический	0,1	-

## Раздел 2

### Сведения о местоположении границ объекта

Обозначение характерных точек границ	Координаты, м		Метод определения координат характерной точки	Средняя квадратическая погрешность положения характерной точки (Mf), м	Описание обозначения точки на местности (при наличии)
	X	Y			
1	2	3	4	5	6
87	2286162.39	347194.72	Картометрический	0,1	-
88	2286193.02	347165.00	Картометрический	0,1	-
89	2286191.37	347156.56	Картометрический	0,1	-
90	2286191.21	347156.55	Картометрический	0,1	-
91	2286190.11	347156.54	Картометрический	0,1	-
92	2286189.73	347154.62	Картометрический	0,1	-
93	2286128.63	347153.98	Картометрический	0,1	-
94	2286038.55	347059.38	Картометрический	0,1	-
95	2286134.91	346997.98	Картометрический	0,1	-
96	2286063.21	346974.90	Картометрический	0,1	-
97	2286045.29	346896.13	Картометрический	0,1	-
98	2285994.03	346866.30	Картометрический	0,1	-
99	2285962.81	346889.60	Картометрический	0,1	-
100	2285994.05	347022.97	Картометрический	0,1	-
101	2286018.45	347053.20	Картометрический	0,1	-
102	2285942.41	347083.69	Картометрический	0,1	-
103	2285809.88	347122.43	Картометрический	0,1	-
104	2285777.43	347142.00	Картометрический	0,1	-
105	2285733.66	347168.39	Картометрический	0,1	-
106	2285730.03	347191.64	Картометрический	0,1	-
107	2285731.76	347193.14	Картометрический	0,1	-
108	2285731.67	347193.73	Картометрический	0,1	-
109	2285743.02	347203.50	Картометрический	0,1	-
110	2285742.50	347215.79	Картометрический	0,1	-
111	2285777.74	347264.24	Картометрический	0,1	-
112	2285815.45	347333.13	Картометрический	0,1	-
113	2285829.20	347413.12	Картометрический	0,1	-
114	2285840.70	347486.94	Картометрический	0,1	-
115	2285615.74	347377.08	Картометрический	0,1	-
116	2285503.26	347322.15	Картометрический	0,1	-

## Раздел 2

### Сведения о местоположении границ объекта

Обозначение характерных точек границ	Координаты, м		Метод определения координат характерной точки	Средняя квадратическая погрешность положения характерной точки (Мт), м	Описание обозначения точки на местности (при наличии)
	X	Y			
1	2	3	4	5	6
117	2285456.03	347406.03	Картометрический	0,1	-
118	2285396.97	347494.15	Картометрический	0,1	-
119	2285282.54	347475.55	Картометрический	0,1	-
120	2285285.55	347461.62	Картометрический	0,1	-
121	2285250.81	347456.69	Картометрический	0,1	-
122	2285247.94	347469.93	Картометрический	0,1	-
123	2285196.07	347461.51	Картометрический	0,1	-
124	2285076.13	347435.51	Картометрический	0,1	-
125	2285070.27	347369.32	Картометрический	0,1	-
126	2284976.44	347335.76	Картометрический	0,1	-
127	2284917.72	347175.06	Картометрический	0,1	-
128	2284832.67	347035.80	Картометрический	0,1	-
129	2284807.06	347021.68	Картометрический	0,1	-
130	2284771.39	347007.73	Картометрический	0,1	-
131	2284630.40	347110.41	Картометрический	0,1	-
132	2284535.50	347179.59	Картометрический	0,1	-
133	2284527.80	347171.55	Картометрический	0,1	-
134	2284399.70	347001.00	Картометрический	0,1	-
135	2284403.25	346999.06	Картометрический	0,1	-
1	2284355.17	346930.69	Картометрический	0,1	-

### 3. Сведения о характерных точках части (частей) границы объекта

Обозначение характерных точек границ	Координаты, м		Метод определения координат характерной точки	Средняя квадратическая погрешность положения характерной точки (Мт), м	Описание обозначения точки на местности (при наличии)
	X	Y			
1	2	3	4	5	6
-	-	-	-	-	-

## Раздел 3

Сведения о местоположении измененных (уточненных) границ объекта

1. Система координат -

2. Сведения о характерных точках границ объекта

Обозначение характерных точек границ	Существующие координаты, м		Измененные (уточненные) координаты, м		Метод определения координат характерной точки	Средняя квадратическая погрешность положения характерной точки (Mf), м	Описание обозначения точки на местности (при наличии)
	X	Y	X	Y			
1	2	3	4	5	6	7	8
-	-	-	-	-	-	-	

3. Сведения о характерных точках части (частей) границы объекта

Обозначение характерных точек границ	Существующие координаты, м		Измененные (уточненные) координаты, м		Метод определения координат характерной точки	Средняя квадратическая погрешность положения характерной точки (Mf), м	Описание обозначения точки на местности (при наличии)
	X	Y	X	Y			
1	2	3	4	5	6	7	8
-	-	-	-	-	-	-	



**Раздел 4**  
**План границ объекта**



**Масштаб 1:10000**

Условные обозначения:

- - граница объекта, местоположение которого описано
- - границы муниципальных образований
- - границы зон с особыми условиями использования территорий
- - границы земельных участков по сведениям ЕГРН
- - поворотная точка границ объекта

Подпись \_\_\_\_\_ Дата « \_\_\_\_ » \_\_\_\_\_ 20\_\_ г.

Место для оттиска печати лица, составившего описание местоположения границ объекта

# ОПИСАНИЕ МЕСТОПОЛОЖЕНИЯ ГРАНИЦ

## д. Злыхино

(наименование объекта, местоположение границ которого описано (далее - объект))

### Раздел 1

#### Сведения об объекте

№ п/п	Характеристики объекта	Описание характеристик
1	2	3
1.	Местоположение объекта	Московская область, городской округ Зарайск
2.	Площадь объекта +/- величина погрешности определения площади (Р +/- Дельта Р)	408849 кв. м ± 224 кв. м
3.	Иные характеристики объекта	

## Раздел 2

### Сведения о местоположении границ объекта

1. Система координат МСК-50, зона 2

2. Сведения о характерных точках границ объекта

Обозначение характерных точек границ	Координаты, м		Метод определения координат характерной точки	Средняя квадратическая погрешность положения характерной точки (Мт), м	Описание обозначения точки на местности (при наличии)
	X	Y			
1	2	3	4	5	6
<b>Участок 1</b>					
1	2282082.57	355236.04	Картометрический	0,1	-
2	2282028.05	355168.43	Картометрический	0,1	-
3	2282012.59	355161.82	Картометрический	0,1	-
4	2282008.07	355151.19	Картометрический	0,1	-
5	2282000.07	355129.04	Картометрический	0,1	-
6	2281994.75	355088.67	Картометрический	0,1	-
7	2282013.34	355032.74	Картометрический	0,1	-
8	2282040.45	354996.88	Картометрический	0,1	-
9	2282047.10	354986.26	Картометрический	0,1	-
10	2282051.09	354972.98	Картометрический	0,1	-
11	2282049.76	354965.54	Картометрический	0,1	-
12	2282046.30	354963.69	Картометрический	0,1	-
13	2282035.67	354964.48	Картометрический	0,1	-
14	2282007.23	354978.29	Картометрический	0,1	-
15	2281972.67	355002.73	Картометрический	0,1	-
16	2281943.30	355026.69	Картометрический	0,1	-
17	2281917.27	355032.53	Картометрический	0,1	-
18	2281878.98	355026.15	Картометрический	0,1	-
19	2281828.40	355002.64	Картометрический	0,1	-
20	2281786.40	354962.27	Картометрический	0,1	-
21	2281773.92	354933.59	Картометрический	0,1	-
22	2281771.26	354910.33	Картометрический	0,1	-
23	2281773.92	354869.43	Картометрический	0,1	-
24	2281780.84	354803.14	Картометрический	0,1	-
25	2281777.66	354784.02	Картометрический	0,1	-
26	2281781.64	354754.40	Картометрический	0,1	-

## Раздел 2

### Сведения о местоположении границ объекта

Обозначение характерных точек границ	Координаты, м		Метод определения координат характерной точки	Средняя квадратическая погрешность положения характерной точки (Mf), м	Описание обозначения точки на местности (при наличии)
	X	Y			
1	2	3	4	5	6
27	2281784.03	354733.15	Картометрический	0,1	-
28	2281777.38	354710.04	Картометрический	0,1	-
29	2281757.66	354681.21	Картометрический	0,1	-
30	2281742.51	354627.56	Картометрический	0,1	-
31	2281819.40	354595.38	Картометрический	0,1	-
32	2281865.26	354545.30	Картометрический	0,1	-
33	2281867.53	354554.18	Картометрический	0,1	-
34	2281868.84	354561.56	Картометрический	0,1	-
35	2281870.79	354580.77	Картометрический	0,1	-
36	2281871.04	354585.81	Картометрический	0,1	-
37	2281870.32	354594.25	Картометрический	0,1	-
38	2281868.68	354603.82	Картометрический	0,1	-
39	2281862.70	354620.38	Картометрический	0,1	-
40	2281854.52	354628.56	Картометрический	0,1	-
41	2281844.40	354638.68	Картометрический	0,1	-
42	2281807.03	354665.38	Картометрический	0,1	-
43	2281820.69	354685.04	Картометрический	0,1	-
44	2281834.03	354733.16	Картометрический	0,1	-
45	2281829.30	354765.75	Картометрический	0,1	-
46	2281841.61	354781.20	Картометрический	0,1	-
47	2281821.65	354818.83	Картометрический	0,1	-
48	2281821.62	354819.08	Картометрический	0,1	-
49	2282037.78	354591.86	Картометрический	0,1	-
50	2282060.25	354447.70	Картометрический	0,1	-
51	2282206.57	354301.23	Картометрический	0,1	-
52	2282218.23	354274.74	Картометрический	0,1	-
53	2282254.31	354250.84	Картометрический	0,1	-
54	2282277.37	354263.17	Картометрический	0,1	-
55	2282293.92	354278.27	Картометрический	0,1	-
56	2282349.87	354295.67	Картометрический	0,1	-

## Раздел 2

### Сведения о местоположении границ объекта

Обозначение характерных точек границ	Координаты, м		Метод определения координат характерной точки	Средняя квадратическая погрешность положения характерной точки (Mf), м	Описание обозначения точки на местности (при наличии)
	X	Y			
1	2	3	4	5	6
57	2282388.51	354287.28	Картометрический	0,1	-
58	2282445.69	354237.54	Картометрический	0,1	-
59	2282445.80	354237.57	Картометрический	0,1	-
60	2282458.77	354285.84	Картометрический	0,1	-
61	2282614.92	354422.69	Картометрический	0,1	-
62	2282665.11	354435.95	Картометрический	0,1	-
63	2282669.88	354443.07	Картометрический	0,1	-
64	2282652.33	354549.47	Картометрический	0,1	-
65	2282687.76	354605.25	Картометрический	0,1	-
66	2282648.39	354594.75	Картометрический	0,1	-
67	2282631.39	354614.87	Картометрический	0,1	-
68	2282620.24	354627.44	Картометрический	0,1	-
69	2282582.30	354604.12	Картометрический	0,1	-
70	2282535.03	354633.87	Картометрический	0,1	-
71	2282391.28	354721.10	Картометрический	0,1	-
72	2282306.85	354767.62	Картометрический	0,1	-
73	2282350.67	354818.06	Картометрический	0,1	-
74	2282351.11	354818.13	Картометрический	0,1	-
75	2282355.03	354832.76	Картометрический	0,1	-
76	2282348.56	354857.37	Картометрический	0,1	-
77	2282346.35	354861.27	Картометрический	0,1	-
78	2282346.13	354861.66	Картометрический	0,1	-
79	2282334.40	354875.44	Картометрический	0,1	-
80	2282351.51	354894.23	Картометрический	0,1	-
81	2282158.19	354967.13	Картометрический	0,1	-
82	2282128.03	355060.20	Картометрический	0,1	-
83	2282184.75	355164.60	Картометрический	0,1	-
1	2282082.57	355236.04	Картометрический	0,1	-

## Раздел 2

Сведения о местоположении границ объекта

### 3. Сведения о характерных точках части (частей) границы объекта

Обозначение характерных точек границ	Координаты, м		Метод определения координат характерной точки	Средняя квадратическая погрешность положения характерной точки (M <sub>t</sub> ), м	Описание обозначения точки на местности (при наличии)
	X	Y			
1	2	3	4	5	6
-	-	-	-	-	-

## Раздел 3

Сведения о местоположении измененных (уточненных) границ объекта

1. Система координат -

2. Сведения о характерных точках границ объекта

Обозначение характерных точек границ	Существующие координаты, м		Измененные (уточненные) координаты, м		Метод определения координат характерной точки	Средняя квадратическая погрешность положения характерной точки (Mf), м	Описание обозначения точки на местности (при наличии)
	X	Y	X	Y			
1	2	3	4	5	6	7	8
-	-	-	-	-	-	-	

3. Сведения о характерных точках части (частей) границы объекта

Обозначение характерных точек границ	Существующие координаты, м		Измененные (уточненные) координаты, м		Метод определения координат характерной точки	Средняя квадратическая погрешность положения характерной точки (Mf), м	Описание обозначения точки на местности (при наличии)
	X	Y	X	Y			
1	2	3	4	5	6	7	8
-	-	-	-	-	-	-	



## Раздел 4

### План границ объекта



Масштаб 1:5000

Условные обозначения:

- - граница объекта, местоположение которого описано
- - границы муниципальных образований
- - границы зон с особыми условиями использования территорий
- - границы земельных участков по сведениям ЕГРН
- - поворотная точка границ объекта

Подпись \_\_\_\_\_ Дата « \_\_\_\_ » \_\_\_\_\_ 20\_\_ г.

Место для оттиска печати лица, составившего описание местоположения границ объекта



# ОПИСАНИЕ МЕСТОПОЛОЖЕНИЯ ГРАНИЦ

## д. Иванчиково

(наименование объекта, местоположение границ которого описано (далее - объект))

### Раздел 1

#### Сведения об объекте

№ п/п	Характеристики объекта	Описание характеристик
1	2	3
1.	Местоположение объекта	Московская область, городской округ Зарайск
2.	Площадь объекта +/- величина погрешности определения площади (Р +/- Дельта Р)	493864 кв. м ± 246 кв. м
3.	Иные характеристики объекта	

## Раздел 2

### Сведения о местоположении границ объекта

1. Система координат МСК-50, зона 2

2. Сведения о характерных точках границ объекта

Обозначение характерных точек границ	Координаты, м		Метод определения координат характерной точки	Средняя квадратическая погрешность положения характерной точки (Мт), м	Описание обозначения точки на местности (при наличии)
	X	Y			
1	2	3	4	5	6
<b>Участок 1</b>					
1	2271607.68	350772.69	Картометрический	0,1	-
2	2271608.00	350773.01	Картометрический	0,1	-
3	2271622.73	350787.24	Картометрический	0,1	-
4	2271628.17	350792.49	Картометрический	0,1	-
5	2271626.07	350795.52	Картометрический	0,1	-
6	2271626.39	350795.84	Картометрический	0,1	-
7	2271703.69	350874.09	Картометрический	0,1	-
8	2271950.58	350671.55	Картометрический	0,1	-
9	2272052.75	350576.11	Картометрический	0,1	-
10	2272034.32	350541.24	Картометрический	0,1	-
11	2271977.77	350269.09	Картометрический	0,1	-
12	2272057.65	350155.53	Картометрический	0,1	-
13	2272079.00	350077.45	Картометрический	0,1	-
14	2272114.22	349963.85	Картометрический	0,1	-
15	2272221.27	349987.64	Картометрический	0,1	-
16	2272213.34	349897.80	Картометрический	0,1	-
17	2272209.82	349863.06	Картометрический	0,1	-
18	2272204.92	349806.23	Картометрический	0,1	-
19	2272204.60	349785.71	Картометрический	0,1	-
20	2272105.33	349817.72	Картометрический	0,1	-
21	2271860.00	349912.13	Картометрический	0,1	-
22	2271803.88	349921.89	Картометрический	0,1	-
23	2271738.61	349935.31	Картометрический	0,1	-
24	2271642.73	349946.96	Картометрический	0,1	-
25	2271587.94	349953.61	Картометрический	0,1	-
26	2271368.93	349961.83	Картометрический	0,1	-

## Раздел 2

### Сведения о местоположении границ объекта

Обозначение характерных точек границ	Координаты, м		Метод определения координат характерной точки	Средняя квадратическая погрешность положения характерной точки (Mf), м	Описание обозначения точки на местности (при наличии)
	X	Y			
1	2	3	4	5	6
27	2271380.32	349975.28	Картометрический	0,1	-
28	2271383.42	349987.70	Картометрический	0,1	-
29	2271385.49	350003.21	Картометрический	0,1	-
30	2271385.49	350003.22	Картометрический	0,1	-
31	2271385.13	350005.76	Картометрический	0,1	-
32	2271387.28	350014.66	Картометрический	0,1	-
33	2271389.24	350030.18	Картометрический	0,1	-
34	2271385.97	350051.90	Картометрический	0,1	-
35	2271380.86	350072.35	Картометрический	0,1	-
36	2271359.93	350127.14	Картометрический	0,1	-
37	2271353.93	350139.62	Картометрический	0,1	-
38	2271355.25	350139.82	Картометрический	0,1	-
39	2271387.55	350138.37	Картометрический	0,1	-
40	2271412.54	350126.20	Картометрический	0,1	-
41	2271441.04	350115.10	Картометрический	0,1	-
42	2271463.48	350120.85	Картометрический	0,1	-
43	2271472.53	350134.62	Картометрический	0,1	-
44	2271469.94	350158.17	Картометрический	0,1	-
45	2271461.28	350192.53	Картометрический	0,1	-
46	2271408.64	350263.01	Картометрический	0,1	-
47	2271329.59	350336.79	Картометрический	0,1	-
48	2271344.94	350370.94	Картометрический	0,1	-
49	2271379.70	350426.66	Картометрический	0,1	-
50	2271402.04	350477.78	Картометрический	0,1	-
51	2271435.81	350490.40	Картометрический	0,1	-
52	2271478.53	350502.79	Картометрический	0,1	-
53	2271511.76	350505.94	Картометрический	0,1	-
54	2271527.09	350494.77	Картометрический	0,1	-
55	2271556.26	350489.48	Картометрический	0,1	-
56	2271575.52	350498.03	Картометрический	0,1	-

## Раздел 2

### Сведения о местоположении границ объекта

Обозначение характерных точек границ	Координаты, м		Метод определения координат характерной точки	Средняя квадратическая погрешность положения характерной точки (Mf), м	Описание обозначения точки на местности (при наличии)
	X	Y			
1	2	3	4	5	6
57	2271614.81	350535.88	Картометрический	0,1	-
58	2271700.99	350634.68	Картометрический	0,1	-
1	2271607.68	350772.69	Картометрический	0,1	-

### 3. Сведения о характерных точках части (частей) границы объекта

Обозначение характерных точек границ	Координаты, м		Метод определения координат характерной точки	Средняя квадратическая погрешность положения характерной точки (Mf), м	Описание обозначения точки на местности (при наличии)
	X	Y			
1	2	3	4	5	6
-	-	-	-	-	-

## Раздел 3

Сведения о местоположении измененных (уточненных) границ объекта

1. Система координат -

2. Сведения о характерных точках границ объекта

Обозначение характерных точек границ	Существующие координаты, м		Измененные (уточненные) координаты, м		Метод определения координат характерной точки	Средняя квадратическая погрешность положения характерной точки (Mf), м	Описание обозначения точки на местности (при наличии)
	X	Y	X	Y			
1	2	3	4	5	6	7	8
-	-	-	-	-	-	-	

3. Сведения о характерных точках части (частей) границы объекта

Обозначение характерных точек границ	Существующие координаты, м		Измененные (уточненные) координаты, м		Метод определения координат характерной точки	Средняя квадратическая погрешность положения характерной точки (Mf), м	Описание обозначения точки на местности (при наличии)
	X	Y	X	Y			
1	2	3	4	5	6	7	8
-	-	-	-	-	-	-	






# Раздел 4

## План границ объекта



Масштаб 1:5500

Условные обозначения:

-  - граница объекта, местоположение которого описано
-  - границы муниципальных образований
-  - границы зон с особыми условиями использования территорий
-  - границы земельных участков по сведениям ЕГРН
-  - поворотная точка границ объекта

Подпись \_\_\_\_\_ Дата « \_\_\_\_ » \_\_\_\_\_ 20\_\_ г.

Место для оттиска печати лица, составившего описание местоположения границ объекта

# ОПИСАНИЕ МЕСТОПОЛОЖЕНИЯ ГРАНИЦ

## д. Иваньшево

(наименование объекта, местоположение границ которого описано (далее - объект))

### Раздел 1

#### Сведения об объекте

№ п/п	Характеристики объекта	Описание характеристик
1	2	3
1.	Местоположение объекта	Московская область, городской округ Зарайск
2.	Площадь объекта +/- величина погрешности определения площади (Р +/- Дельта Р)	252902 кв. м ± 176 кв. м
3.	Иные характеристики объекта	

## Раздел 2

### Сведения о местоположении границ объекта

1. Система координат МСК-50, зона 2

2. Сведения о характерных точках границ объекта

Обозначение характерных точек границ	Координаты, м		Метод определения координат характерной точки	Средняя квадратическая погрешность положения характерной точки (Мг), м	Описание обозначения точки на местности (при наличии)
	X	Y			
1	2	3	4	5	6
<b>Участок 1</b>					
1	2261946.28	351994.61	Картометрический	0,1	-
2	2261890.94	351946.96	Картометрический	0,1	-
3	2261831.60	351946.81	Картометрический	0,1	-
4	2261606.19	351851.23	Картометрический	0,1	-
5	2261586.45	351815.55	Картометрический	0,1	-
6	2261645.97	351657.34	Картометрический	0,1	-
7	2261620.64	351631.89	Картометрический	0,1	-
8	2261634.70	351545.04	Картометрический	0,1	-
9	2261644.26	351501.80	Картометрический	0,1	-
10	2261703.83	351518.65	Картометрический	0,1	-
11	2261850.20	351534.86	Картометрический	0,1	-
12	2261870.05	351475.52	Картометрический	0,1	-
13	2262128.05	351474.77	Картометрический	0,1	-
14	2262160.82	351498.03	Картометрический	0,1	-
15	2262176.54	351595.07	Картометрический	0,1	-
16	2262303.76	351636.48	Картометрический	0,1	-
17	2262303.62	351637.19	Картометрический	0,1	-
18	2262296.86	351663.81	Картометрический	0,1	-
19	2262292.51	351710.93	Картометрический	0,1	-
20	2262272.50	351734.59	Картометрический	0,1	-
21	2262186.41	351714.26	Картометрический	0,1	-
22	2262178.29	351686.55	Картометрический	0,1	-
23	2262148.68	351677.88	Картометрический	0,1	-
24	2262149.99	351704.30	Картометрический	0,1	-
25	2262162.93	351755.93	Картометрический	0,1	-
26	2262266.83	351811.04	Картометрический	0,1	-



## Раздел 2

### Сведения о местоположении границ объекта

Обозначение характерных точек границ	Координаты, м		Метод определения координат характерной точки	Средняя квадратическая погрешность положения характерной точки (Мт), м	Описание обозначения точки на местности (при наличии)
	X	Y			
1	2	3	4	5	6
27	2262248.42	351840.55	Картометрический	0,1	-
28	2262242.44	351850.14	Картометрический	0,1	-
29	2262219.74	351851.27	Картометрический	0,1	-
30	2262198.53	351855.45	Картометрический	0,1	-
31	2262198.21	351855.74	Картометрический	0,1	-
32	2262195.66	351856.27	Картометрический	0,1	-
33	2262179.99	351866.04	Картометрический	0,1	-
34	2262152.44	351890.52	Картометрический	0,1	-
35	2262141.55	351900.20	Картометрический	0,1	-
36	2262119.16	351895.83	Картометрический	0,1	-
37	2262086.25	351892.17	Картометрический	0,1	-
38	2262083.23	351893.54	Картометрический	0,1	-
39	2262069.84	351892.14	Картометрический	0,1	-
40	2262053.10	351899.81	Картометрический	0,1	-
41	2262042.59	351904.63	Картометрический	0,1	-
42	2262022.15	351922.81	Картометрический	0,1	-
43	2262000.58	351954.61	Картометрический	0,1	-
44	2261986.95	351977.32	Картометрический	0,1	-
45	2261975.59	352021.60	Картометрический	0,1	-
1	2261946.28	351994.61	Картометрический	0,1	-

### 3. Сведения о характерных точках части (частей) границы объекта

Обозначение характерных точек границ	Координаты, м		Метод определения координат характерной точки	Средняя квадратическая погрешность положения характерной точки (Мт), м	Описание обозначения точки на местности (при наличии)
	X	Y			
1	2	3	4	5	6
-	-	-	-	-	-

## Раздел 3

Сведения о местоположении измененных (уточненных) границ объекта

1. Система координат -

2. Сведения о характерных точках границ объекта

Обозначение характерных точек границ	Существующие координаты, м		Измененные (уточненные) координаты, м		Метод определения координат характерной точки	Средняя квадратическая погрешность положения характерной точки (Mf), м	Описание обозначения точки на местности (при наличии)
	X	Y	X	Y			
1	2	3	4	5	6	7	8
-	-	-	-	-	-	-	

3. Сведения о характерных точках части (частей) границы объекта

Обозначение характерных точек границ	Существующие координаты, м		Измененные (уточненные) координаты, м		Метод определения координат характерной точки	Средняя квадратическая погрешность положения характерной точки (Mf), м	Описание обозначения точки на местности (при наличии)
	X	Y	X	Y			
1	2	3	4	5	6	7	8
-	-	-	-	-	-	-	

**Раздел 4**  
**План границ объекта**



**Масштаб 1:3500**

Условные обозначения:

- - граница объекта, местоположение которого описано
- - границы муниципальных образований
- - границы зон с особыми условиями использования территорий
- - границы земельных участков по сведениям ЕГРН
- - поворотная точка границ объекта

Подпись \_\_\_\_\_ Дата « \_\_\_\_ » \_\_\_\_\_ 20\_\_ г.

Место для оттиска печати лица, составившего описание местоположения границ объекта

# ОПИСАНИЕ МЕСТОПОЛОЖЕНИЯ ГРАНИЦ

## д. Ивашково

(наименование объекта, местоположение границ которого описано (далее - объект))

### Раздел 1

#### Сведения об объекте

№ п/п	Характеристики объекта	Описание характеристик
1	2	3
1.	Местоположение объекта	Московская область, городской округ Зарайск
2.	Площадь объекта +/- величина погрешности определения площади (Р +/- Дельта Р)	117355 кв. м ± 120 кв. м
3.	Иные характеристики объекта	

## Раздел 2

### Сведения о местоположении границ объекта

1. Система координат МСК-50, зона 2

2. Сведения о характерных точках границ объекта

Обозначение характерных точек границ	Координаты, м		Метод определения координат характерной точки	Средняя квадратическая погрешность положения характерной точки (Мт), м	Описание обозначения точки на местности (при наличии)
	X	Y			
1	2	3	4	5	6
<b>Участок 1</b>					
1	2295321.64	351945.74	Картометрический	0,1	-
2	2295336.84	351949.80	Картометрический	0,1	-
3	2295361.35	351957.12	Картометрический	0,1	-
4	2295407.01	351968.51	Картометрический	0,1	-
5	2295450.04	351976.65	Картометрический	0,1	-
6	2295466.61	351979.80	Картометрический	0,1	-
7	2295519.82	351961.94	Картометрический	0,1	-
8	2295521.14	351961.20	Картометрический	0,1	-
9	2295542.87	351960.00	Картометрический	0,1	-
10	2295568.05	351963.71	Картометрический	0,1	-
11	2295579.86	351964.79	Картометрический	0,1	-
12	2295591.99	351965.63	Картометрический	0,1	-
13	2295600.68	351961.20	Картометрический	0,1	-
14	2295604.24	351958.56	Картометрический	0,1	-
15	2295619.73	351957.08	Картометрический	0,1	-
16	2295625.58	351956.52	Картометрический	0,1	-
17	2295632.22	351953.41	Картометрический	0,1	-
18	2295642.19	351951.36	Картометрический	0,1	-
19	2295648.39	351951.00	Картометрический	0,1	-
20	2295653.52	351948.48	Картометрический	0,1	-
21	2295659.32	351942.84	Картометрический	0,1	-
22	2295663.08	351941.04	Картометрический	0,1	-
23	2295670.33	351939.84	Картометрический	0,1	-
24	2295676.25	351936.73	Картометрический	0,1	-
25	2295679.34	351932.30	Картометрический	0,1	-
26	2295678.82	351920.53	Картометрический	0,1	-

## Раздел 2

### Сведения о местоположении границ объекта

Обозначение характерных точек границ	Координаты, м		Метод определения координат характерной точки	Средняя квадратическая погрешность положения характерной точки (Mf), м	Описание обозначения точки на местности (при наличии)
	X	Y			
1	2	3	4	5	6
27	2295676.98	351917.41	Картометрический	0,1	-
28	2295670.25	351915.61	Картометрический	0,1	-
29	2295663.53	351914.53	Картометрический	0,1	-
30	2295660.84	351913.34	Картометрический	0,1	-
31	2295660.56	351910.82	Картометрический	0,1	-
32	2295666.57	351902.78	Картометрический	0,1	-
33	2295678.82	351897.38	Картометрический	0,1	-
34	2295685.98	351891.86	Картометрический	0,1	-
35	2295687.50	351881.31	Картометрический	0,1	-
36	2295688.22	351864.40	Картометрический	0,1	-
37	2295691.19	351851.32	Картометрический	0,1	-
38	2295699.67	351834.53	Картометрический	0,1	-
39	2295714.49	351811.86	Картометрический	0,1	-
40	2295698.21	351802.58	Картометрический	0,1	-
41	2295577.54	351723.82	Картометрический	0,1	-
42	2295288.62	351726.13	Картометрический	0,1	-
43	2295169.27	351768.80	Картометрический	0,1	-
44	2295155.23	351825.35	Картометрический	0,1	-
45	2295153.09	351839.22	Картометрический	0,1	-
46	2295151.73	351847.97	Картометрический	0,1	-
47	2295146.83	351878.80	Картометрический	0,1	-
48	2295146.13	351883.76	Картометрический	0,1	-
49	2295138.35	351914.84	Картометрический	0,1	-
50	2295164.90	351938.68	Картометрический	0,1	-
51	2295212.48	351947.17	Картометрический	0,1	-
52	2295212.53	351947.11	Картометрический	0,1	-
53	2295252.01	351954.12	Картометрический	0,1	-
54	2295278.51	351954.36	Картометрический	0,1	-
55	2295284.68	351950.28	Картометрический	0,1	-
56	2295289.52	351949.10	Картометрический	0,1	-

## Раздел 2

### Сведения о местоположении границ объекта

Обозначение характерных точек границ	Координаты, м		Метод определения координат характерной точки	Средняя квадратическая погрешность положения характерной точки (Mf), м	Описание обозначения точки на местности (при наличии)
	X	Y			
1	2	3	4	5	6
57	2295290.81	351955.07	Картометрический	0,1	-
58	2295294.35	351961.26	Картометрический	0,1	-
59	2295306.05	351958.29	Картометрический	0,1	-
60	2295307.07	351962.08	Картометрический	0,1	-
61	2295310.03	351961.51	Картометрический	0,1	-
62	2295316.58	351959.89	Картометрический	0,1	-
63	2295324.08	351957.94	Картометрический	0,1	-
1	2295321.64	351945.74	Картометрический	0,1	-

### 3. Сведения о характерных точках части (частей) границы объекта

Обозначение характерных точек границ	Координаты, м		Метод определения координат характерной точки	Средняя квадратическая погрешность положения характерной точки (Mf), м	Описание обозначения точки на местности (при наличии)
	X	Y			
1	2	3	4	5	6
-	-	-	-	-	-

## Раздел 3

Сведения о местоположении измененных (уточненных) границ объекта

1. Система координат -

2. Сведения о характерных точках границ объекта

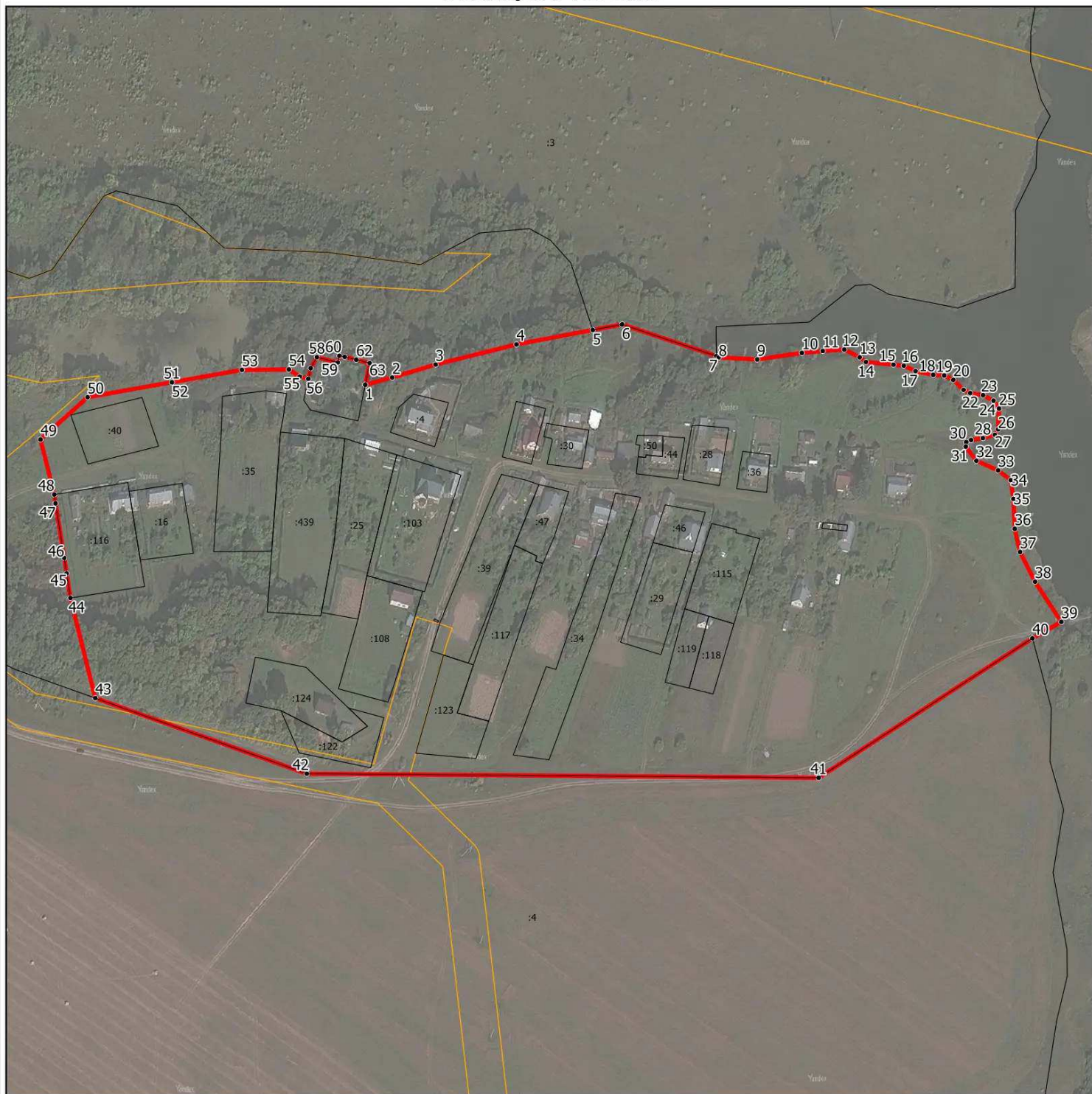
Обозначение характерных точек границ	Существующие координаты, м		Измененные (уточненные) координаты, м		Метод определения координат характерной точки	Средняя квадратическая погрешность положения характерной точки (Mf), м	Описание обозначения точки на местности (при наличии)
	X	Y	X	Y			
1	2	3	4	5	6	7	8
-	-	-	-	-	-	-	

3. Сведения о характерных точках части (частей) границы объекта

Обозначение характерных точек границ	Существующие координаты, м		Измененные (уточненные) координаты, м		Метод определения координат характерной точки	Средняя квадратическая погрешность положения характерной точки (Mf), м	Описание обозначения точки на местности (при наличии)
	X	Y	X	Y			
1	2	3	4	5	6	7	8
-	-	-	-	-	-	-	








Раздел 4  
План границ объекта



Масштаб 1:3000

Условные обозначения:

-  - граница объекта, местоположение которого описано
-  - границы муниципальных образований
-  - границы зон с особыми условиями использования территорий
-  - границы земельных участков по сведениям ЕГРН
-  - поворотная точка границ объекта

Подпись \_\_\_\_\_ Дата « \_\_\_\_ » \_\_\_\_\_ 20\_\_ г.

Место для оттиска печати лица, составившего описание местоположения границ объекта

# ОПИСАНИЕ МЕСТОПОЛОЖЕНИЯ ГРАНИЦ

## д. Ильицино

(наименование объекта, местоположение границ которого описано (далее - объект))

### Раздел 1

#### Сведения об объекте

№ п/п	Характеристики объекта	Описание характеристик
1	2	3
1.	Местоположение объекта	Московская область, городской округ Зарайск
2.	Площадь объекта +/- величина погрешности определения площади (Р +/- Дельта Р)	556111 кв. м ± 261 кв. м
3.	Иные характеристики объекта	

## Раздел 2

### Сведения о местоположении границ объекта

1. Система координат МСК-50, зона 2

2. Сведения о характерных точках границ объекта

Обозначение характерных точек границ	Координаты, м		Метод определения координат характерной точки	Средняя квадратическая погрешность положения характерной точки (Мг), м	Описание обозначения точки на местности (при наличии)
	X	Y			
1	2	3	4	5	6
<b>Участок 1</b>					
1	2288132.70	357412.41	Картометрический	0,1	-
2	2288124.00	357428.00	Картометрический	0,1	-
3	2288101.75	357682.21	Картометрический	0,1	-
4	2288084.81	357875.71	Картометрический	0,1	-
5	2288060.03	357876.85	Картометрический	0,1	-
6	2288012.81	357872.75	Картометрический	0,1	-
7	2287944.04	357881.98	Картометрический	0,1	-
8	2287909.14	357879.93	Картометрический	0,1	-
9	2287866.03	357874.79	Картометрический	0,1	-
10	2287814.71	357870.69	Картометрический	0,1	-
11	2287758.26	357875.82	Картометрический	0,1	-
12	2287725.41	357873.77	Картометрический	0,1	-
13	2287706.93	357886.09	Картометрический	0,1	-
14	2287686.40	357903.53	Картометрический	0,1	-
15	2287657.66	357904.56	Картометрический	0,1	-
16	2287616.29	357904.07	Картометрический	0,1	-
17	2287605.32	357916.29	Картометрический	0,1	-
18	2287550.30	357990.28	Картометрический	0,1	-
19	2287491.67	358062.89	Картометрический	0,1	-
20	2287414.81	358158.11	Картометрический	0,1	-
21	2287385.00	358147.75	Картометрический	0,1	-
22	2287373.83	358132.18	Картометрический	0,1	-
23	2287378.23	358129.93	Картометрический	0,1	-
24	2287347.29	358069.33	Картометрический	0,1	-
25	2287342.90	358060.73	Картометрический	0,1	-
26	2287337.30	358052.24	Картометрический	0,1	-

## Раздел 2

### Сведения о местоположении границ объекта

Обозначение характерных точек границ	Координаты, м		Метод определения координат характерной точки	Средняя квадратическая погрешность положения характерной точки (Mf), м	Описание обозначения точки на местности (при наличии)
	X	Y			
1	2	3	4	5	6
27	2287328.86	358039.66	Картометрический	0,1	-
28	2287316.36	358021.09	Картометрический	0,1	-
29	2287302.68	358001.03	Картометрический	0,1	-
30	2287296.53	357992.20	Картометрический	0,1	-
31	2287292.20	357985.88	Картометрический	0,1	-
32	2287289.69	357982.15	Картометрический	0,1	-
33	2287264.54	357998.29	Картометрический	0,1	-
34	2287274.71	358011.99	Картометрический	0,1	-
35	2287281.00	358021.59	Картометрический	0,1	-
36	2287287.40	358031.20	Картометрический	0,1	-
37	2287312.19	358065.47	Картометрический	0,1	-
38	2287295.76	358078.38	Картометрический	0,1	-
39	2287279.53	358083.45	Картометрический	0,1	-
40	2287266.34	358080.40	Картометрический	0,1	-
41	2287242.76	358062.85	Картометрический	0,1	-
42	2287236.27	358066.14	Картометрический	0,1	-
43	2287232.81	358059.37	Картометрический	0,1	-
44	2287229.86	358053.24	Картометрический	0,1	-
45	2287222.72	358047.92	Картометрический	0,1	-
46	2287203.80	358021.81	Картометрический	0,1	-
47	2287146.67	358055.79	Картометрический	0,1	-
48	2287146.22	358050.20	Картометрический	0,1	-
49	2287145.50	358050.64	Картометрический	0,1	-
50	2287145.23	358047.39	Картометрический	0,1	-
51	2287139.32	358051.13	Картометрический	0,1	-
52	2287138.89	358039.04	Картометрический	0,1	-
53	2287116.18	358052.39	Картометрический	0,1	-
54	2287112.57	358044.93	Картометрический	0,1	-
55	2287112.12	358039.38	Картометрический	0,1	-
56	2287113.96	358039.27	Картометрический	0,1	-

## Раздел 2

### Сведения о местоположении границ объекта

Обозначение характерных точек границ	Координаты, м		Метод определения координат характерной точки	Средняя квадратическая погрешность положения характерной точки (Mf), м	Описание обозначения точки на местности (при наличии)
	X	Y			
1	2	3	4	5	6
57	2287115.30	358036.45	Картометрический	0,1	-
58	2287112.41	358030.65	Картометрический	0,1	-
59	2287109.38	358031.34	Картометрический	0,1	-
60	2287107.03	358027.17	Картометрический	0,1	-
61	2287072.83	358030.59	Картометрический	0,1	-
62	2287079.88	358062.18	Картометрический	0,1	-
63	2287023.24	358077.36	Картометрический	0,1	-
64	2286890.01	358175.10	Картометрический	0,1	-
65	2286857.71	358117.84	Картометрический	0,1	-
66	2286916.07	358056.42	Картометрический	0,1	-
67	2286962.54	358025.18	Картометрический	0,1	-
68	2286995.70	358002.89	Картометрический	0,1	-
69	2287083.31	357954.88	Картометрический	0,1	-
70	2287116.04	357954.49	Картометрический	0,1	-
71	2287077.69	357890.61	Картометрический	0,1	-
72	2287068.46	357872.81	Картометрический	0,1	-
73	2287052.17	357844.30	Картометрический	0,1	-
74	2287040.32	357824.65	Картометрический	0,1	-
75	2287034.79	357821.41	Картометрический	0,1	-
76	2287030.69	357822.41	Картометрический	0,1	-
77	2287027.13	357824.82	Картометрический	0,1	-
78	2287023.36	357824.07	Картометрический	0,1	-
79	2287016.93	357822.33	Картометрический	0,1	-
80	2287012.92	357822.56	Картометрический	0,1	-
81	2287009.15	357827.09	Картометрический	0,1	-
82	2287004.84	357834.64	Картометрический	0,1	-
83	2287001.60	357837.44	Картометрический	0,1	-
84	2286998.79	357837.44	Картометрический	0,1	-
85	2286994.64	357835.93	Картометрический	0,1	-
86	2286990.25	357833.51	Картометрический	0,1	-

## Раздел 2

### Сведения о местоположении границ объекта

Обозначение характерных точек границ	Координаты, м		Метод определения координат характерной точки	Средняя квадратическая погрешность положения характерной точки (Mf), м	Описание обозначения точки на местности (при наличии)
	X	Y			
1	2	3	4	5	6
87	2286984.37	357828.20	Картометрический	0,1	-
88	2286978.17	357822.40	Картометрический	0,1	-
89	2286969.26	357819.23	Картометрический	0,1	-
90	2286964.94	357819.59	Картометрический	0,1	-
91	2286962.45	357820.50	Картометрический	0,1	-
92	2286960.94	357822.77	Картометрический	0,1	-
93	2286959.44	357826.54	Картометрический	0,1	-
94	2286957.77	357830.70	Картометрический	0,1	-
95	2286956.03	357832.60	Картометрический	0,1	-
96	2286951.49	357833.57	Картометрический	0,1	-
97	2286945.44	357835.61	Картометрический	0,1	-
98	2286941.52	357838.63	Картометрический	0,1	-
99	2286940.83	357844.27	Картометрический	0,1	-
100	2286942.12	357848.66	Картометрический	0,1	-
101	2286945.75	357852.57	Картометрический	0,1	-
102	2286956.52	357854.87	Картометрический	0,1	-
103	2286975.94	357855.62	Картометрический	0,1	-
104	2286981.24	357856.60	Картометрический	0,1	-
105	2286984.63	357857.74	Картометрический	0,1	-
106	2286986.75	357861.66	Картометрический	0,1	-
107	2286987.81	357867.34	Картометрический	0,1	-
108	2286985.42	357872.94	Картометрический	0,1	-
109	2286980.00	357878.37	Картометрический	0,1	-
110	2286971.94	357885.65	Картометрический	0,1	-
111	2286961.47	357892.42	Картометрический	0,1	-
112	2286946.13	357900.72	Картометрический	0,1	-
113	2286937.19	357906.47	Картометрический	0,1	-
114	2286929.26	357916.96	Картометрический	0,1	-
115	2286924.00	357930.70	Картометрический	0,1	-
116	2286914.42	357942.83	Картометрический	0,1	-

## Раздел 2

### Сведения о местоположении границ объекта

Обозначение характерных точек границ	Координаты, м		Метод определения координат характерной точки	Средняя квадратическая погрешность положения характерной точки (Mf), м	Описание обозначения точки на местности (при наличии)
	X	Y			
1	2	3	4	5	6
117	2286902.91	357951.78	Картометрический	0,1	-
118	2286894.28	357955.91	Картометрический	0,1	-
119	2286884.67	357955.69	Картометрический	0,1	-
120	2286886.49	357936.03	Картометрический	0,1	-
121	2286885.15	357936.96	Картометрический	0,1	-
122	2286885.50	357933.19	Картометрический	0,1	-
123	2286880.87	357936.39	Картометрический	0,1	-
124	2286881.20	357932.86	Картометрический	0,1	-
125	2286784.26	357999.81	Картометрический	0,1	-
126	2286768.47	357985.86	Картометрический	0,1	-
127	2286762.78	357981.13	Картометрический	0,1	-
128	2286757.37	357977.89	Картометрический	0,1	-
129	2286754.17	357975.91	Картометрический	0,1	-
130	2286740.38	357967.86	Картометрический	0,1	-
131	2286727.81	357958.57	Картометрический	0,1	-
132	2286750.48	357894.46	Картометрический	0,1	-
133	2286706.80	357841.35	Картометрический	0,1	-
134	2286840.42	357684.35	Картометрический	0,1	-
135	2286838.60	357649.23	Картометрический	0,1	-
136	2286844.03	357638.96	Картометрический	0,1	-
137	2287013.09	357569.72	Картометрический	0,1	-
138	2287119.81	357525.19	Картометрический	0,1	-
139	2287248.12	357521.29	Картометрический	0,1	-
140	2287335.44	357564.61	Картометрический	0,1	-
141	2287415.65	357573.64	Картометрический	0,1	-
142	2287494.79	357601.16	Картометрический	0,1	-
143	2287506.40	357596.94	Картометрический	0,1	-
144	2287574.88	357572.01	Картометрический	0,1	-
145	2287595.38	357514.98	Картометрический	0,1	-
146	2287600.28	357520.45	Картометрический	0,1	-

## Раздел 2

### Сведения о местоположении границ объекта

Обозначение характерных точек границ	Координаты, м		Метод определения координат характерной точки	Средняя квадратическая погрешность положения характерной точки (Mt), м	Описание обозначения точки на местности (при наличии)
	X	Y			
1	2	3	4	5	6
147	2287607.57	357520.84	Картометрический	0,1	-
148	2287682.32	357573.06	Картометрический	0,1	-
149	2287718.14	357547.59	Картометрический	0,1	-
150	2287892.14	357563.22	Картометрический	0,1	-
151	2287894.16	357524.16	Картометрический	0,1	-
152	2287951.88	357522.97	Картометрический	0,1	-
153	2288085.11	357420.49	Картометрический	0,1	-
1	2288132.70	357412.41	Картометрический	0,1	-
154	2277649.95	359975.42	Картометрический	0,1	-
155	2277638.28	359997.94	Картометрический	0,1	-
156	2277622.85	359979.30	Картометрический	0,1	-
157	2277636.41	359961.25	Картометрический	0,1	-
154	2277649.95	359975.42	Картометрический	0,1	-

### 3. Сведения о характерных точках части (частей) границы объекта

Обозначение характерных точек границ	Координаты, м		Метод определения координат характерной точки	Средняя квадратическая погрешность положения характерной точки (Mt), м	Описание обозначения точки на местности (при наличии)
	X	Y			
1	2	3	4	5	6
-	-	-	-	-	-



## Раздел 3

Сведения о местоположении измененных (уточненных) границ объекта

1. Система координат -

2. Сведения о характерных точках границ объекта

Обозначение характерных точек границ	Существующие координаты, м		Измененные (уточненные) координаты, м		Метод определения координат характерной точки	Средняя квадратическая погрешность положения характерной точки (Mf), м	Описание обозначения точки на местности (при наличии)
	X	Y	X	Y			
1	2	3	4	5	6	7	8
-	-	-	-	-	-	-	

3. Сведения о характерных точках части (частей) границы объекта

Обозначение характерных точек границ	Существующие координаты, м		Измененные (уточненные) координаты, м		Метод определения координат характерной точки	Средняя квадратическая погрешность положения характерной точки (Mf), м	Описание обозначения точки на местности (при наличии)
	X	Y	X	Y			
1	2	3	4	5	6	7	8
-	-	-	-	-	-	-	

Раздел 4  
План границ объекта



Масштаб 1:25000

Условные обозначения:

- граница объекта, местоположение которого описано
- границы муниципальных образований
- границы зон с особыми условиями использования территорий
- границы земельных участков по сведениям ЕГРН
- o - поворотная точка границ объекта

Подпись: \_\_\_\_\_ Дата «\_\_» \_\_\_\_\_ 20\_\_ г.

Место для оттиска печати лица, составившего описание местоположения границ объекта

# ОПИСАНИЕ МЕСТОПОЛОЖЕНИЯ ГРАНИЦ

## д. Истоминка

(наименование объекта, местоположение границ которого описано (далее - объект))

### Раздел 1

#### Сведения об объекте

№ п/п	Характеристики объекта	Описание характеристик
1	2	3
1.	Местоположение объекта	Московская область, городской округ Зарайск
2.	Площадь объекта +/- величина погрешности определения площади (Р +/- Дельта Р)	275016 кв. м ± 184 кв. м
3.	Иные характеристики объекта	

## Раздел 2

### Сведения о местоположении границ объекта

1. Система координат МСК-50, зона 2

2. Сведения о характерных точках границ объекта

Обозначение характерных точек границ	Координаты, м		Метод определения координат характерной точки	Средняя квадратическая погрешность положения характерной точки (Мг), м	Описание обозначения точки на местности (при наличии)
	X	Y			
1	2	3	4	5	6
<b>Участок 1</b>					
1	2259993.16	347215.39	Картометрический	0,1	-
2	2259991.66	347170.50	Картометрический	0,1	-
3	2259990.40	347137.82	Картометрический	0,1	-
4	2259976.75	347098.54	Картометрический	0,1	-
5	2259962.01	347049.38	Картометрический	0,1	-
6	2259950.02	347016.39	Картометрический	0,1	-
7	2259932.87	346990.18	Картометрический	0,1	-
8	2259904.28	346973.68	Картометрический	0,1	-
9	2259839.12	346944.28	Картометрический	0,1	-
10	2259825.74	346977.07	Картометрический	0,1	-
11	2259810.47	347061.29	Картометрический	0,1	-
12	2259813.32	347098.90	Картометрический	0,1	-
13	2259813.98	347127.87	Картометрический	0,1	-
14	2259817.41	347142.10	Картометрический	0,1	-
15	2259838.44	347260.36	Картометрический	0,1	-
16	2259846.94	347305.12	Картометрический	0,1	-
17	2259856.10	347450.96	Картометрический	0,1	-
18	2259759.93	347422.20	Картометрический	0,1	-
19	2259738.09	347487.46	Картометрический	0,1	-
20	2259734.03	347497.85	Картометрический	0,1	-
21	2259717.84	347490.95	Картометрический	0,1	-
22	2259718.07	347488.42	Картометрический	0,1	-
23	2259694.82	347412.28	Картометрический	0,1	-
24	2259689.42	347354.24	Картометрический	0,1	-
25	2259692.11	347313.75	Картометрический	0,1	-
26	2259693.46	347269.21	Картометрический	0,1	-

## Раздел 2

### Сведения о местоположении границ объекта

Обозначение характерных точек границ	Координаты, м		Метод определения координат характерной точки	Средняя квадратическая погрешность положения характерной точки (Mf), м	Описание обозначения точки на местности (при наличии)
	X	Y			
1	2	3	4	5	6
27	2259679.96	347211.17	Картометрический	0,1	-
28	2259642.18	347115.34	Картометрический	0,1	-
29	2259632.72	347103.19	Картометрический	0,1	-
30	2259632.47	347101.26	Картометрический	0,1	-
31	2259629.44	347078.30	Картометрический	0,1	-
32	2259628.16	347041.86	Картометрический	0,1	-
33	2259632.41	347041.15	Картометрический	0,1	-
34	2259651.34	347011.42	Картометрический	0,1	-
35	2259675.66	346954.69	Картометрический	0,1	-
36	2259695.94	346915.50	Картометрический	0,1	-
37	2259702.09	346890.89	Картометрический	0,1	-
38	2259675.29	346877.92	Картометрический	0,1	-
39	2259671.72	346876.27	Картометрический	0,1	-
40	2259672.37	346870.93	Картометрический	0,1	-
41	2259676.95	346848.41	Картометрический	0,1	-
42	2259668.50	346844.52	Картометрический	0,1	-
43	2259670.15	346831.84	Картометрический	0,1	-
44	2259678.92	346831.62	Картометрический	0,1	-
45	2259700.15	346816.92	Картометрический	0,1	-
46	2259723.50	346813.75	Картометрический	0,1	-
47	2259737.63	346806.77	Картометрический	0,1	-
48	2259806.06	346821.70	Картометрический	0,1	-
49	2259832.84	346842.73	Картометрический	0,1	-
50	2259853.72	346832.02	Картометрический	0,1	-
51	2259874.66	346834.44	Картометрический	0,1	-
52	2259873.61	346805.05	Картометрический	0,1	-
53	2259908.88	346803.65	Картометрический	0,1	-
54	2259918.29	346818.34	Картометрический	0,1	-
55	2259958.13	346853.06	Картометрический	0,1	-
56	2260006.70	346860.16	Картометрический	0,1	-

## Раздел 2

### Сведения о местоположении границ объекта

Обозначение характерных точек границ	Координаты, м		Метод определения координат характерной точки	Средняя квадратическая погрешность положения характерной точки (Mf), м	Описание обозначения точки на местности (при наличии)
	X	Y			
1	2	3	4	5	6
57	2260045.43	346846.33	Картометрический	0,1	-
58	2260052.85	346873.61	Картометрический	0,1	-
59	2260087.15	346845.19	Картометрический	0,1	-
60	2260116.64	346820.41	Картометрический	0,1	-
61	2260144.29	346822.79	Картометрический	0,1	-
62	2260155.81	346825.12	Картометрический	0,1	-
63	2260173.74	346842.26	Картометрический	0,1	-
64	2260170.26	346850.20	Картометрический	0,1	-
65	2260176.15	346864.02	Картометрический	0,1	-
66	2260169.21	346868.91	Картометрический	0,1	-
67	2260240.22	347088.02	Картометрический	0,1	-
68	2260211.82	347111.16	Картометрический	0,1	-
69	2260219.90	347124.25	Картометрический	0,1	-
70	2260231.22	347131.79	Картометрический	0,1	-
71	2260255.72	347140.27	Картометрический	0,1	-
72	2260279.15	347189.34	Картометрический	0,1	-
73	2260302.71	347227.01	Картометрический	0,1	-
74	2260314.96	347235.48	Картометрический	0,1	-
75	2260327.59	347248.07	Картометрический	0,1	-
76	2260354.11	347274.68	Картометрический	0,1	-
77	2260364.90	347495.32	Картометрический	0,1	-
78	2260366.85	347506.30	Картометрический	0,1	-
79	2260362.57	347509.06	Картометрический	0,1	-
80	2260329.93	347515.71	Картометрический	0,1	-
81	2260323.87	347534.90	Картометрический	0,1	-
82	2260322.83	347531.41	Картометрический	0,1	-
83	2260313.28	347506.28	Картометрический	0,1	-
84	2260224.51	347456.00	Картометрический	0,1	-
85	2260212.32	347393.00	Картометрический	0,1	-
86	2260024.16	347293.77	Картометрический	0,1	-

## Раздел 2

### Сведения о местоположении границ объекта

Обозначение характерных точек границ	Координаты, м		Метод определения координат характерной точки	Средняя квадратическая погрешность положения характерной точки (Mf), м	Описание обозначения точки на местности (при наличии)
	X	Y			
1	2	3	4	5	6
1	2259993.16	347215.39	Картометрический	0,1	-

### 3. Сведения о характерных точках части (частей) границы объекта

Обозначение характерных точек границ	Координаты, м		Метод определения координат характерной точки	Средняя квадратическая погрешность положения характерной точки (Mf), м	Описание обозначения точки на местности (при наличии)
	X	Y			
1	2	3	4	5	6
-	-	-	-	-	-

## Раздел 3

Сведения о местоположении измененных (уточненных) границ объекта

1. Система координат -

2. Сведения о характерных точках границ объекта

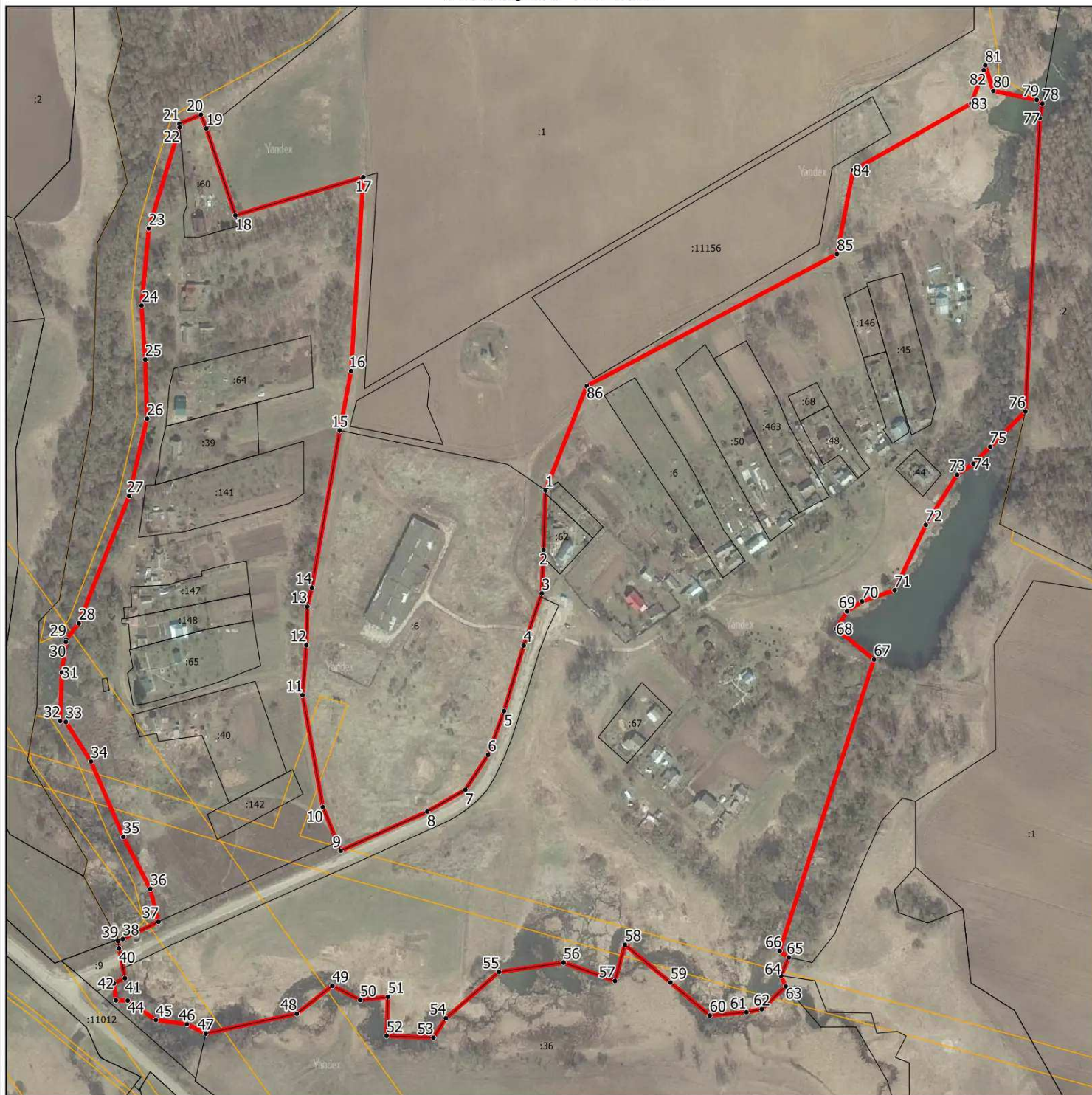
Обозначение характерных точек границ	Существующие координаты, м		Измененные (уточненные) координаты, м		Метод определения координат характерной точки	Средняя квадратическая погрешность положения характерной точки (Mf), м	Описание обозначения точки на местности (при наличии)
	X	Y	X	Y			
1	2	3	4	5	6	7	8
-	-	-	-	-	-	-	

3. Сведения о характерных точках части (частей) границы объекта

Обозначение характерных точек границ	Существующие координаты, м		Измененные (уточненные) координаты, м		Метод определения координат характерной точки	Средняя квадратическая погрешность положения характерной точки (Mf), м	Описание обозначения точки на местности (при наличии)
	X	Y	X	Y			
1	2	3	4	5	6	7	8
-	-	-	-	-	-	-	



**Раздел 4**  
**План границ объекта**



**Масштаб 1:4000**

Условные обозначения:

- - граница объекта, местоположение которого описано
- - границы муниципальных образований
- - границы зон с особыми условиями использования территорий
- - границы земельных участков по сведениям ЕГРН
- - поворотная точка границ объекта

Подпись \_\_\_\_\_ Дата « \_\_\_\_ » \_\_\_\_\_ 20\_\_ г.

Место для оттиска печати лица, составившего описание местоположения границ объекта

# ОПИСАНИЕ МЕСТОПОЛОЖЕНИЯ ГРАНИЦ

## д. Карино

(наименование объекта, местоположение границ которого описано (далее - объект))

### Раздел 1

#### Сведения об объекте

№ п/п	Характеристики объекта	Описание характеристик
1	2	3
1.	Местоположение объекта	Московская область, городской округ Зарайск
2.	Площадь объекта +/- величина погрешности определения площади (Р +/- Дельта Р)	1079746 кв. м ± 364 кв. м
3.	Иные характеристики объекта	

## Раздел 2

### Сведения о местоположении границ объекта

1. Система координат МСК-50, зона 2

2. Сведения о характерных точках границ объекта

Обозначение характерных точек границ	Координаты, м		Метод определения координат характерной точки	Средняя квадратическая погрешность положения характерной точки (Мг), м	Описание обозначения точки на местности (при наличии)
	X	Y			
1	2	3	4	5	6
<b>Участок 1</b>					
1	2278992.49	350035.98	Картометрический	0,1	-
2	2278982.50	350033.20	Картометрический	0,1	-
3	2278983.00	350003.86	Картометрический	0,1	-
4	2278980.69	349970.40	Картометрический	0,1	-
5	2278956.88	349963.80	Картометрический	0,1	-
6	2278947.98	349979.08	Картометрический	0,1	-
7	2278935.79	349999.24	Картометрический	0,1	-
8	2278922.31	350022.09	Картометрический	0,1	-
9	2278910.49	350042.78	Картометрический	0,1	-
10	2278902.52	350057.06	Картометрический	0,1	-
11	2278898.81	350064.57	Картометрический	0,1	-
12	2278894.29	350075.17	Картометрический	0,1	-
13	2278891.34	350082.25	Картометрический	0,1	-
14	2278883.68	350079.09	Картометрический	0,1	-
15	2278881.50	350084.28	Картометрический	0,1	-
16	2278873.65	350103.31	Картометрический	0,1	-
17	2278875.14	350103.93	Картометрический	0,1	-
18	2278864.84	350127.87	Картометрический	0,1	-
19	2278857.93	350144.12	Картометрический	0,1	-
20	2278864.61	350146.97	Картометрический	0,1	-
21	2278861.03	350155.69	Картометрический	0,1	-
22	2278850.16	350150.91	Картометрический	0,1	-
23	2278835.37	350189.67	Картометрический	0,1	-
24	2278822.45	350216.73	Картометрический	0,1	-
25	2278814.62	350237.38	Картометрический	0,1	-
26	2278825.25	350242.87	Картометрический	0,1	-

## Раздел 2

### Сведения о местоположении границ объекта

Обозначение характерных точек границ	Координаты, м		Метод определения координат характерной точки	Средняя квадратическая погрешность положения характерной точки (Mf), м	Описание обозначения точки на местности (при наличии)
	X	Y			
1	2	3	4	5	6
27	2278777.23	350360.11	Картометрический	0,1	-
28	2278760.56	350399.90	Картометрический	0,1	-
29	2278741.17	350445.74	Картометрический	0,1	-
30	2278734.61	350460.42	Картометрический	0,1	-
31	2278716.41	350500.53	Картометрический	0,1	-
32	2278652.38	350640.45	Картометрический	0,1	-
33	2278625.17	350700.44	Картометрический	0,1	-
34	2278597.60	350760.91	Картометрический	0,1	-
35	2278588.47	350780.59	Картометрический	0,1	-
36	2278566.53	350828.91	Картометрический	0,1	-
37	2278601.13	350888.05	Картометрический	0,1	-
38	2278668.24	350890.25	Картометрический	0,1	-
39	2278695.98	350905.23	Картометрический	0,1	-
40	2278685.79	350962.54	Картометрический	0,1	-
41	2278541.68	351206.23	Картометрический	0,1	-
42	2278576.23	351215.77	Картометрический	0,1	-
43	2278649.24	351248.74	Картометрический	0,1	-
44	2278735.93	351232.98	Картометрический	0,1	-
45	2278774.72	351204.67	Картометрический	0,1	-
46	2278838.01	351176.60	Картометрический	0,1	-
47	2278862.91	351160.29	Картометрический	0,1	-
48	2278878.28	351156.21	Картометрический	0,1	-
49	2278903.46	351155.61	Картометрический	0,1	-
50	2278977.27	351187.92	Картометрический	0,1	-
51	2279024.72	351204.07	Картометрический	0,1	-
52	2279047.94	351221.12	Картометрический	0,1	-
53	2279118.61	351277.00	Картометрический	0,1	-
54	2279151.73	351283.66	Картометрический	0,1	-
55	2279184.35	351160.85	Картометрический	0,1	-
56	2279134.83	351114.40	Картометрический	0,1	-

## Раздел 2

### Сведения о местоположении границ объекта

Обозначение характерных точек границ	Координаты, м		Метод определения координат характерной точки	Средняя квадратическая погрешность положения характерной точки (Mf), м	Описание обозначения точки на местности (при наличии)
	X	Y			
1	2	3	4	5	6
57	2279125.01	351075.28	Картометрический	0,1	-
58	2279128.09	350970.45	Картометрический	0,1	-
59	2279161.54	350832.59	Картометрический	0,1	-
60	2279413.74	350940.19	Картометрический	0,1	-
61	2279460.27	350805.61	Картометрический	0,1	-
62	2279501.23	350727.06	Картометрический	0,1	-
63	2279509.31	350671.18	Картометрический	0,1	-
64	2279492.81	350653.69	Картометрический	0,1	-
65	2279426.00	350622.76	Картометрический	0,1	-
66	2279473.39	350471.61	Картометрический	0,1	-
67	2279570.81	350337.57	Картометрический	0,1	-
68	2279600.78	350238.75	Картометрический	0,1	-
69	2279553.47	350199.89	Картометрический	0,1	-
70	2279495.68	350058.74	Картометрический	0,1	-
71	2279475.23	349997.28	Картометрический	0,1	-
72	2279471.13	349974.15	Картометрический	0,1	-
73	2279465.33	349904.19	Картометрический	0,1	-
74	2279470.45	349902.89	Картометрический	0,1	-
75	2279470.10	349895.84	Картометрический	0,1	-
76	2279469.59	349885.45	Картометрический	0,1	-
77	2279454.07	349890.73	Картометрический	0,1	-
78	2279453.75	349890.84	Картометрический	0,1	-
79	2279427.50	349900.78	Картометрический	0,1	-
80	2279332.52	349936.69	Картометрический	0,1	-
81	2279203.55	349986.27	Картометрический	0,1	-
82	2279168.07	349999.67	Картометрический	0,1	-
83	2279168.00	349999.70	Картометрический	0,1	-
84	2279109.41	350022.31	Картометрический	0,1	-
85	2279078.70	350032.93	Картометрический	0,1	-
86	2279071.47	350035.27	Картометрический	0,1	-

## Раздел 2

### Сведения о местоположении границ объекта

Обозначение характерных точек границ	Координаты, м		Метод определения координат характерной точки	Средняя квадратическая погрешность положения характерной точки (Mf), м	Описание обозначения точки на местности (при наличии)
	X	Y			
1	2	3	4	5	6
87	2279060.80	350038.47	Картометрический	0,1	-
88	2279052.27	350040.07	Картометрический	0,1	-
89	2279043.48	350041.31	Картометрический	0,1	-
90	2279035.37	350041.57	Картометрический	0,1	-
91	2279022.99	350040.93	Картометрический	0,1	-
92	2279011.84	350039.64	Картометрический	0,1	-
93	2279003.27	350038.36	Картометрический	0,1	-
1	2278992.49	350035.98	Картометрический	0,1	-
94	2278908.54	349955.13	Картометрический	0,1	-
95	2278916.74	349941.03	Картометрический	0,1	-
96	2278915.39	349937.76	Картометрический	0,1	-
97	2278906.98	349926.61	Картометрический	0,1	-
98	2278866.08	349848.76	Картометрический	0,1	-
99	2278844.74	349825.73	Картометрический	0,1	-
100	2278802.87	349798.86	Картометрический	0,1	-
101	2278781.89	349790.10	Картометрический	0,1	-
102	2278757.75	349784.59	Картометрический	0,1	-
103	2278703.83	349776.91	Картометрический	0,1	-
104	2278630.93	349778.95	Картометрический	0,1	-
105	2278565.85	349776.31	Картометрический	0,1	-
106	2278479.14	349764.92	Картометрический	0,1	-
107	2278403.68	349752.44	Картометрический	0,1	-
108	2278349.28	349745.48	Картометрический	0,1	-
109	2278334.19	349739.85	Картометрический	0,1	-
110	2278333.56	349741.32	Картометрический	0,1	-
111	2278265.29	349706.42	Картометрический	0,1	-
112	2278198.82	349855.27	Картометрический	0,1	-
113	2278267.46	349887.62	Картометрический	0,1	-
114	2278268.67	349888.53	Картометрический	0,1	-
115	2278286.00	349902.12	Картометрический	0,1	-

## Раздел 2

### Сведения о местоположении границ объекта

Обозначение характерных точек границ	Координаты, м		Метод определения координат характерной точки	Средняя квадратическая погрешность положения характерной точки (Mf), м	Описание обозначения точки на местности (при наличии)
	X	Y			
1	2	3	4	5	6
116	2278323.58	349930.53	Картометрический	0,1	-
117	2278343.96	349945.92	Картометрический	0,1	-
118	2278349.64	349991.26	Картометрический	0,1	-
119	2278459.13	350031.91	Картометрический	0,1	-
120	2278524.51	350060.02	Картометрический	0,1	-
121	2278537.14	350042.72	Картометрический	0,1	-
122	2278623.57	350077.14	Картометрический	0,1	-
123	2278622.51	350081.07	Картометрический	0,1	-
124	2278618.48	350095.98	Картометрический	0,1	-
125	2278693.72	350124.54	Картометрический	0,1	-
126	2278716.75	350133.28	Картометрический	0,1	-
127	2278696.84	350177.94	Картометрический	0,1	-
128	2278575.85	350383.50	Картометрический	0,1	-
129	2278604.11	350397.10	Картометрический	0,1	-
130	2278596.84	350412.49	Картометрический	0,1	-
131	2278568.21	350473.11	Картометрический	0,1	-
132	2278554.95	350501.18	Картометрический	0,1	-
133	2278568.23	350506.10	Картометрический	0,1	-
134	2278589.90	350514.12	Картометрический	0,1	-
135	2278609.78	350476.97	Картометрический	0,1	-
136	2278615.54	350466.21	Картометрический	0,1	-
137	2278636.35	350427.33	Картометрический	0,1	-
138	2278642.43	350415.84	Картометрический	0,1	-
139	2278692.18	350442.31	Картометрический	0,1	-
140	2278692.61	350441.37	Картометрический	0,1	-
141	2278701.32	350421.50	Картометрический	0,1	-
142	2278723.39	350369.22	Картометрический	0,1	-
143	2278727.88	350371.15	Картометрический	0,1	-
144	2278738.92	350342.33	Картометрический	0,1	-
145	2278751.04	350313.60	Картометрический	0,1	-

## Раздел 2

### Сведения о местоположении границ объекта

Обозначение характерных точек границ	Координаты, м		Метод определения координат характерной точки	Средняя квадратическая погрешность положения характерной точки (Mf), м	Описание обозначения точки на местности (при наличии)
	X	Y			
1	2	3	4	5	6
146	2278747.15	350312.17	Картометрический	0,1	-
147	2278752.90	350298.26	Картометрический	0,1	-
148	2278757.32	350300.03	Картометрический	0,1	-
149	2278770.00	350269.57	Картометрический	0,1	-
150	2278765.36	350267.85	Картометрический	0,1	-
151	2278770.88	350254.16	Картометрический	0,1	-
152	2278774.23	350255.45	Картометрический	0,1	-
153	2278781.13	350236.03	Картометрический	0,1	-
154	2278778.66	350234.91	Картометрический	0,1	-
155	2278791.94	350202.57	Картометрический	0,1	-
156	2278800.13	350182.48	Картометрический	0,1	-
157	2278818.96	350136.82	Картометрический	0,1	-
158	2278824.38	350123.53	Картометрический	0,1	-
159	2278831.02	350126.09	Картометрический	0,1	-
160	2278838.13	350110.99	Картометрический	0,1	-
161	2278837.69	350110.80	Картометрический	0,1	-
162	2278843.01	350095.81	Картометрический	0,1	-
163	2278859.22	350057.32	Картометрический	0,1	-
164	2278852.88	350054.91	Картометрический	0,1	-
165	2278857.27	350044.50	Картометрический	0,1	-
166	2278862.07	350034.86	Картометрический	0,1	-
167	2278870.50	350019.75	Картометрический	0,1	-
168	2278879.00	350005.46	Картометрический	0,1	-
169	2278882.08	350005.14	Картометрический	0,1	-
170	2278887.71	349989.92	Картометрический	0,1	-
171	2278896.38	349975.22	Картометрический	0,1	-
94	2278908.54	349955.13	Картометрический	0,1	-



## Раздел 2

Сведения о местоположении границ объекта

### 3. Сведения о характерных точках части (частей) границы объекта

Обозначение характерных точек границ	Координаты, м		Метод определения координат характерной точки	Средняя квадратическая погрешность положения характерной точки (M <sub>t</sub> ), м	Описание обозначения точки на местности (при наличии)
	X	Y			
1	2	3	4	5	6
-	-	-	-	-	-

## Раздел 3

Сведения о местоположении измененных (уточненных) границ объекта

1. Система координат -

2. Сведения о характерных точках границ объекта

Обозначение характерных точек границ	Существующие координаты, м		Измененные (уточненные) координаты, м		Метод определения координат характерной точки	Средняя квадратическая погрешность положения характерной точки (Mf), м	Описание обозначения точки на местности (при наличии)
	X	Y	X	Y			
1	2	3	4	5	6	7	8
-	-	-	-	-	-	-	

3. Сведения о характерных точках части (частей) границы объекта

Обозначение характерных точек границ	Существующие координаты, м		Измененные (уточненные) координаты, м		Метод определения координат характерной точки	Средняя квадратическая погрешность положения характерной точки (Mf), м	Описание обозначения точки на местности (при наличии)
	X	Y	X	Y			
1	2	3	4	5	6	7	8
-	-	-	-	-	-	-	

Раздел 4  
План границ объекта



Масштаб 1:8000

Условные обозначения:

- - граница объекта, местоположение которого описано
- - границы муниципальных образований
- - границы зон с особыми условиями использования территорий
- - границы земельных участков по сведениям ЕГРН
- - поворотная точка границ объекта

Подпись \_\_\_\_\_ Дата « \_\_\_\_ » \_\_\_\_\_ 20\_\_ г.

Место для оттиска печати лица, составившего описание местоположения границ объекта

# ОПИСАНИЕ МЕСТОПОЛОЖЕНИЯ ГРАНИЦ

## д. Карманово

(наименование объекта, местоположение границ которого описано (далее - объект))

### Раздел 1

#### Сведения об объекте

№ п/п	Характеристики объекта	Описание характеристик
1	2	3
1.	Местоположение объекта	Московская область, городской округ Зарайск
2.	Площадь объекта +/- величина погрешности определения площади (Р +/- Дельта Р)	498298 кв. м ± 247 кв. м
3.	Иные характеристики объекта	

## Раздел 2

### Сведения о местоположении границ объекта

1. Система координат МСК-50, зона 2

2. Сведения о характерных точках границ объекта

Обозначение характерных точек границ	Координаты, м		Метод определения координат характерной точки	Средняя квадратическая погрешность положения характерной точки (Мг), м	Описание обозначения точки на местности (при наличии)
	X	Y			
1	2	3	4	5	6
<b>Участок 1</b>					
1	2274968.45	351811.99	Картометрический	0,1	-
2	2274958.05	351813.54	Картометрический	0,1	-
3	2274956.01	351824.45	Картометрический	0,1	-
4	2274950.80	351844.60	Картометрический	0,1	-
5	2274940.63	351865.01	Картометрический	0,1	-
6	2274933.60	351880.71	Картометрический	0,1	-
7	2274928.18	351883.71	Картометрический	0,1	-
8	2274906.49	351891.50	Картометрический	0,1	-
9	2274887.51	351897.14	Картометрический	0,1	-
10	2274874.46	351905.06	Картометрический	0,1	-
11	2274859.25	351917.89	Картометрический	0,1	-
12	2274850.97	351930.01	Картометрический	0,1	-
13	2274848.46	351944.92	Картометрический	0,1	-
14	2274847.60	351943.80	Картометрический	0,1	-
15	2274847.28	351945.12	Картометрический	0,1	-
16	2274844.44	351968.75	Картометрический	0,1	-
17	2274838.77	351995.27	Картометрический	0,1	-
18	2274821.10	352032.81	Картометрический	0,1	-
19	2274809.30	352050.20	Картометрический	0,1	-
20	2274797.05	352066.27	Картометрический	0,1	-
21	2274778.83	352087.38	Картометрический	0,1	-
22	2274746.10	352119.05	Картометрический	0,1	-
23	2274677.84	352166.79	Картометрический	0,1	-
24	2274624.20	352197.38	Картометрический	0,1	-
25	2274534.01	352229.41	Картометрический	0,1	-
26	2274538.48	352261.42	Картометрический	0,1	-

## Раздел 2

### Сведения о местоположении границ объекта

Обозначение характерных точек границ	Координаты, м		Метод определения координат характерной точки	Средняя квадратическая погрешность положения характерной точки (Mf), м	Описание обозначения точки на местности (при наличии)
	X	Y			
1	2	3	4	5	6
27	2274579.16	352271.89	Картометрический	0,1	-
28	2274579.11	352274.11	Картометрический	0,1	-
29	2274595.24	352278.45	Картометрический	0,1	-
30	2274593.97	352313.35	Картометрический	0,1	-
31	2274582.69	352337.13	Картометрический	0,1	-
32	2274574.98	352369.21	Картометрический	0,1	-
33	2274589.31	352403.37	Картометрический	0,1	-
34	2274598.94	352430.81	Картометрический	0,1	-
35	2274590.95	352435.06	Картометрический	0,1	-
36	2274590.98	352435.17	Картометрический	0,1	-
37	2274592.23	352438.68	Картометрический	0,1	-
38	2274571.18	352449.97	Картометрический	0,1	-
39	2274565.87	352449.01	Картометрический	0,1	-
40	2274553.18	352450.30	Картометрический	0,1	-
41	2274541.73	352451.83	Картометрический	0,1	-
42	2274543.48	352464.81	Картометрический	0,1	-
43	2274539.93	352466.70	Картометрический	0,1	-
44	2274537.22	352468.10	Картометрический	0,1	-
45	2274537.37	352469.47	Картометрический	0,1	-
46	2274541.30	352505.44	Картометрический	0,1	-
47	2274531.43	352506.55	Картометрический	0,1	-
48	2274522.27	352507.87	Картометрический	0,1	-
49	2274515.20	352509.61	Картометрический	0,1	-
50	2274508.61	352509.71	Картометрический	0,1	-
51	2274505.20	352484.33	Картометрический	0,1	-
52	2274460.49	352507.02	Картометрический	0,1	-
53	2274459.87	352507.07	Картометрический	0,1	-
54	2274459.89	352507.33	Картометрический	0,1	-
55	2274455.55	352509.53	Картометрический	0,1	-
56	2274447.37	352517.92	Картометрический	0,1	-

## Раздел 2

### Сведения о местоположении границ объекта

Обозначение характерных точек границ	Координаты, м		Метод определения координат характерной точки	Средняя квадратическая погрешность положения характерной точки (Mf), м	Описание обозначения точки на местности (при наличии)
	X	Y			
1	2	3	4	5	6
57	2274425.71	352518.88	Картометрический	0,1	-
58	2274426.25	352540.71	Картометрический	0,1	-
59	2274425.07	352541.98	Картометрический	0,1	-
60	2274421.45	352541.28	Картометрический	0,1	-
61	2274426.76	352561.19	Картометрический	0,1	-
62	2274436.00	352567.91	Картометрический	0,1	-
63	2274465.81	352574.77	Картометрический	0,1	-
64	2274467.41	352541.22	Картометрический	0,1	-
65	2274540.36	352588.81	Картометрический	0,1	-
66	2274552.12	352608.24	Картометрический	0,1	-
67	2274611.34	352631.71	Картометрический	0,1	-
68	2274643.65	352635.20	Картометрический	0,1	-
69	2274680.16	352625.71	Картометрический	0,1	-
70	2274723.15	352611.13	Картометрический	0,1	-
71	2274803.32	352644.21	Картометрический	0,1	-
72	2274789.15	352529.47	Картометрический	0,1	-
73	2274849.58	352482.29	Картометрический	0,1	-
74	2275054.97	352451.41	Картометрический	0,1	-
75	2275082.78	352461.63	Картометрический	0,1	-
76	2275066.21	352658.61	Картометрический	0,1	-
77	2275040.94	352707.94	Картометрический	0,1	-
78	2275048.64	352824.03	Картометрический	0,1	-
79	2275056.61	352855.16	Картометрический	0,1	-
80	2275076.06	352919.41	Картометрический	0,1	-
81	2275107.25	352977.87	Картометрический	0,1	-
82	2275133.90	353004.55	Картометрический	0,1	-
83	2275287.26	353017.22	Картометрический	0,1	-
84	2275269.94	352934.55	Картометрический	0,1	-
85	2275273.39	352826.89	Картометрический	0,1	-
86	2275311.15	352788.09	Картометрический	0,1	-

## Раздел 2

### Сведения о местоположении границ объекта

Обозначение характерных точек границ	Координаты, м		Метод определения координат характерной точки	Средняя квадратическая погрешность положения характерной точки (Mf), м	Описание обозначения точки на местности (при наличии)
	X	Y			
1	2	3	4	5	6
87	2275353.14	352262.26	Картометрический	0,1	-
88	2275376.40	352171.81	Картометрический	0,1	-
89	2275302.79	352129.17	Картометрический	0,1	-
90	2275300.51	352092.76	Картометрический	0,1	-
91	2275200.17	352097.09	Картометрический	0,1	-
92	2275177.49	352080.14	Картометрический	0,1	-
93	2275196.94	352057.15	Картометрический	0,1	-
94	2275180.59	352039.93	Картометрический	0,1	-
95	2275128.23	352063.34	Картометрический	0,1	-
96	2275057.13	351974.90	Картометрический	0,1	-
97	2274963.60	352009.11	Картометрический	0,1	-
98	2274948.79	351993.42	Картометрический	0,1	-
99	2274970.47	351954.23	Картометрический	0,1	-
100	2274990.48	351868.64	Картометрический	0,1	-
101	2274979.15	351814.01	Картометрический	0,1	-
1	2274968.45	351811.99	Картометрический	0,1	-

### 3. Сведения о характерных точках части (частей) границы объекта

Обозначение характерных точек границ	Координаты, м		Метод определения координат характерной точки	Средняя квадратическая погрешность положения характерной точки (Mf), м	Описание обозначения точки на местности (при наличии)
	X	Y			
1	2	3	4	5	6
-	-	-	-	-	-



## Раздел 3

Сведения о местоположении измененных (уточненных) границ объекта

1. Система координат -

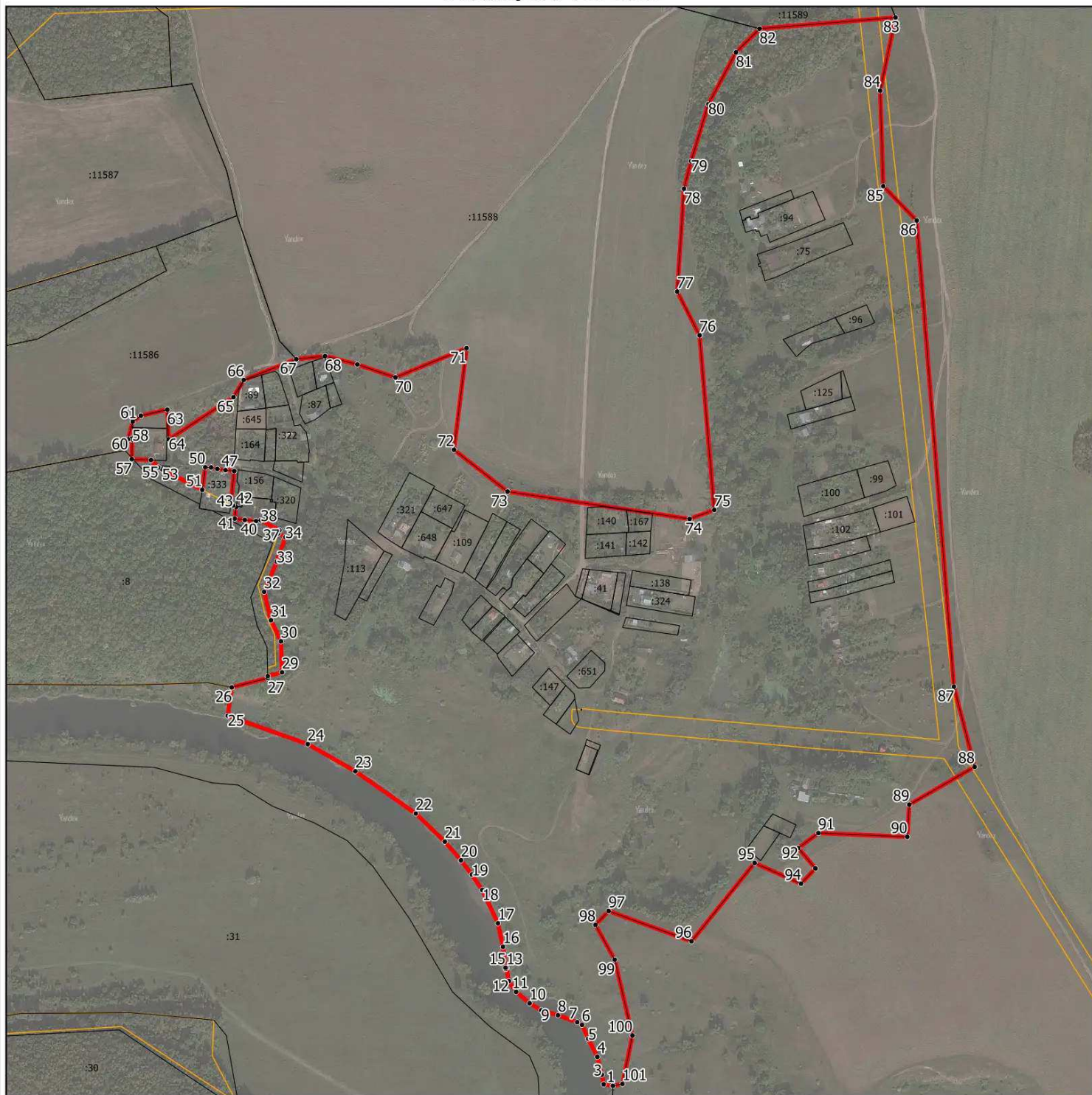
2. Сведения о характерных точках границ объекта

Обозначение характерных точек границ	Существующие координаты, м		Измененные (уточненные) координаты, м		Метод определения координат характерной точки	Средняя квадратическая погрешность положения характерной точки (Mf), м	Описание обозначения точки на местности (при наличии)
	X	Y	X	Y			
1	2	3	4	5	6	7	8
-	-	-	-	-	-	-	

3. Сведения о характерных точках части (частей) границы объекта

Обозначение характерных точек границ	Существующие координаты, м		Измененные (уточненные) координаты, м		Метод определения координат характерной точки	Средняя квадратическая погрешность положения характерной точки (Mf), м	Описание обозначения точки на местности (при наличии)
	X	Y	X	Y			
1	2	3	4	5	6	7	8
-	-	-	-	-	-	-	

**Раздел 4**  
**План границ объекта**



**Масштаб 1:6000**

Условные обозначения:

- - граница объекта, местоположение которого описано
- - границы муниципальных образований
- - границы зон с особыми условиями использования территорий
- - границы земельных участков по сведениям ЕГРН
- - поворотная точка границ объекта

Подпись \_\_\_\_\_ Дата « \_\_\_\_ » \_\_\_\_\_ 20\_\_ г.

Место для оттиска печати лица, составившего описание местоположения границ объекта

# ОПИСАНИЕ МЕСТОПОЛОЖЕНИЯ ГРАНИЦ

## д. Клепальники

(наименование объекта, местоположение границ которого описано (далее - объект))

### Раздел 1

#### Сведения об объекте

№ п/п	Характеристики объекта	Описание характеристик
1	2	3
1.	Местоположение объекта	Московская область, городской округ Зарайск
2.	Площадь объекта +/- величина погрешности определения площади (Р +/- Дельта Р)	384944 кв. м ± 217 кв. м
3.	Иные характеристики объекта	

## Раздел 2

### Сведения о местоположении границ объекта

1. Система координат МСК-50, зона 2

2. Сведения о характерных точках границ объекта

Обозначение характерных точек границ	Координаты, м		Метод определения координат характерной точки	Средняя квадратическая погрешность положения характерной точки (Мг), м	Описание обозначения точки на местности (при наличии)
	X	Y			
1	2	3	4	5	6
<b>Участок 1</b>					
1	2284736.71	355405.44	Картометрический	0,1	-
2	2284742.20	355425.36	Картометрический	0,1	-
3	2284748.42	355442.17	Картометрический	0,1	-
4	2284820.86	355480.25	Картометрический	0,1	-
5	2284968.15	355562.25	Картометрический	0,1	-
6	2285016.09	355544.47	Картометрический	0,1	-
7	2285091.07	355559.24	Картометрический	0,1	-
8	2285377.24	355705.32	Картометрический	0,1	-
9	2285625.73	355847.58	Картометрический	0,1	-
10	2285647.89	355774.50	Картометрический	0,1	-
11	2285608.07	355717.40	Картометрический	0,1	-
12	2285495.07	355393.99	Картометрический	0,1	-
13	2285397.55	355228.29	Картометрический	0,1	-
14	2285325.14	355201.96	Картометрический	0,1	-
15	2285317.14	355135.52	Картометрический	0,1	-
16	2285302.21	355133.25	Картометрический	0,1	-
17	2285233.79	355143.35	Картометрический	0,1	-
18	2285204.05	355123.82	Картометрический	0,1	-
19	2285135.38	354984.99	Картометрический	0,1	-
20	2285101.87	354929.11	Картометрический	0,1	-
21	2285098.45	354923.01	Картометрический	0,1	-
22	2285069.33	354937.10	Картометрический	0,1	-
23	2285064.04	354937.69	Картометрический	0,1	-
24	2285028.43	354984.23	Картометрический	0,1	-
25	2285012.21	355032.06	Картометрический	0,1	-
26	2284994.64	355026.07	Картометрический	0,1	-

## Раздел 2

### Сведения о местоположении границ объекта

Обозначение характерных точек границ	Координаты, м		Метод определения координат характерной точки	Средняя квадратическая погрешность положения характерной точки (Мт), м	Описание обозначения точки на местности (при наличии)
	X	Y			
1	2	3	4	5	6
27	2284992.52	355033.37	Картометрический	0,1	-
28	2284983.75	355058.47	Картометрический	0,1	-
29	2284955.65	355062.15	Картометрический	0,1	-
30	2284855.13	355048.35	Картометрический	0,1	-
31	2284829.45	355065.55	Картометрический	0,1	-
32	2284817.38	355102.03	Картометрический	0,1	-
33	2284786.07	355146.61	Картометрический	0,1	-
34	2284787.26	355181.81	Картометрический	0,1	-
35	2284807.01	355246.40	Картометрический	0,1	-
36	2284799.21	355337.31	Картометрический	0,1	-
37	2284754.97	355407.85	Картометрический	0,1	-
1	2284736.71	355405.44	Картометрический	0,1	-

### 3. Сведения о характерных точках части (частей) границы объекта

Обозначение характерных точек границ	Координаты, м		Метод определения координат характерной точки	Средняя квадратическая погрешность положения характерной точки (Мт), м	Описание обозначения точки на местности (при наличии)
	X	Y			
1	2	3	4	5	6
-	-	-	-	-	-

## Раздел 3

Сведения о местоположении измененных (уточненных) границ объекта

1. Система координат -

2. Сведения о характерных точках границ объекта

Обозначение характерных точек границ	Существующие координаты, м		Измененные (уточненные) координаты, м		Метод определения координат характерной точки	Средняя квадратическая погрешность положения характерной точки (Mf), м	Описание обозначения точки на местности (при наличии)
	X	Y	X	Y			
1	2	3	4	5	6	7	8
-	-	-	-	-	-	-	

3. Сведения о характерных точках части (частей) границы объекта

Обозначение характерных точек границ	Существующие координаты, м		Измененные (уточненные) координаты, м		Метод определения координат характерной точки	Средняя квадратическая погрешность положения характерной точки (Mf), м	Описание обозначения точки на местности (при наличии)
	X	Y	X	Y			
1	2	3	4	5	6	7	8
-	-	-	-	-	-	-	



**Раздел 4**  
**План границ объекта**



**Масштаб 1:5000**

Условные обозначения:

- - граница объекта, местоположение которого описано
- - границы муниципальных образований
- - границы зон с особыми условиями использования территорий
- - границы земельных участков по сведениям ЕГРН
- - поворотная точка границ объекта

Подпись \_\_\_\_\_ Дата « \_\_\_\_ » \_\_\_\_\_ 20\_\_ г.

Место для оттиска печати лица, составившего описание местоположения границ объекта

# ОПИСАНИЕ МЕСТОПОЛОЖЕНИЯ ГРАНИЦ

## д. Клин-Бельдин

(наименование объекта, местоположение границ которого описано (далее - объект))

### Раздел 1

#### Сведения об объекте

№ п/п	Характеристики объекта	Описание характеристик
1	2	3
1.	Местоположение объекта	Московская область, городской округ Зарайск
2.	Площадь объекта +/- величина погрешности определения площади (Р +/- Дельта Р)	975673 кв. м ± 346 кв. м
3.	Иные характеристики объекта	



## Раздел 2

### Сведения о местоположении границ объекта

1. Система координат МСК-50, зона 2

2. Сведения о характерных точках границ объекта

Обозначение характерных точек границ	Координаты, м		Метод определения координат характерной точки	Средняя квадратическая погрешность положения характерной точки (Мг), м	Описание обозначения точки на местности (при наличии)
	X	Y			
1	2	3	4	5	6
<b>Участок 1</b>					
1	2296902.84	355936.66	Картометрический	0,1	-
2	2296897.63	355964.56	Картометрический	0,1	-
3	2296917.34	355968.78	Картометрический	0,1	-
4	2296935.25	355971.74	Картометрический	0,1	-
5	2296951.88	355974.08	Картометрический	0,1	-
6	2297041.30	355983.87	Картометрический	0,1	-
7	2297216.61	356002.57	Картометрический	0,1	-
8	2297274.98	356008.07	Картометрический	0,1	-
9	2297283.94	356008.86	Картометрический	0,1	-
10	2297283.73	356014.92	Картометрический	0,1	-
11	2297292.38	356015.95	Картометрический	0,1	-
12	2297308.20	356015.57	Картометрический	0,1	-
13	2297317.16	356013.84	Картометрический	0,1	-
14	2297317.23	356011.36	Картометрический	0,1	-
15	2297337.00	356012.15	Картометрический	0,1	-
16	2297368.99	356012.55	Картометрический	0,1	-
17	2297393.24	356012.42	Картометрический	0,1	-
18	2297412.40	356011.77	Картометрический	0,1	-
19	2297574.73	356001.41	Картометрический	0,1	-
20	2297702.02	355992.01	Картометрический	0,1	-
21	2297797.73	355985.11	Картометрический	0,1	-
22	2297825.78	355984.27	Картометрический	0,1	-
23	2297833.36	355984.44	Картометрический	0,1	-
24	2297845.90	355985.60	Картометрический	0,1	-
25	2297855.91	355986.68	Картометрический	0,1	-
26	2297869.00	355989.20	Картометрический	0,1	-

## Раздел 2

### Сведения о местоположении границ объекта

Обозначение характерных точек границ	Координаты, м		Метод определения координат характерной точки	Средняя квадратическая погрешность положения характерной точки (Mf), м	Описание обозначения точки на местности (при наличии)
	X	Y			
1	2	3	4	5	6
27	2297881.15	355992.62	Картометрический	0,1	-
28	2297896.57	355998.08	Картометрический	0,1	-
29	2297924.42	356010.78	Картометрический	0,1	-
30	2297938.62	356018.95	Картометрический	0,1	-
31	2297950.07	356026.92	Картометрический	0,1	-
32	2297963.68	356038.55	Картометрический	0,1	-
33	2297982.03	356056.06	Картометрический	0,1	-
34	2297994.04	356070.43	Картометрический	0,1	-
35	2298007.84	356088.84	Картометрический	0,1	-
36	2298015.63	356102.21	Картометрический	0,1	-
37	2298022.79	356115.69	Картометрический	0,1	-
38	2298029.78	356132.52	Картометрический	0,1	-
39	2298034.44	356146.93	Картометрический	0,1	-
40	2298038.98	356164.32	Картометрический	0,1	-
41	2298052.08	356225.27	Картометрический	0,1	-
42	2298068.82	356301.13	Картометрический	0,1	-
43	2298068.26	356301.24	Картометрический	0,1	-
44	2298054.73	356304.46	Картометрический	0,1	-
45	2298055.89	356310.80	Картометрический	0,1	-
46	2298056.74	356314.63	Картометрический	0,1	-
47	2298059.69	356328.24	Картометрический	0,1	-
48	2298074.42	356326.55	Картометрический	0,1	-
49	2298076.86	356337.65	Картометрический	0,1	-
50	2298063.11	356340.64	Картометрический	0,1	-
51	2298069.38	356371.29	Картометрический	0,1	-
52	2298075.68	356398.07	Картометрический	0,1	-
53	2298089.60	356395.40	Картометрический	0,1	-
54	2298091.18	356402.60	Картометрический	0,1	-
55	2298077.48	356405.32	Картометрический	0,1	-
56	2298081.15	356419.67	Картометрический	0,1	-

## Раздел 2

### Сведения о местоположении границ объекта

Обозначение характерных точек границ	Координаты, м		Метод определения координат характерной точки	Средняя квадратическая погрешность положения характерной точки (Mf), м	Описание обозначения точки на местности (при наличии)
	X	Y			
1	2	3	4	5	6
57	2298085.12	356435.17	Картометрический	0,1	-
58	2298097.84	356432.97	Картометрический	0,1	-
59	2298099.21	356439.24	Картометрический	0,1	-
60	2298095.68	356439.94	Картометрический	0,1	-
61	2298103.38	356463.71	Картометрический	0,1	-
62	2298182.48	356448.21	Картометрический	0,1	-
63	2298249.53	356470.48	Картометрический	0,1	-
64	2298292.75	356225.77	Картометрический	0,1	-
65	2298300.77	356162.31	Картометрический	0,1	-
66	2298316.09	356117.62	Картометрический	0,1	-
67	2298308.10	356072.68	Картометрический	0,1	-
68	2298286.93	356039.75	Картометрический	0,1	-
69	2298282.82	355998.53	Картометрический	0,1	-
70	2298302.82	355952.70	Картометрический	0,1	-
71	2297931.77	355987.92	Картометрический	0,1	-
72	2297935.15	355948.80	Картометрический	0,1	-
73	2297925.40	355948.74	Картометрический	0,1	-
74	2297749.24	355942.84	Картометрический	0,1	-
75	2297748.34	355871.94	Картометрический	0,1	-
76	2297628.23	355868.10	Картометрический	0,1	-
77	2297611.82	355922.96	Картометрический	0,1	-
78	2297509.15	355921.26	Картометрический	0,1	-
79	2297461.81	355806.80	Картометрический	0,1	-
80	2297468.67	355796.46	Картометрический	0,1	-
81	2297473.13	355698.27	Картометрический	0,1	-
82	2297470.12	355686.14	Картометрический	0,1	-
83	2297431.70	355574.12	Картометрический	0,1	-
84	2297418.55	355432.75	Картометрический	0,1	-
85	2297443.06	355396.88	Картометрический	0,1	-
86	2297503.90	355423.02	Картометрический	0,1	-

## Раздел 2

### Сведения о местоположении границ объекта

Обозначение характерных точек границ	Координаты, м		Метод определения координат характерной точки	Средняя квадратическая погрешность положения характерной точки (Mf), м	Описание обозначения точки на местности (при наличии)
	X	Y			
1	2	3	4	5	6
87	2297536.33	355401.27	Картометрический	0,1	-
88	2297524.32	355385.69	Картометрический	0,1	-
89	2297507.16	355355.48	Картометрический	0,1	-
90	2297475.98	355319.05	Картометрический	0,1	-
91	2297429.69	355287.85	Картометрический	0,1	-
92	2297357.92	355261.28	Картометрический	0,1	-
93	2297239.04	355247.87	Картометрический	0,1	-
94	2297217.17	355255.75	Картометрический	0,1	-
95	2297209.84	355275.26	Картометрический	0,1	-
96	2297183.55	355319.39	Картометрический	0,1	-
97	2297093.05	355363.81	Картометрический	0,1	-
98	2297073.88	355389.32	Картометрический	0,1	-
99	2297031.46	355444.42	Картометрический	0,1	-
100	2297062.10	355494.85	Картометрический	0,1	-
101	2297028.61	355616.91	Картометрический	0,1	-
102	2296995.81	355672.65	Картометрический	0,1	-
103	2297018.84	355778.92	Картометрический	0,1	-
104	2296980.67	355907.45	Картометрический	0,1	-
1	2296902.84	355936.66	Картометрический	0,1	-
105	2296499.04	356032.29	Картометрический	0,1	-
106	2296500.78	356035.59	Картометрический	0,1	-
107	2296508.84	356050.59	Картометрический	0,1	-
108	2296533.67	356096.43	Картометрический	0,1	-
109	2296588.22	356085.32	Картометрический	0,1	-
110	2296680.96	356051.85	Картометрический	0,1	-
111	2296722.73	356179.09	Картометрический	0,1	-
112	2296742.04	356188.75	Картометрический	0,1	-
113	2296760.21	356210.82	Картометрический	0,1	-
114	2296771.25	356236.57	Картометрический	0,1	-
115	2296793.09	356259.80	Картометрический	0,1	-

## Раздел 2

### Сведения о местоположении границ объекта

Обозначение характерных точек границ	Координаты, м		Метод определения координат характерной точки	Средняя квадратическая погрешность положения характерной точки (Mf), м	Описание обозначения точки на местности (при наличии)
	X	Y			
1	2	3	4	5	6
116	2296814.47	356266.69	Картометрический	0,1	-
117	2296855.40	356252.90	Картометрический	0,1	-
118	2296902.53	356261.63	Картометрический	0,1	-
119	2296938.63	356247.61	Картометрический	0,1	-
120	2296979.10	356228.76	Картометрический	0,1	-
121	2296994.50	356238.87	Картометрический	0,1	-
122	2297003.53	356249.95	Картометрический	0,1	-
123	2297008.58	356251.98	Картометрический	0,1	-
124	2297011.23	356259.40	Картометрический	0,1	-
125	2297017.73	356267.38	Картометрический	0,1	-
126	2297027.84	356272.44	Картометрический	0,1	-
127	2297029.33	356275.08	Картометрический	0,1	-
128	2297085.79	356253.93	Картометрический	0,1	-
129	2297162.35	356263.57	Картометрический	0,1	-
130	2297207.04	356272.34	Картометрический	0,1	-
131	2297233.08	356279.51	Картометрический	0,1	-
132	2297341.99	356301.65	Картометрический	0,1	-
133	2297345.35	356331.67	Картометрический	0,1	-
134	2297339.03	356347.74	Картометрический	0,1	-
135	2297339.04	356360.03	Картометрический	0,1	-
136	2297343.25	356365.92	Картометрический	0,1	-
137	2297350.33	356369.54	Картометрический	0,1	-
138	2297357.94	356371.53	Картометрический	0,1	-
139	2297418.58	356368.27	Картометрический	0,1	-
140	2297432.86	356378.36	Картометрический	0,1	-
141	2297438.89	356378.43	Картометрический	0,1	-
142	2297442.73	356385.34	Картометрический	0,1	-
143	2297454.66	356393.78	Картометрический	0,1	-
144	2297475.80	356441.75	Картометрический	0,1	-
145	2297483.98	356456.26	Картометрический	0,1	-

## Раздел 2

### Сведения о местоположении границ объекта

Обозначение характерных точек границ	Координаты, м		Метод определения координат характерной точки	Средняя квадратическая погрешность положения характерной точки (Mf), м	Описание обозначения точки на местности (при наличии)
	X	Y			
1	2	3	4	5	6
146	2297494.50	356467.55	Картометрический	0,1	-
147	2297508.75	356474.91	Картометрический	0,1	-
148	2297527.72	356476.58	Картометрический	0,1	-
149	2297557.97	356476.40	Картометрический	0,1	-
150	2297588.42	356482.69	Картометрический	0,1	-
151	2297607.30	356484.27	Картометрический	0,1	-
152	2297604.06	356499.14	Картометрический	0,1	-
153	2297595.41	356497.66	Картометрический	0,1	-
154	2297588.04	356498.74	Картометрический	0,1	-
155	2297584.11	356506.11	Картометрический	0,1	-
156	2297583.72	356513.18	Картометрический	0,1	-
157	2297586.17	356516.91	Картометрический	0,1	-
158	2297593.25	356521.04	Картометрический	0,1	-
159	2297601.19	356526.40	Картометрический	0,1	-
160	2297610.92	356535.36	Картометрический	0,1	-
161	2297622.27	356542.38	Картометрический	0,1	-
162	2297687.56	356562.06	Картометрический	0,1	-
163	2297787.50	356582.29	Картометрический	0,1	-
164	2297793.99	356601.18	Картометрический	0,1	-
165	2297800.92	356612.05	Картометрический	0,1	-
166	2297815.83	356628.47	Картометрический	0,1	-
167	2297834.97	356643.07	Картометрический	0,1	-
168	2297846.64	356648.14	Картометрический	0,1	-
169	2297861.43	356661.09	Картометрический	0,1	-
170	2297878.99	356662.14	Картометрический	0,1	-
171	2297891.74	356659.77	Картометрический	0,1	-
172	2297906.55	356647.03	Картометрический	0,1	-
173	2297913.26	356637.60	Картометрический	0,1	-
174	2297910.34	356625.18	Картометрический	0,1	-
175	2297965.59	356606.93	Картометрический	0,1	-

## Раздел 2

### Сведения о местоположении границ объекта

Обозначение характерных точек границ	Координаты, м		Метод определения координат характерной точки	Средняя квадратическая погрешность положения характерной точки (Mf), м	Описание обозначения точки на местности (при наличии)
	X	Y			
1	2	3	4	5	6
176	2297981.59	356609.63	Картометрический	0,1	-
177	2297998.00	356608.24	Картометрический	0,1	-
178	2298008.32	356603.90	Картометрический	0,1	-
179	2298056.43	356606.93	Картометрический	0,1	-
180	2298067.44	356612.00	Картометрический	0,1	-
181	2298077.16	356611.77	Картометрический	0,1	-
182	2298088.85	356605.70	Картометрический	0,1	-
183	2298084.48	356587.01	Картометрический	0,1	-
184	2298058.72	356469.68	Картометрический	0,1	-
185	2298045.92	356410.96	Картометрический	0,1	-
186	2298007.13	356235.04	Картометрический	0,1	-
187	2298002.15	356211.76	Картометрический	0,1	-
188	2297994.16	356175.84	Картометрический	0,1	-
189	2297990.28	356159.86	Картометрический	0,1	-
190	2297986.59	356148.41	Картометрический	0,1	-
191	2297981.18	356135.35	Картометрический	0,1	-
192	2297975.43	356124.58	Картометрический	0,1	-
193	2297969.46	356114.27	Картометрический	0,1	-
194	2297957.97	356098.99	Картометрический	0,1	-
195	2297948.41	356087.52	Картометрический	0,1	-
196	2297932.84	356072.69	Картометрический	0,1	-
197	2297921.93	356063.34	Картометрический	0,1	-
198	2297913.99	356057.83	Картометрический	0,1	-
199	2297903.42	356051.73	Картометрический	0,1	-
200	2297879.29	356040.73	Картометрический	0,1	-
201	2297800.10	356031.05	Картометрический	0,1	-
202	2297705.39	356037.89	Картометрический	0,1	-
203	2297582.86	356047.06	Картометрический	0,1	-
204	2297414.58	356057.72	Картометрический	0,1	-
205	2297394.14	356058.41	Картометрический	0,1	-

## Раздел 2

### Сведения о местоположении границ объекта

Обозначение характерных точек границ	Координаты, м		Метод определения координат характерной точки	Средняя квадратическая погрешность положения характерной точки (Mf), м	Описание обозначения точки на местности (при наличии)
	X	Y			
1	2	3	4	5	6
206	2297368.83	356058.55	Картометрический	0,1	-
207	2297330.60	356058.14	Картометрический	0,1	-
208	2297312.05	356057.16	Картометрический	0,1	-
209	2297295.62	356056.06	Картометрический	0,1	-
210	2297270.81	356053.88	Картометрический	0,1	-
211	2297212.01	356048.34	Картометрический	0,1	-
212	2297036.37	356029.60	Картометрический	0,1	-
213	2296967.10	356022.05	Картометрический	0,1	-
214	2296946.14	356019.72	Картометрический	0,1	-
215	2296928.29	356017.21	Картометрический	0,1	-
216	2296908.76	356013.98	Картометрический	0,1	-
217	2296886.99	356009.31	Картометрический	0,1	-
218	2296868.60	356004.51	Картометрический	0,1	-
219	2296840.92	355996.24	Картометрический	0,1	-
220	2296794.34	355981.36	Картометрический	0,1	-
221	2296771.17	355973.36	Картометрический	0,1	-
222	2296742.54	355965.31	Картометрический	0,1	-
223	2296720.78	355961.16	Картометрический	0,1	-
224	2296702.17	355958.29	Картометрический	0,1	-
225	2296687.00	355957.61	Картометрический	0,1	-
226	2296686.85	355956.20	Картометрический	0,1	-
227	2296686.74	355950.31	Картометрический	0,1	-
228	2296675.27	355948.98	Картометрический	0,1	-
229	2296660.30	355949.71	Картометрический	0,1	-
230	2296608.24	355969.52	Картометрический	0,1	-
231	2296602.75	355973.12	Картометрический	0,1	-
232	2296584.76	355981.46	Картометрический	0,1	-
233	2296572.05	355987.56	Картометрический	0,1	-
234	2296557.04	355996.52	Картометрический	0,1	-
235	2296538.03	356008.17	Картометрический	0,1	-



## Раздел 2

### Сведения о местоположении границ объекта

Обозначение характерных точек границ	Координаты, м		Метод определения координат характерной точки	Средняя квадратическая погрешность положения характерной точки (Mf), м	Описание обозначения точки на местности (при наличии)
	X	Y			
1	2	3	4	5	6
236	2296536.14	356008.21	Картометрический	0,1	-
237	2296533.33	356011.01	Картометрический	0,1	-
238	2296508.56	356026.25	Картометрический	0,1	-
105	2296499.04	356032.29	Картометрический	0,1	-
239	2297562.21	356368.60	Картометрический	0,1	-
240	2297569.54	356349.13	Картометрический	0,1	-
241	2297593.22	356352.54	Картометрический	0,1	-
242	2297584.04	356380.35	Картометрический	0,1	-
239	2297562.21	356368.60	Картометрический	0,1	-

### 3. Сведения о характерных точках части (частей) границы объекта

Обозначение характерных точек границ	Координаты, м		Метод определения координат характерной точки	Средняя квадратическая погрешность положения характерной точки (Mf), м	Описание обозначения точки на местности (при наличии)
	X	Y			
1	2	3	4	5	6
-	-	-	-	-	-

## Раздел 3

Сведения о местоположении измененных (уточненных) границ объекта

1. Система координат -

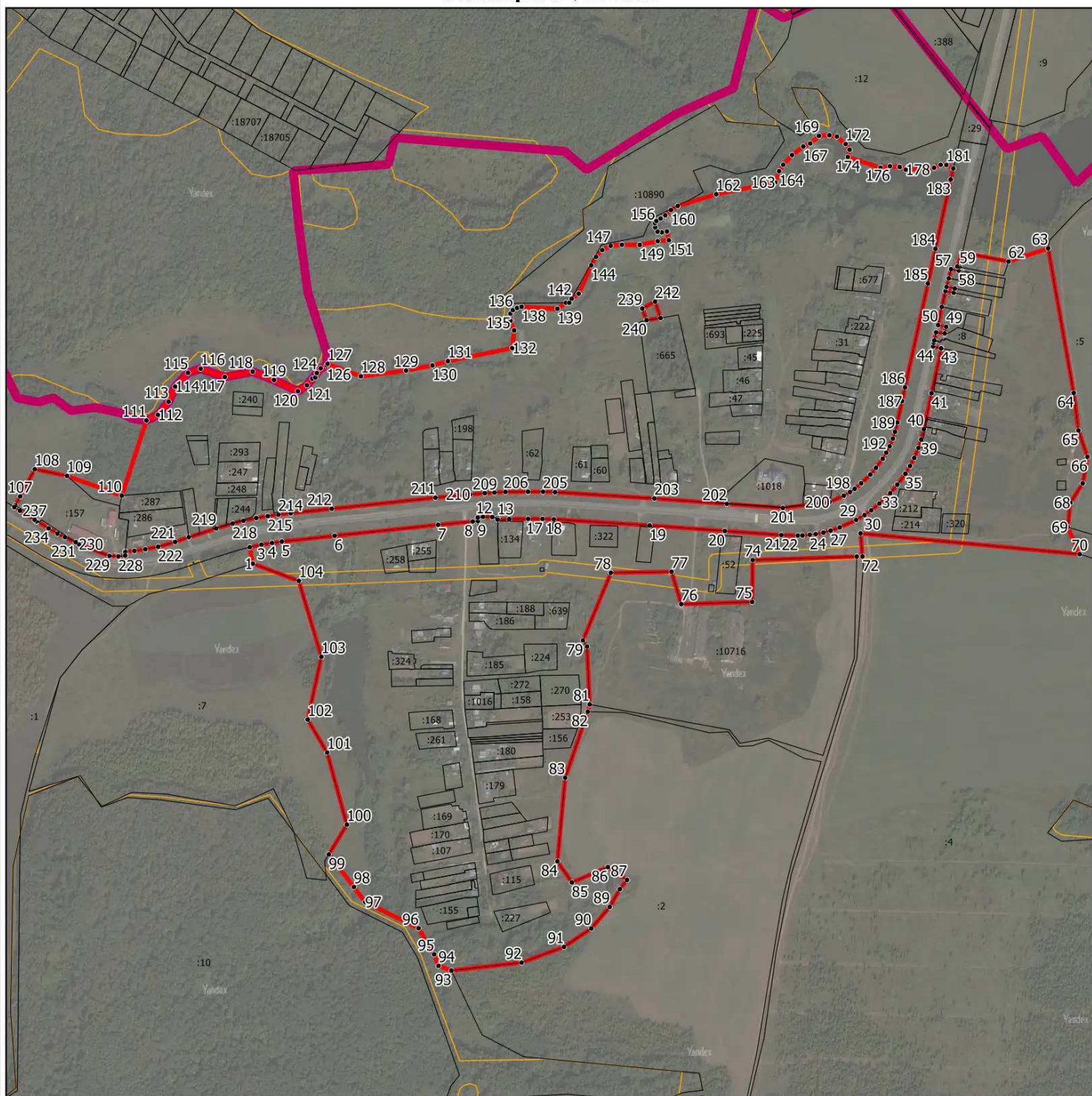
2. Сведения о характерных точках границ объекта

Обозначение характерных точек границ	Существующие координаты, м		Измененные (уточненные) координаты, м		Метод определения координат характерной точки	Средняя квадратическая погрешность положения характерной точки (Mf), м	Описание обозначения точки на местности (при наличии)
	X	Y	X	Y			
1	2	3	4	5	6	7	8
-	-	-	-	-	-	-	

3. Сведения о характерных точках части (частей) границы объекта

Обозначение характерных точек границ	Существующие координаты, м		Измененные (уточненные) координаты, м		Метод определения координат характерной точки	Средняя квадратическая погрешность положения характерной точки (Mf), м	Описание обозначения точки на местности (при наличии)
	X	Y	X	Y			
1	2	3	4	5	6	7	8
-	-	-	-	-	-	-	

Раздел 4  
План границ объекта



Масштаб 1:9000

Условные обозначения:

- - граница объекта, местоположение которого описано
- - границы муниципальных образований
- - границы зон с особыми условиями использования территорий
- - границы земельных участков по сведениям ЕГРН
- - поворотная точка границ объекта

Подпись \_\_\_\_\_ Дата « \_\_\_\_ » \_\_\_\_\_ 20\_\_ г.

Место для оттиска печати лица, составившего описание местоположения границ объекта

# ОПИСАНИЕ МЕСТОПОЛОЖЕНИЯ ГРАНИЦ

## д. Кобылье

(наименование объекта, местоположение границ которого описано (далее - объект))

### Раздел 1

#### Сведения об объекте

№ п/п	Характеристики объекта	Описание характеристик
1	2	3
1.	Местоположение объекта	Московская область, городской округ Зарайск
2.	Площадь объекта +/- величина погрешности определения площади (Р +/- Дельта Р)	622763 кв. м ± 276 кв. м
3.	Иные характеристики объекта	

## Раздел 2

### Сведения о местоположении границ объекта

1. Система координат МСК-50, зона 2

2. Сведения о характерных точках границ объекта

Обозначение характерных точек границ	Координаты, м		Метод определения координат характерной точки	Средняя квадратическая погрешность положения характерной точки (Мг), м	Описание обозначения точки на местности (при наличии)
	X	Y			
1	2	3	4	5	6
<b>Участок 1</b>					
1	2281586.40	344040.22	Картометрический	0,1	-
2	2281763.51	343951.68	Картометрический	0,1	-
3	2281761.52	343933.37	Картометрический	0,1	-
4	2281722.11	343891.87	Картометрический	0,1	-
5	2281707.67	343859.38	Картометрический	0,1	-
6	2281659.29	343631.15	Картометрический	0,1	-
7	2281659.54	343581.47	Картометрический	0,1	-
8	2281690.48	343458.47	Картометрический	0,1	-
9	2281702.75	343297.61	Картометрический	0,1	-
10	2281763.57	343111.34	Картометрический	0,1	-
11	2281764.21	342879.68	Картометрический	0,1	-
12	2281778.02	342829.02	Картометрический	0,1	-
13	2281793.32	342794.06	Картометрический	0,1	-
14	2281874.16	342786.60	Картометрический	0,1	-
15	2281883.91	342785.50	Картометрический	0,1	-
16	2281876.50	342738.64	Картометрический	0,1	-
17	2281825.98	342744.88	Картометрический	0,1	-
18	2281844.61	342706.14	Картометрический	0,1	-
19	2281854.87	342615.80	Картометрический	0,1	-
20	2281829.50	342581.78	Картометрический	0,1	-
21	2281806.66	342579.31	Картометрический	0,1	-
22	2281804.87	342588.81	Картометрический	0,1	-
23	2281800.31	342587.52	Картометрический	0,1	-
24	2281797.15	342601.50	Картометрический	0,1	-
25	2281797.00	342602.18	Картометрический	0,1	-
26	2281790.38	342631.56	Картометрический	0,1	-

## Раздел 2

### Сведения о местоположении границ объекта

Обозначение характерных точек границ	Координаты, м		Метод определения координат характерной точки	Средняя квадратическая погрешность положения характерной точки (Mf), м	Описание обозначения точки на местности (при наличии)
	X	Y			
1	2	3	4	5	6
27	2281784.74	342660.52	Картометрический	0,1	-
28	2281768.67	342732.62	Картометрический	0,1	-
29	2281777.02	342734.26	Картометрический	0,1	-
30	2281776.07	342738.57	Картометрический	0,1	-
31	2281766.93	342737.69	Картометрический	0,1	-
32	2281764.09	342757.09	Картометрический	0,1	-
33	2281762.10	342773.59	Картометрический	0,1	-
34	2281766.43	342773.30	Картометрический	0,1	-
35	2281758.14	342797.10	Картометрический	0,1	-
36	2281750.60	342817.07	Картометрический	0,1	-
37	2281750.15	342818.16	Картометрический	0,1	-
38	2281729.41	342864.08	Картометрический	0,1	-
39	2281716.53	342891.17	Картометрический	0,1	-
40	2281683.92	342956.23	Картометрический	0,1	-
41	2281663.00	342995.99	Картометрический	0,1	-
42	2281631.95	343055.67	Картометрический	0,1	-
43	2281621.96	343075.34	Картометрический	0,1	-
44	2281600.59	343116.34	Картометрический	0,1	-
45	2281588.91	343110.51	Картометрический	0,1	-
46	2281579.34	343127.80	Картометрический	0,1	-
47	2281575.14	343135.79	Картометрический	0,1	-
48	2281569.06	343146.11	Картометрический	0,1	-
49	2281567.26	343150.08	Картометрический	0,1	-
50	2281563.98	343159.72	Картометрический	0,1	-
51	2281575.47	343164.97	Картометрический	0,1	-
52	2281565.21	343185.81	Картометрический	0,1	-
53	2281555.69	343205.54	Картометрический	0,1	-
54	2281552.24	343212.91	Картометрический	0,1	-
55	2281550.95	343212.28	Картометрический	0,1	-
56	2281545.33	343209.77	Картометрический	0,1	-

## Раздел 2

### Сведения о местоположении границ объекта

Обозначение характерных точек границ	Координаты, м		Метод определения координат характерной точки	Средняя квадратическая погрешность положения характерной точки (Mf), м	Описание обозначения точки на местности (при наличии)
	X	Y			
1	2	3	4	5	6
57	2281540.80	343207.88	Картометрический	0,1	-
58	2281535.54	343219.16	Картометрический	0,1	-
59	2281524.95	343244.17	Картометрический	0,1	-
60	2281517.09	343259.35	Картометрический	0,1	-
61	2281513.08	343270.06	Картометрический	0,1	-
62	2281516.88	343271.55	Картометрический	0,1	-
63	2281517.26	343275.13	Картометрический	0,1	-
64	2281521.93	343277.06	Картометрический	0,1	-
65	2281511.95	343298.37	Картометрический	0,1	-
66	2281505.46	343296.10	Картометрический	0,1	-
67	2281498.87	343301.80	Картометрический	0,1	-
68	2281496.81	343306.20	Картометрический	0,1	-
69	2281492.64	343315.09	Картометрический	0,1	-
70	2281484.23	343334.10	Картометрический	0,1	-
71	2281494.10	343337.78	Картометрический	0,1	-
72	2281474.02	343382.93	Картометрический	0,1	-
73	2281466.47	343380.80	Картометрический	0,1	-
74	2281449.94	343418.48	Картометрический	0,1	-
75	2281442.19	343437.12	Картометрический	0,1	-
76	2281435.79	343459.20	Картометрический	0,1	-
77	2281437.17	343462.08	Картометрический	0,1	-
78	2281440.19	343463.16	Картометрический	0,1	-
79	2281431.23	343486.60	Картометрический	0,1	-
80	2281420.28	343518.53	Картометрический	0,1	-
81	2281414.03	343516.49	Картометрический	0,1	-
82	2281408.96	343530.53	Картометрический	0,1	-
83	2281406.09	343530.07	Картометрический	0,1	-
84	2281402.54	343552.21	Картометрический	0,1	-
85	2281401.09	343595.47	Картометрический	0,1	-
86	2281412.90	343597.66	Картометрический	0,1	-

## Раздел 2

### Сведения о местоположении границ объекта

Обозначение характерных точек границ	Координаты, м		Метод определения координат характерной точки	Средняя квадратическая погрешность положения характерной точки (Mf), м	Описание обозначения точки на местности (при наличии)
	X	Y			
1	2	3	4	5	6
87	2281412.61	343611.52	Картометрический	0,1	-
88	2281412.84	343633.10	Картометрический	0,1	-
89	2281411.59	343653.11	Картометрический	0,1	-
90	2281411.50	343689.82	Картометрический	0,1	-
91	2281411.19	343709.61	Картометрический	0,1	-
92	2281409.92	343769.12	Картометрический	0,1	-
93	2281409.32	343789.82	Картометрический	0,1	-
94	2281407.97	343810.18	Картометрический	0,1	-
95	2281406.86	343822.46	Картометрический	0,1	-
96	2281404.24	343838.62	Картометрический	0,1	-
97	2281402.41	343846.33	Картометрический	0,1	-
98	2281400.00	343854.98	Картометрический	0,1	-
99	2281397.31	343862.96	Картометрический	0,1	-
100	2281394.80	343869.65	Картометрический	0,1	-
101	2281391.83	343876.86	Картометрический	0,1	-
102	2281386.67	343888.02	Картометрический	0,1	-
103	2281386.23	343888.89	Картометрический	0,1	-
104	2281381.00	343898.83	Картометрический	0,1	-
105	2281369.37	343919.08	Картометрический	0,1	-
106	2281357.41	343939.01	Картометрический	0,1	-
107	2281332.99	343979.03	Картометрический	0,1	-
108	2281308.22	344019.10	Картометрический	0,1	-
109	2281295.76	344038.92	Картометрический	0,1	-
110	2281246.62	344118.79	Картометрический	0,1	-
111	2281234.14	344138.73	Картометрический	0,1	-
112	2281221.83	344158.92	Картометрический	0,1	-
113	2281211.13	344175.80	Картометрический	0,1	-
114	2281196.84	344202.68	Картометрический	0,1	-
115	2281191.63	344214.79	Картометрический	0,1	-
116	2281184.96	344233.63	Картометрический	0,1	-



## Раздел 2

### Сведения о местоположении границ объекта

Обозначение характерных точек границ	Координаты, м		Метод определения координат характерной точки	Средняя квадратическая погрешность положения характерной точки (Mf), м	Описание обозначения точки на местности (при наличии)
	X	Y			
1	2	3	4	5	6
117	2281147.88	344344.68	Картометрический	0,1	-
118	2281198.50	344329.86	Картометрический	0,1	-
119	2281313.27	344258.91	Картометрический	0,1	-
120	2281400.45	344194.44	Картометрический	0,1	-
121	2281456.32	344281.23	Картометрический	0,1	-
122	2281494.62	344289.82	Картометрический	0,1	-
123	2281523.03	344238.29	Картометрический	0,1	-
124	2281558.68	344185.37	Картометрический	0,1	-
125	2281604.35	344147.95	Картометрический	0,1	-
126	2281610.47	344123.34	Картометрический	0,1	-
127	2281554.44	344067.20	Картометрический	0,1	-
128	2281556.91	344052.79	Картометрический	0,1	-
1	2281586.40	344040.22	Картометрический	0,1	-
129	2281760.37	342576.03	Картометрический	0,1	-
130	2281729.21	342589.90	Картометрический	0,1	-
131	2281607.28	342633.97	Картометрический	0,1	-
132	2281544.48	342652.91	Картометрический	0,1	-
133	2281542.12	342663.75	Картометрический	0,1	-
134	2281545.06	342669.01	Картометрический	0,1	-
135	2281543.36	342690.20	Картометрический	0,1	-
136	2281556.04	342737.77	Картометрический	0,1	-
137	2281557.12	342765.92	Картометрический	0,1	-
138	2281563.77	342789.90	Картометрический	0,1	-
139	2281560.53	342814.57	Картометрический	0,1	-
140	2281522.78	342817.82	Картометрический	0,1	-
141	2281514.12	342803.28	Картометрический	0,1	-
142	2281512.74	342773.73	Картометрический	0,1	-
143	2281515.98	342750.37	Картометрический	0,1	-
144	2281513.81	342728.72	Картометрический	0,1	-
145	2281488.91	342678.68	Картометрический	0,1	-

## Раздел 2

### Сведения о местоположении границ объекта

Обозначение характерных точек границ	Координаты, м		Метод определения координат характерной точки	Средняя квадратическая погрешность положения характерной точки (Mf), м	Описание обозначения точки на местности (при наличии)
	X	Y			
1	2	3	4	5	6
146	2281480.09	342646.20	Картометрический	0,1	-
147	2281399.97	342643.80	Картометрический	0,1	-
148	2281399.88	342665.93	Картометрический	0,1	-
149	2281420.01	342744.25	Картометрический	0,1	-
150	2281444.23	342824.64	Картометрический	0,1	-
151	2281442.98	342845.46	Картометрический	0,1	-
152	2281378.92	343045.16	Картометрический	0,1	-
153	2281267.63	343308.29	Картометрический	0,1	-
154	2281217.72	343445.66	Картометрический	0,1	-
155	2281185.69	343567.35	Картометрический	0,1	-
156	2281170.83	343607.20	Картометрический	0,1	-
157	2281157.13	343678.23	Картометрический	0,1	-
158	2281169.30	343691.45	Картометрический	0,1	-
159	2281186.53	343710.60	Картометрический	0,1	-
160	2281192.44	343727.82	Картометрический	0,1	-
161	2281190.87	343784.98	Картометрический	0,1	-
162	2281199.77	343799.69	Картометрический	0,1	-
163	2281259.71	343836.86	Картометрический	0,1	-
164	2281257.48	343885.20	Картометрический	0,1	-
165	2281276.65	343927.67	Картометрический	0,1	-
166	2281301.99	343941.14	Картометрический	0,1	-
167	2281305.98	343934.66	Картометрический	0,1	-
168	2281318.13	343914.78	Картометрический	0,1	-
169	2281329.83	343895.30	Картометрический	0,1	-
170	2281340.90	343876.01	Картометрический	0,1	-
171	2281345.28	343867.66	Картометрический	0,1	-
172	2281350.83	343855.65	Картометрический	0,1	-
173	2281355.51	343843.11	Картометрический	0,1	-
174	2281358.92	343830.65	Картометрический	0,1	-
175	2281361.23	343816.02	Картометрический	0,1	-

## Раздел 2

### Сведения о местоположении границ объекта

Обозначение характерных точек границ	Координаты, м		Метод определения координат характерной точки	Средняя квадратическая погрешность положения характерной точки (Mf), м	Описание обозначения точки на местности (при наличии)
	X	Y			
1	2	3	4	5	6
176	2281362.06	343806.42	Картометрический	0,1	-
177	2281363.69	343781.77	Картометрический	0,1	-
178	2281363.22	343781.71	Картометрический	0,1	-
179	2281363.74	343777.94	Картометрический	0,1	-
180	2281365.90	343778.12	Картометрический	0,1	-
181	2281366.41	343772.19	Картометрический	0,1	-
182	2281364.72	343771.88	Картометрический	0,1	-
183	2281366.12	343760.92	Картометрический	0,1	-
184	2281364.01	343760.56	Картометрический	0,1	-
185	2281364.33	343748.20	Картометрический	0,1	-
186	2281365.79	343669.46	Картометрический	0,1	-
187	2281366.55	343610.65	Картометрический	0,1	-
188	2281367.23	343579.13	Картометрический	0,1	-
189	2281367.86	343564.64	Картометрический	0,1	-
190	2281368.42	343555.97	Картометрический	0,1	-
191	2281369.27	343546.59	Картометрический	0,1	-
192	2281370.76	343534.95	Картометрический	0,1	-
193	2281372.69	343522.20	Картометрический	0,1	-
194	2281373.91	343516.22	Картометрический	0,1	-
195	2281381.49	343518.72	Картометрический	0,1	-
196	2281402.53	343452.33	Картометрический	0,1	-
197	2281395.61	343450.65	Картометрический	0,1	-
198	2281404.04	343429.68	Картометрический	0,1	-
199	2281429.31	343369.94	Картометрический	0,1	-
200	2281433.02	343361.35	Картометрический	0,1	-
201	2281447.09	343366.10	Картометрический	0,1	-
202	2281452.80	343353.69	Картометрический	0,1	-
203	2281449.93	343350.54	Картометрический	0,1	-
204	2281453.21	343345.10	Картометрический	0,1	-
205	2281457.22	343343.28	Картометрический	0,1	-

## Раздел 2

### Сведения о местоположении границ объекта

Обозначение характерных точек границ	Координаты, м		Метод определения координат характерной точки	Средняя квадратическая погрешность положения характерной точки (Mf), м	Описание обозначения точки на местности (при наличии)
	X	Y			
1	2	3	4	5	6
206	2281463.37	343329.41	Картометрический	0,1	-
207	2281467.42	343318.65	Картометрический	0,1	-
208	2281458.49	343315.40	Картометрический	0,1	-
209	2281469.75	343287.09	Картометрический	0,1	-
210	2281466.73	343286.23	Картометрический	0,1	-
211	2281470.24	343279.95	Картометрический	0,1	-
212	2281471.83	343276.28	Картометрический	0,1	-
213	2281474.45	343277.06	Картометрический	0,1	-
214	2281478.21	343268.13	Картометрический	0,1	-
215	2281481.22	343261.41	Картометрический	0,1	-
216	2281492.00	343264.74	Картометрический	0,1	-
217	2281493.39	343263.57	Картометрический	0,1	-
218	2281499.57	343249.17	Картометрический	0,1	-
219	2281501.04	343245.55	Картометрический	0,1	-
220	2281502.04	343243.07	Картометрический	0,1	-
221	2281517.60	343204.60	Картометрический	0,1	-
222	2281525.07	343188.99	Картометрический	0,1	-
223	2281535.57	343164.92	Картометрический	0,1	-
224	2281530.26	343162.20	Картометрический	0,1	-
225	2281537.85	343145.89	Картометрический	0,1	-
226	2281534.12	343144.51	Картометрический	0,1	-
227	2281546.60	343120.23	Картометрический	0,1	-
228	2281549.90	343121.53	Картометрический	0,1	-
229	2281550.88	343121.19	Картометрический	0,1	-
230	2281565.24	343094.52	Картометрический	0,1	-
231	2281566.80	343091.62	Картометрический	0,1	-
232	2281564.58	343089.70	Картометрический	0,1	-
233	2281563.00	343088.71	Картометрический	0,1	-
234	2281591.12	343034.19	Картометрический	0,1	-
235	2281618.06	342982.64	Картометрический	0,1	-

## Раздел 2

### Сведения о местоположении границ объекта

Обозначение характерных точек границ	Координаты, м		Метод определения координат характерной точки	Средняя квадратическая погрешность положения характерной точки (Mf), м	Описание обозначения точки на местности (при наличии)
	X	Y			
1	2	3	4	5	6
236	2281624.16	342984.53	Картометрический	0,1	-
237	2281632.50	342985.77	Картометрический	0,1	-
238	2281634.93	342981.50	Картометрический	0,1	-
239	2281638.62	342971.47	Картометрический	0,1	-
240	2281639.03	342970.36	Картометрический	0,1	-
241	2281640.23	342968.30	Картометрический	0,1	-
242	2281641.94	342965.34	Картометрический	0,1	-
243	2281643.49	342962.67	Картометрический	0,1	-
244	2281644.92	342960.21	Картометрический	0,1	-
245	2281654.09	342941.69	Картометрический	0,1	-
246	2281659.25	342924.67	Картометрический	0,1	-
247	2281667.36	342900.95	Картометрический	0,1	-
248	2281674.19	342876.46	Картометрический	0,1	-
249	2281678.15	342862.97	Картометрический	0,1	-
250	2281682.63	342864.00	Картометрический	0,1	-
251	2281685.46	342849.10	Картометрический	0,1	-
252	2281695.08	342828.29	Картометрический	0,1	-
253	2281707.92	342799.63	Картометрический	0,1	-
254	2281710.72	342792.40	Картометрический	0,1	-
255	2281714.88	342781.17	Картометрический	0,1	-
256	2281723.78	342755.50	Картометрический	0,1	-
257	2281726.26	342747.33	Картометрический	0,1	-
258	2281731.07	342728.71	Картометрический	0,1	-
259	2281735.24	342709.78	Картометрический	0,1	-
260	2281742.80	342670.51	Картометрический	0,1	-
129	2281760.37	342576.03	Картометрический	0,1	-

## Раздел 2

Сведения о местоположении границ объекта

3. Сведения о характерных точках части (частей) границы объекта

Обозначение характерных точек границ	Координаты, м		Метод определения координат характерной точки	Средняя квадратическая погрешность положения характерной точки (M <sub>t</sub> ), м	Описание обозначения точки на местности (при наличии)
	X	Y			
1	2	3	4	5	6
-	-	-	-	-	-

## Раздел 3

Сведения о местоположении измененных (уточненных) границ объекта

1. Система координат -

2. Сведения о характерных точках границ объекта

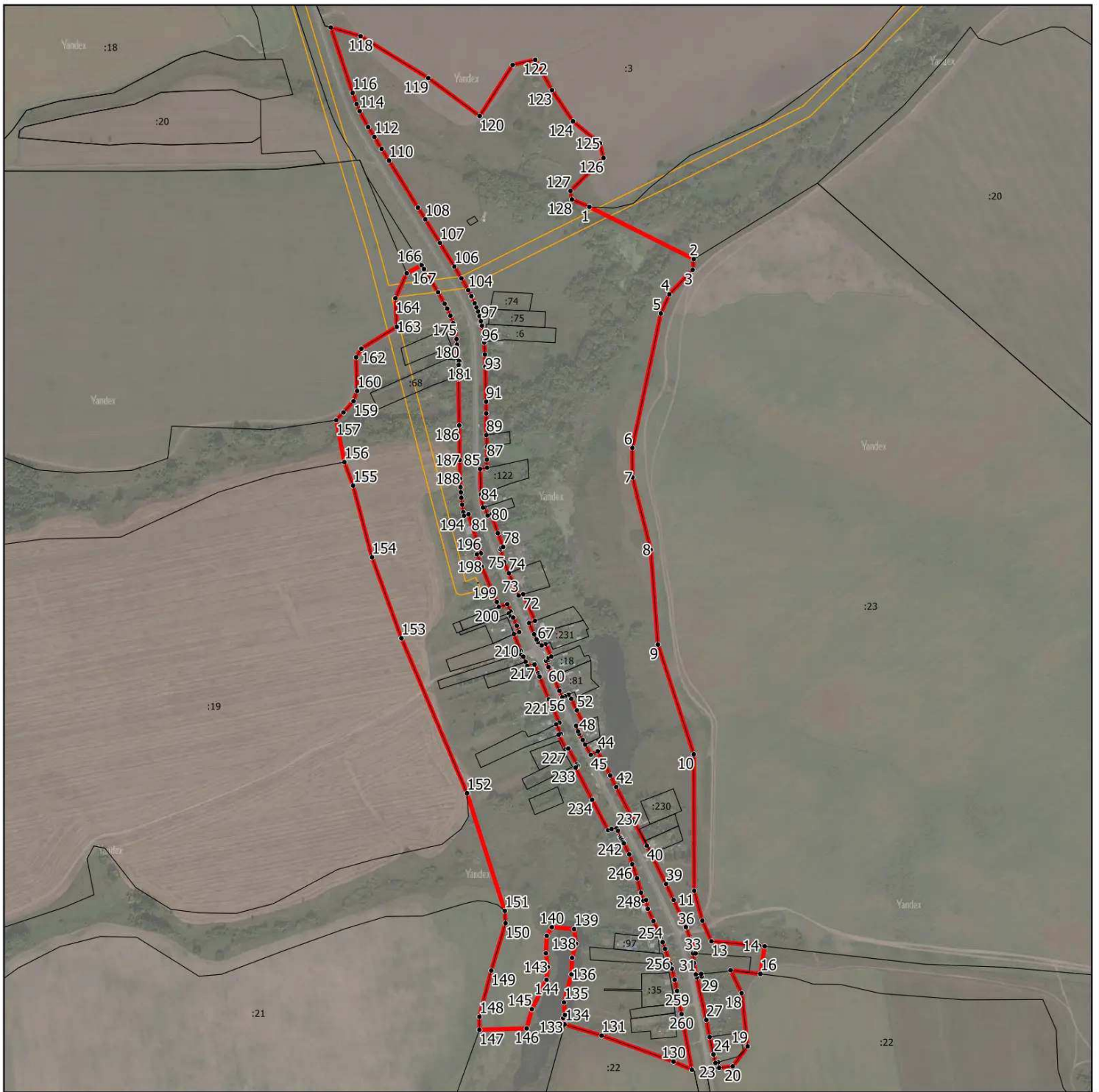
Обозначение характерных точек границ	Существующие координаты, м		Измененные (уточненные) координаты, м		Метод определения координат характерной точки	Средняя квадратическая погрешность положения характерной точки (Mf), м	Описание обозначения точки на местности (при наличии)
	X	Y	X	Y			
1	2	3	4	5	6	7	8
-	-	-	-	-	-	-	

3. Сведения о характерных точках части (частей) границы объекта

Обозначение характерных точек границ	Существующие координаты, м		Измененные (уточненные) координаты, м		Метод определения координат характерной точки	Средняя квадратическая погрешность положения характерной точки (Mf), м	Описание обозначения точки на местности (при наличии)
	X	Y	X	Y			
1	2	3	4	5	6	7	8
-	-	-	-	-	-	-	

## Раздел 4

### План границ объекта



Масштаб 1:9000

Условные обозначения:

- - граница объекта, местоположение которого описано
- - границы муниципальных образований
- - границы зон с особыми условиями использования территорий
- - границы земельных участков по сведениям ЕГРН
- - поворотная точка границ объекта

Подпись \_\_\_\_\_ Дата « \_\_\_\_ » \_\_\_\_\_ 20\_\_ г.

Место для оттиска печати лица, составившего описание местоположения границ объекта



# ОПИСАНИЕ МЕСТОПОЛОЖЕНИЯ ГРАНИЦ

## д. Козловка

(наименование объекта, местоположение границ которого описано (далее - объект))

### Раздел 1

#### Сведения об объекте

№ п/п	Характеристики объекта	Описание характеристик
1	2	3
1.	Местоположение объекта	Московская область, городской округ Зарайск
2.	Площадь объекта +/- величина погрешности определения площади (Р +/- Дельта Р)	449998 кв. м ± 235 кв. м
3.	Иные характеристики объекта	

## Раздел 2

### Сведения о местоположении границ объекта

1. Система координат МСК-50, зона 2

2. Сведения о характерных точках границ объекта

Обозначение характерных точек границ	Координаты, м		Метод определения координат характерной точки	Средняя квадратическая погрешность положения характерной точки (Мг), м	Описание обозначения точки на местности (при наличии)
	X	Y			
1	2	3	4	5	6
<b>Участок 1</b>					
1	2281373.19	362995.16	Картометрический	0,1	-
2	2281350.93	363076.66	Картометрический	0,1	-
3	2281346.45	363132.47	Картометрический	0,1	-
4	2281365.55	363192.68	Картометрический	0,1	-
5	2281462.89	363258.61	Картометрический	0,1	-
6	2281463.73	363327.32	Картометрический	0,1	-
7	2281451.00	363364.08	Картометрический	0,1	-
8	2281374.92	363672.58	Картометрический	0,1	-
9	2281340.73	363699.05	Картометрический	0,1	-
10	2281172.60	363727.70	Картометрический	0,1	-
11	2281074.08	363744.90	Картометрический	0,1	-
12	2280957.22	363741.27	Картометрический	0,1	-
13	2280781.33	363716.57	Картометрический	0,1	-
14	2280792.11	363652.46	Картометрический	0,1	-
15	2280800.34	363626.49	Картометрический	0,1	-
16	2280836.69	363626.49	Картометрический	0,1	-
17	2280823.35	363497.84	Картометрический	0,1	-
18	2280821.68	363497.90	Картометрический	0,1	-
19	2280821.31	363497.91	Картометрический	0,1	-
20	2280816.73	363497.91	Картометрический	0,1	-
21	2280816.35	363497.90	Картометрический	0,1	-
22	2280815.54	363497.87	Картометрический	0,1	-
23	2280803.12	363477.38	Картометрический	0,1	-
24	2280816.92	363477.91	Картометрический	0,1	-
25	2280821.13	363477.91	Картометрический	0,1	-
26	2280823.74	363477.81	Картометрический	0,1	-

## Раздел 2

### Сведения о местоположении границ объекта

Обозначение характерных точек границ	Координаты, м		Метод определения координат характерной точки	Средняя квадратическая погрешность положения характерной точки (Mf), м	Описание обозначения точки на местности (при наличии)
	X	Y			
1	2	3	4	5	6
27	2280824.24	363477.77	Картометрический	0,1	-
28	2280825.00	363477.55	Картометрический	0,1	-
29	2280825.71	363476.61	Картометрический	0,1	-
30	2280825.99	363476.16	Картометрический	0,1	-
31	2280826.12	363475.40	Картометрический	0,1	-
32	2280826.19	363472.96	Картометрический	0,1	-
33	2280825.81	363467.48	Картометрический	0,1	-
34	2280824.93	363456.03	Картометрический	0,1	-
35	2280823.06	363442.28	Картометрический	0,1	-
36	2280823.05	363442.21	Картометрический	0,1	-
37	2280820.69	363423.96	Картометрический	0,1	-
38	2280819.28	363412.66	Картометрический	0,1	-
39	2280819.25	363412.32	Картометрический	0,1	-
40	2280818.85	363407.94	Картометрический	0,1	-
41	2280818.85	363406.15	Картометрический	0,1	-
42	2280819.25	363401.77	Картометрический	0,1	-
43	2280819.88	363399.06	Картометрический	0,1	-
44	2280821.11	363395.86	Картометрический	0,1	-
45	2280822.38	363393.55	Картометрический	0,1	-
46	2280824.85	363390.18	Картометрический	0,1	-
47	2280828.06	363387.35	Картометрический	0,1	-
48	2280831.09	363385.66	Картометрический	0,1	-
49	2280834.01	363384.59	Картометрический	0,1	-
50	2280839.12	363383.58	Картометрический	0,1	-
51	2280841.17	363383.39	Картометрический	0,1	-
52	2280846.29	363383.45	Картометрический	0,1	-
53	2280856.63	363383.45	Картометрический	0,1	-
54	2280856.62	363380.73	Картометрический	0,1	-
55	2280856.76	363366.67	Картометрический	0,1	-
56	2280853.11	363366.57	Картометрический	0,1	-

## Раздел 2

### Сведения о местоположении границ объекта

Обозначение характерных точек границ	Координаты, м		Метод определения координат характерной точки	Средняя квадратическая погрешность положения характерной точки (Mf), м	Описание обозначения точки на местности (при наличии)
	X	Y			
1	2	3	4	5	6
57	2280568.82	363345.17	Картометрический	0,1	-
58	2280573.81	363309.36	Картометрический	0,1	-
59	2280580.58	363257.65	Картометрический	0,1	-
60	2280591.63	363180.83	Картометрический	0,1	-
61	2280598.72	363132.63	Картометрический	0,1	-
62	2280604.01	363134.63	Картометрический	0,1	-
63	2280677.34	363151.60	Картометрический	0,1	-
64	2280753.10	363135.67	Картометрический	0,1	-
65	2280788.42	363120.85	Картометрический	0,1	-
66	2280807.27	363112.60	Картометрический	0,1	-
67	2281033.04	363063.34	Картометрический	0,1	-
68	2281107.54	363099.19	Картометрический	0,1	-
69	2281115.28	363090.83	Картометрический	0,1	-
70	2281124.56	363078.45	Картометрический	0,1	-
71	2281131.99	363073.50	Картометрический	0,1	-
72	2281154.26	363065.52	Картометрический	0,1	-
73	2281176.44	363042.27	Картометрический	0,1	-
74	2281216.04	363006.33	Картометрический	0,1	-
75	2281250.46	362986.93	Картометрический	0,1	-
76	2281282.34	362935.87	Картометрический	0,1	-
77	2281311.73	362952.10	Картометрический	0,1	-
78	2281353.65	362977.12	Картометрический	0,1	-
1	2281373.19	362995.16	Картометрический	0,1	-

## Раздел 2

Сведения о местоположении границ объекта

### 3. Сведения о характерных точках части (частей) границы объекта

Обозначение характерных точек границ	Координаты, м		Метод определения координат характерной точки	Средняя квадратическая погрешность положения характерной точки (M <sub>t</sub> ), м	Описание обозначения точки на местности (при наличии)
	X	Y			
1	2	3	4	5	6
-	-	-	-	-	-

## Раздел 3

Сведения о местоположении измененных (уточненных) границ объекта

1. Система координат -

2. Сведения о характерных точках границ объекта

Обозначение характерных точек границ	Существующие координаты, м		Измененные (уточненные) координаты, м		Метод определения координат характерной точки	Средняя квадратическая погрешность положения характерной точки (Mf), м	Описание обозначения точки на местности (при наличии)
	X	Y	X	Y			
1	2	3	4	5	6	7	8
-	-	-	-	-	-	-	

3. Сведения о характерных точках части (частей) границы объекта

Обозначение характерных точек границ	Существующие координаты, м		Измененные (уточненные) координаты, м		Метод определения координат характерной точки	Средняя квадратическая погрешность положения характерной точки (Mf), м	Описание обозначения точки на местности (при наличии)
	X	Y	X	Y			
1	2	3	4	5	6	7	8
-	-	-	-	-	-	-	

**Раздел 4**  
**План границ объекта**



**Масштаб 1:4500**

Условные обозначения:

- - граница объекта, местоположение которого описано
- - границы муниципальных образований
- - границы зон с особыми условиями использования территорий
- - границы земельных участков по сведениям ЕГРН
- - поворотная точка границ объекта

Подпись \_\_\_\_\_ Дата « \_\_\_\_ » \_\_\_\_\_ 20\_\_ г.

Место для оттиска печати лица, составившего описание местоположения границ объекта

# ОПИСАНИЕ МЕСТОПОЛОЖЕНИЯ ГРАНИЦ

## д. Комово

(наименование объекта, местоположение границ которого описано (далее - объект))

### Раздел 1

#### Сведения об объекте

№ п/п	Характеристики объекта	Описание характеристик
1	2	3
1.	Местоположение объекта	Московская область, городской округ Зарайск
2.	Площадь объекта +/- величина погрешности определения площади (Р +/- Дельта Р)	398551 кв. м ± 221 кв. м
3.	Иные характеристики объекта	



## Раздел 2

### Сведения о местоположении границ объекта

1. Система координат МСК-50, зона 2

2. Сведения о характерных точках границ объекта

Обозначение характерных точек границ	Координаты, м		Метод определения координат характерной точки	Средняя квадратическая погрешность положения характерной точки (Мт), м	Описание обозначения точки на местности (при наличии)
	X	Y			
1	2	3	4	5	6
<b>Участок 1</b>					
1	2263300.44	348028.94	Картометрический	0,1	-
2	2263304.85	348028.08	Картометрический	0,1	-
3	2263306.51	348027.75	Картометрический	0,1	-
4	2263312.20	348042.23	Картометрический	0,1	-
5	2263314.35	348047.71	Картометрический	0,1	-
6	2263370.59	348036.15	Картометрический	0,1	-
7	2263378.30	348034.57	Картометрический	0,1	-
8	2263391.17	348038.03	Картометрический	0,1	-
9	2263403.61	348035.72	Картометрический	0,1	-
10	2263397.80	348096.44	Картометрический	0,1	-
11	2263432.32	348095.42	Картометрический	0,1	-
12	2263434.79	348095.63	Картометрический	0,1	-
13	2263437.39	348093.36	Картометрический	0,1	-
14	2263437.66	348090.89	Картометрический	0,1	-
15	2263439.27	348072.07	Картометрический	0,1	-
16	2263439.65	348068.77	Картометрический	0,1	-
17	2263439.78	348067.82	Картометрический	0,1	-
18	2263443.92	348030.09	Картометрический	0,1	-
19	2263443.65	348029.76	Картометрический	0,1	-
20	2263444.90	348014.02	Картометрический	0,1	-
21	2263440.71	348001.42	Картометрический	0,1	-
22	2263445.58	348000.47	Картометрический	0,1	-
23	2263445.70	348013.38	Картометрический	0,1	-
24	2263448.32	348012.89	Картометрический	0,1	-
25	2263448.47	348089.01	Картометрический	0,1	-
26	2263449.23	348088.88	Картометрический	0,1	-

## Раздел 2

### Сведения о местоположении границ объекта

Обозначение характерных точек границ	Координаты, м		Метод определения координат характерной точки	Средняя квадратическая погрешность положения характерной точки (Mf), м	Описание обозначения точки на местности (при наличии)
	X	Y			
1	2	3	4	5	6
27	2263449.24	348092.17	Картометрический	0,1	-
28	2263448.08	348097.71	Картометрический	0,1	-
29	2263447.99	348098.76	Картометрический	0,1	-
30	2263498.35	348080.13	Картометрический	0,1	-
31	2263602.63	348012.63	Картометрический	0,1	-
32	2263572.32	347971.86	Картометрический	0,1	-
33	2263552.71	347895.42	Картометрический	0,1	-
34	2263616.29	347775.62	Картометрический	0,1	-
35	2263576.85	347719.95	Картометрический	0,1	-
36	2263612.50	347700.23	Картометрический	0,1	-
37	2263488.04	347605.60	Картометрический	0,1	-
38	2263504.75	347549.92	Картометрический	0,1	-
39	2263561.38	347563.18	Картометрический	0,1	-
40	2263553.60	347507.61	Картометрический	0,1	-
41	2263568.52	347472.95	Картометрический	0,1	-
42	2263621.00	347447.34	Картометрический	0,1	-
43	2263626.07	347389.84	Картометрический	0,1	-
44	2263595.52	347342.12	Картометрический	0,1	-
45	2263591.72	347272.68	Картометрический	0,1	-
46	2263537.18	347155.32	Картометрический	0,1	-
47	2263360.53	347223.58	Картометрический	0,1	-
48	2263197.04	347106.54	Картометрический	0,1	-
49	2263153.16	347076.08	Картометрический	0,1	-
50	2263131.36	347089.89	Картометрический	0,1	-
51	2263097.36	347254.42	Картометрический	0,1	-
52	2263004.04	347260.53	Картометрический	0,1	-
53	2263014.20	347288.93	Картометрический	0,1	-
54	2263014.25	347289.08	Картометрический	0,1	-
55	2263032.09	347340.34	Картометрический	0,1	-
56	2263047.97	347385.46	Картометрический	0,1	-

## Раздел 2

### Сведения о местоположении границ объекта

Обозначение характерных точек границ	Координаты, м		Метод определения координат характерной точки	Средняя квадратическая погрешность положения характерной точки (Mf), м	Описание обозначения точки на местности (при наличии)
	X	Y			
1	2	3	4	5	6
57	2263063.82	347430.62	Картометрический	0,1	-
58	2263056.56	347432.60	Картометрический	0,1	-
59	2263046.89	347435.24	Картометрический	0,1	-
60	2263037.22	347437.87	Картометрический	0,1	-
61	2263040.49	347447.20	Картометрический	0,1	-
62	2263040.52	347447.26	Картометрический	0,1	-
63	2263056.75	347492.47	Картометрический	0,1	-
64	2263056.79	347492.57	Картометрический	0,1	-
65	2263069.31	347526.30	Картометрический	0,1	-
66	2263069.35	347526.38	Картометрический	0,1	-
67	2263084.88	347567.11	Картометрический	0,1	-
68	2263084.94	347567.27	Картометрический	0,1	-
69	2263089.47	347578.56	Картометрический	0,1	-
70	2263093.79	347589.64	Картометрический	0,1	-
71	2263107.17	347623.74	Картометрический	0,1	-
72	2263107.24	347623.92	Картометрический	0,1	-
73	2263127.74	347673.46	Картометрический	0,1	-
74	2263127.78	347673.56	Картометрический	0,1	-
75	2263149.15	347723.61	Картометрический	0,1	-
76	2263154.77	347715.12	Картометрический	0,1	-
77	2263289.28	348040.31	Картометрический	0,1	-
78	2263288.50	348040.48	Картометрический	0,1	-
79	2263294.26	348053.41	Картометрический	0,1	-
80	2263313.04	348095.54	Картометрический	0,1	-
81	2263324.59	348096.94	Картометрический	0,1	-
82	2263334.71	348098.17	Картометрический	0,1	-
1	2263300.44	348028.94	Картометрический	0,1	-

## Раздел 2

Сведения о местоположении границ объекта

### 3. Сведения о характерных точках части (частей) границы объекта

Обозначение характерных точек границ	Координаты, м		Метод определения координат характерной точки	Средняя квадратическая погрешность положения характерной точки (M <sub>t</sub> ), м	Описание обозначения точки на местности (при наличии)
	X	Y			
1	2	3	4	5	6
-	-	-	-	-	-

# Раздел 3

Сведения о местоположении измененных (уточненных) границ объекта

1. Система координат -

2. Сведения о характерных точках границ объекта

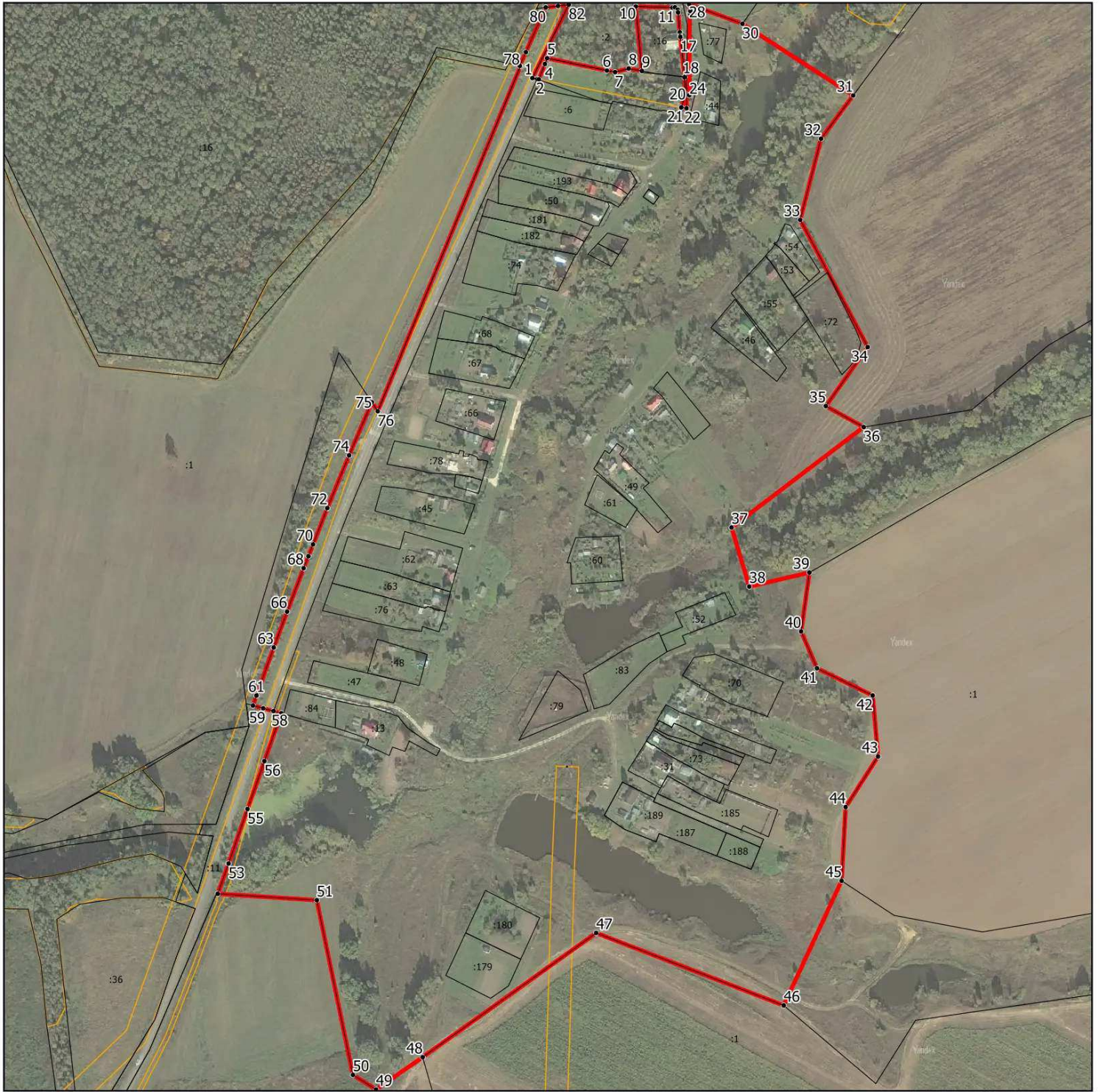
Обозначение характерных точек границ	Существующие координаты, м		Измененные (уточненные) координаты, м		Метод определения координат характерной точки	Средняя квадратическая погрешность положения характерной точки (Mf), м	Описание обозначения точки на местности (при наличии)
	X	Y	X	Y			
1	2	3	4	5	6	7	8
-	-	-	-	-	-	-	

3. Сведения о характерных точках части (частей) границы объекта

Обозначение характерных точек границ	Существующие координаты, м		Измененные (уточненные) координаты, м		Метод определения координат характерной точки	Средняя квадратическая погрешность положения характерной точки (Mf), м	Описание обозначения точки на местности (при наличии)
	X	Y	X	Y			
1	2	3	4	5	6	7	8
-	-	-	-	-	-	-	

## Раздел 4

### План границ объекта



Масштаб 1:5000

Условные обозначения:

- - граница объекта, местоположение которого описано
- - границы муниципальных образований
- - границы зон с особыми условиями использования территорий
- - границы земельных участков по сведениям ЕГРН
- - поворотная точка границ объекта

Подпись \_\_\_\_\_ Дата « \_\_\_\_ » \_\_\_\_\_ 20\_\_ г.

Место для оттиска печати лица, составившего описание местоположения границ объекта

# ОПИСАНИЕ МЕСТОПОЛОЖЕНИЯ ГРАНИЦ

## д. Косовая

(наименование объекта, местоположение границ которого описано (далее - объект))

### Раздел 1

#### Сведения об объекте

№ п/п	Характеристики объекта	Описание характеристик
1	2	3
1.	Местоположение объекта	Московская область, городской округ Зарайск
2.	Площадь объекта +/- величина погрешности определения площади (Р +/- Дельта Р)	565530 кв. м ± 263 кв. м
3.	Иные характеристики объекта	

## Раздел 2

### Сведения о местоположении границ объекта

1. Система координат МСК-50, зона 2

2. Сведения о характерных точках границ объекта

Обозначение характерных точек границ	Координаты, м		Метод определения координат характерной точки	Средняя квадратическая погрешность положения характерной точки (Мг), м	Описание обозначения точки на местности (при наличии)
	X	Y			
1	2	3	4	5	6
<b>Участок 1</b>					
1	2270328.72	340121.46	Картометрический	0,1	-
2	2270367.29	340158.34	Картометрический	0,1	-
3	2270372.12	340171.53	Картометрический	0,1	-
4	2270431.27	340238.27	Картометрический	0,1	-
5	2270480.49	340269.83	Картометрический	0,1	-
6	2270503.63	340296.90	Картометрический	0,1	-
7	2270516.56	340333.23	Картометрический	0,1	-
8	2270565.77	340389.94	Картометрический	0,1	-
9	2270593.91	340440.24	Картометрический	0,1	-
10	2270611.19	340499.38	Картометрический	0,1	-
11	2270623.03	340521.99	Картометрический	0,1	-
12	2270640.84	340536.25	Картометрический	0,1	-
13	2270682.17	340565.38	Картометрический	0,1	-
14	2270695.76	340580.31	Картометрический	0,1	-
15	2270728.99	340598.73	Картометрический	0,1	-
16	2270751.13	340618.69	Картометрический	0,1	-
17	2270769.48	340630.90	Картометрический	0,1	-
18	2270785.02	340648.63	Картометрический	0,1	-
19	2270826.37	340691.08	Картометрический	0,1	-
20	2270841.72	340721.88	Картометрический	0,1	-
21	2270847.44	340729.44	Картометрический	0,1	-
22	2270866.06	340735.55	Картометрический	0,1	-
23	2270899.08	340762.98	Картометрический	0,1	-
24	2270909.85	340787.34	Картометрический	0,1	-
25	2270933.69	340813.08	Картометрический	0,1	-
26	2270942.12	340845.65	Картометрический	0,1	-



## Раздел 2

### Сведения о местоположении границ объекта

Обозначение характерных точек границ	Координаты, м		Метод определения координат характерной точки	Средняя квадратическая погрешность положения характерной точки (Mf), м	Описание обозначения точки на местности (при наличии)
	X	Y			
1	2	3	4	5	6
27	2270946.07	340858.24	Картометрический	0,1	-
28	2270969.58	340879.69	Картометрический	0,1	-
29	2270978.40	340894.90	Картометрический	0,1	-
30	2270974.62	340914.64	Картометрический	0,1	-
31	2270978.99	340942.53	Картометрический	0,1	-
32	2270986.94	340954.78	Картометрический	0,1	-
33	2271000.64	340940.72	Картометрический	0,1	-
34	2271012.21	340930.75	Картометрический	0,1	-
35	2271025.24	340925.28	Картометрический	0,1	-
36	2271034.75	340924.30	Картометрический	0,1	-
37	2271044.12	340923.69	Картометрический	0,1	-
38	2271054.47	340925.15	Картометрический	0,1	-
39	2271071.28	340933.42	Картометрический	0,1	-
40	2271089.27	340942.57	Картометрический	0,1	-
41	2271100.48	340945.25	Картометрический	0,1	-
42	2271095.45	340910.00	Картометрический	0,1	-
43	2271116.28	340878.15	Картометрический	0,1	-
44	2271156.57	340892.82	Картометрический	0,1	-
45	2271244.96	340925.00	Картометрический	0,1	-
46	2271284.78	340807.68	Картометрический	0,1	-
47	2271301.22	340759.24	Картометрический	0,1	-
48	2271325.13	340757.21	Картометрический	0,1	-
49	2271340.30	340679.77	Картометрический	0,1	-
50	2271358.36	340587.56	Картометрический	0,1	-
51	2271365.54	340519.70	Картометрический	0,1	-
52	2271365.03	340489.95	Картометрический	0,1	-
53	2271364.10	340436.17	Картометрический	0,1	-
54	2271351.92	340388.17	Картометрический	0,1	-
55	2271342.61	340367.38	Картометрический	0,1	-
56	2271322.00	340354.33	Картометрический	0,1	-

## Раздел 2

### Сведения о местоположении границ объекта

Обозначение характерных точек границ	Координаты, м		Метод определения координат характерной точки	Средняя квадратическая погрешность положения характерной точки (Мт), м	Описание обозначения точки на местности (при наличии)
	X	Y			
1	2	3	4	5	6
57	2271227.56	340299.47	Картометрический	0,1	-
58	2271197.11	340264.72	Картометрический	0,1	-
59	2270914.20	340179.01	Картометрический	0,1	-
60	2270771.16	340085.47	Картометрический	0,1	-
61	2270661.53	339993.65	Картометрический	0,1	-
62	2270585.32	339899.85	Картометрический	0,1	-
63	2270394.53	339799.87	Картометрический	0,1	-
64	2270285.33	340026.45	Картометрический	0,1	-
65	2270288.75	340033.93	Картометрический	0,1	-
66	2270310.96	340046.80	Картометрический	0,1	-
67	2270307.90	340075.87	Картометрический	0,1	-
1	2270328.72	340121.46	Картометрический	0,1	-

### 3. Сведения о характерных точках части (частей) границы объекта

Обозначение характерных точек границ	Координаты, м		Метод определения координат характерной точки	Средняя квадратическая погрешность положения характерной точки (Мт), м	Описание обозначения точки на местности (при наличии)
	X	Y			
1	2	3	4	5	6
-	-	-	-	-	-

## Раздел 3

Сведения о местоположении измененных (уточненных) границ объекта

1. Система координат -

2. Сведения о характерных точках границ объекта

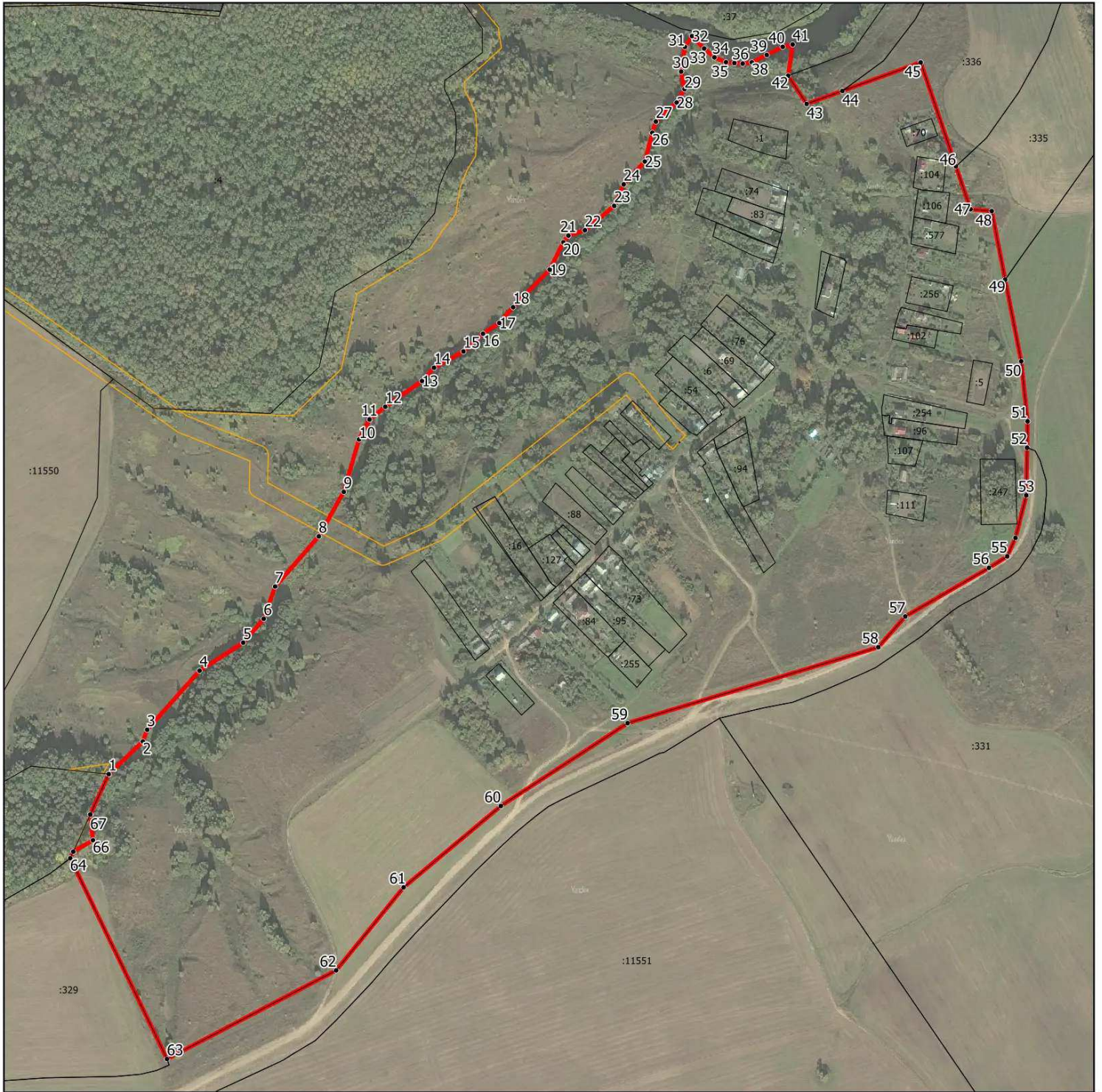
Обозначение характерных точек границ	Существующие координаты, м		Измененные (уточненные) координаты, м		Метод определения координат характерной точки	Средняя квадратическая погрешность положения характерной точки (Mf), м	Описание обозначения точки на местности (при наличии)
	X	Y	X	Y			
1	2	3	4	5	6	7	8
-	-	-	-	-	-	-	

3. Сведения о характерных точках части (частей) границы объекта

Обозначение характерных точек границ	Существующие координаты, м		Измененные (уточненные) координаты, м		Метод определения координат характерной точки	Средняя квадратическая погрешность положения характерной точки (Mf), м	Описание обозначения точки на местности (при наличии)
	X	Y	X	Y			
1	2	3	4	5	6	7	8
-	-	-	-	-	-	-	

## Раздел 4

### План границ объекта



Масштаб 1:6000

Условные обозначения:

- - граница объекта, местоположение которого описано
- - границы муниципальных образований
- - границы зон с особыми условиями использования территорий
- - границы земельных участков по сведениям ЕГРН
- - поворотная точка границ объекта

Подпись \_\_\_\_\_ Дата « \_\_\_\_ » \_\_\_\_\_ 20\_\_ г.

Место для оттиска печати лица, составившего описание местоположения границ объекта

# ОПИСАНИЕ МЕСТОПОЛОЖЕНИЯ ГРАНИЦ

## д. Крутой Верх

(наименование объекта, местоположение границ которого описано (далее - объект))

### Раздел 1

#### Сведения об объекте

№ п/п	Характеристики объекта	Описание характеристик
1	2	3
1.	Местоположение объекта	Московская область, городской округ Зарайск
2.	Площадь объекта +/- величина погрешности определения площади (Р +/- Дельта Р)	246978 кв. м ± 174 кв. м
3.	Иные характеристики объекта	

## Раздел 2

### Сведения о местоположении границ объекта

1. Система координат МСК-50, зона 2

2. Сведения о характерных точках границ объекта

Обозначение характерных точек границ	Координаты, м		Метод определения координат характерной точки	Средняя квадратическая погрешность положения характерной точки (Мг), м	Описание обозначения точки на местности (при наличии)
	X	Y			
1	2	3	4	5	6
<b>Участок 1</b>					
1	2288526.00	351653.18	Картометрический	0,1	-
2	2288548.73	351688.43	Картометрический	0,1	-
3	2288561.94	351710.03	Картометрический	0,1	-
4	2288567.43	351719.50	Картометрический	0,1	-
5	2288577.43	351738.93	Картометрический	0,1	-
6	2288581.99	351748.88	Картометрический	0,1	-
7	2288588.96	351765.81	Картометрический	0,1	-
8	2288593.92	351779.59	Картометрический	0,1	-
9	2288598.32	351793.51	Картометрический	0,1	-
10	2288600.32	351800.46	Картометрический	0,1	-
11	2288602.17	351807.54	Картометрический	0,1	-
12	2288602.89	351820.73	Картометрический	0,1	-
13	2288602.65	351836.09	Картометрический	0,1	-
14	2288591.24	351912.02	Картометрический	0,1	-
15	2288583.63	351924.70	Картометрический	0,1	-
16	2288667.56	351920.28	Картометрический	0,1	-
17	2288738.44	351888.24	Картометрический	0,1	-
18	2288733.94	351869.55	Картометрический	0,1	-
19	2288733.02	351842.57	Картометрический	0,1	-
20	2288745.50	351838.37	Картометрический	0,1	-
21	2288825.31	351803.16	Картометрический	0,1	-
22	2288841.59	351795.96	Картометрический	0,1	-
23	2288842.31	351796.00	Картометрический	0,1	-
24	2288872.45	351783.91	Картометрический	0,1	-
25	2288860.60	351762.44	Картометрический	0,1	-
26	2288849.55	351746.49	Картометрический	0,1	-

## Раздел 2

### Сведения о местоположении границ объекта

Обозначение характерных точек границ	Координаты, м		Метод определения координат характерной точки	Средняя квадратическая погрешность положения характерной точки (Mf), м	Описание обозначения точки на местности (при наличии)
	X	Y			
1	2	3	4	5	6
27	2288830.87	351728.61	Картометрический	0,1	-
28	2288808.76	351701.26	Картометрический	0,1	-
29	2288786.18	351664.92	Картометрический	0,1	-
30	2288779.31	351654.48	Картометрический	0,1	-
31	2288772.97	351651.73	Картометрический	0,1	-
32	2288764.17	351649.81	Картометрический	0,1	-
33	2288756.44	351648.37	Картометрический	0,1	-
34	2288746.27	351648.37	Картометрический	0,1	-
35	2288739.95	351647.53	Картометрический	0,1	-
36	2288736.63	351641.53	Картометрический	0,1	-
37	2288736.59	351632.66	Картометрический	0,1	-
38	2288740.75	351627.73	Картометрический	0,1	-
39	2288744.87	351624.98	Картометрический	0,1	-
40	2288753.12	351617.54	Картометрический	0,1	-
41	2288755.89	351613.95	Картометрический	0,1	-
42	2288754.76	351607.82	Картометрический	0,1	-
43	2288745.91	351596.19	Картометрический	0,1	-
44	2288738.19	351587.92	Картометрический	0,1	-
45	2288733.50	351579.16	Картометрический	0,1	-
46	2288729.38	351568.12	Картометрический	0,1	-
47	2288729.38	351559.84	Картометрический	0,1	-
48	2288729.70	351557.68	Картометрический	0,1	-
49	2288744.04	351549.41	Картометрический	0,1	-
50	2288747.57	351547.25	Картометрический	0,1	-
51	2288761.61	351478.76	Картометрический	0,1	-
52	2288763.81	351462.33	Картометрический	0,1	-
53	2288768.29	351436.41	Картометрический	0,1	-
54	2288761.53	351418.78	Картометрический	0,1	-
55	2288757.08	351384.36	Картометрический	0,1	-
56	2288756.21	351376.32	Картометрический	0,1	-

## Раздел 2

### Сведения о местоположении границ объекта

Обозначение характерных точек границ	Координаты, м		Метод определения координат характерной точки	Средняя квадратическая погрешность положения характерной точки (Mf), м	Описание обозначения точки на местности (при наличии)
	X	Y			
1	2	3	4	5	6
57	2288756.20	351371.04	Картометрический	0,1	-
58	2288756.20	351363.37	Картометрический	0,1	-
59	2288757.96	351356.29	Картометрический	0,1	-
60	2288757.96	351349.57	Картометрический	0,1	-
61	2288757.96	351344.17	Картометрический	0,1	-
62	2288750.41	351335.30	Картометрический	0,1	-
63	2288745.92	351326.42	Картометрический	0,1	-
64	2288734.75	351305.44	Картометрический	0,1	-
65	2288721.35	351288.40	Картометрический	0,1	-
66	2288706.92	351270.41	Картометрический	0,1	-
67	2288688.19	351254.81	Картометрический	0,1	-
68	2288674.78	351242.34	Картометрический	0,1	-
69	2288655.57	351228.90	Картометрический	0,1	-
70	2288645.77	351223.50	Картометрический	0,1	-
71	2288632.35	351224.46	Картометрический	0,1	-
72	2288621.18	351224.46	Картометрический	0,1	-
73	2288601.97	351224.46	Картометрический	0,1	-
74	2288577.44	351187.88	Картометрический	0,1	-
75	2288569.38	351174.20	Картометрический	0,1	-
76	2288545.20	351162.57	Картометрический	0,1	-
77	2288537.08	351160.41	Картометрический	0,1	-
78	2288523.43	351152.85	Картометрический	0,1	-
79	2288509.87	351144.34	Картометрический	0,1	-
80	2288499.97	351140.38	Картометрический	0,1	-
81	2288486.85	351140.02	Картометрический	0,1	-
82	2288475.71	351144.22	Картометрический	0,1	-
83	2288461.14	351157.89	Картометрический	0,1	-
84	2288453.81	351167.37	Картометрический	0,1	-
85	2288448.65	351173.37	Картометрический	0,1	-
86	2288443.85	351177.20	Картометрический	0,1	-



## Раздел 2

### Сведения о местоположении границ объекта

Обозначение характерных точек границ	Координаты, м		Метод определения координат характерной точки	Средняя квадратическая погрешность положения характерной точки (Mf), м	Описание обозначения точки на местности (при наличии)
	X	Y			
1	2	3	4	5	6
87	2288426.55	351185.24	Картометрический	0,1	-
88	2288415.34	351190.88	Картометрический	0,1	-
89	2288407.58	351192.20	Картометрический	0,1	-
90	2288399.81	351190.64	Картометрический	0,1	-
91	2288390.21	351189.08	Картометрический	0,1	-
92	2288381.44	351189.08	Картометрический	0,1	-
93	2288371.87	351189.92	Картометрический	0,1	-
94	2288364.95	351189.68	Картометрический	0,1	-
95	2288356.86	351184.52	Картометрический	0,1	-
96	2288345.17	351170.37	Картометрический	0,1	-
97	2288334.88	351159.57	Картометрический	0,1	-
98	2288314.79	351149.62	Картометрический	0,1	-
99	2288295.37	351145.18	Картометрический	0,1	-
100	2288282.64	351144.70	Картометрический	0,1	-
101	2288272.56	351145.55	Картометрический	0,1	-
102	2288265.24	351148.42	Картометрический	0,1	-
103	2288259.23	351155.25	Картометрический	0,1	-
104	2288257.60	351165.81	Картометрический	0,1	-
105	2288259.43	351186.92	Картометрический	0,1	-
106	2288259.23	351201.55	Картометрический	0,1	-
107	2288257.27	351203.71	Картометрический	0,1	-
108	2288253.50	351204.19	Картометрический	0,1	-
109	2288249.14	351203.83	Картометрический	0,1	-
110	2288242.25	351200.11	Картометрический	0,1	-
111	2288230.97	351191.96	Картометрический	0,1	-
112	2288200.26	351166.29	Картометрический	0,1	-
113	2288182.01	351153.81	Картометрический	0,1	-
114	2288157.51	351141.46	Картометрический	0,1	-
115	2288127.65	351127.18	Картометрический	0,1	-
116	2288106.59	351120.72	Картометрический	0,1	-

## Раздел 2

### Сведения о местоположении границ объекта

Обозначение характерных точек границ	Координаты, м		Метод определения координат характерной точки	Средняя квадратическая погрешность положения характерной точки (Mf), м	Описание обозначения точки на местности (при наличии)
	X	Y			
1	2	3	4	5	6
117	2288084.26	351117.95	Картометрический	0,1	-
118	2288072.69	351119.03	Картометрический	0,1	-
119	2288053.96	351119.88	Картометрический	0,1	-
120	2288041.22	351122.15	Картометрический	0,1	-
121	2288026.87	351132.21	Картометрический	0,1	-
122	2288019.67	351146.01	Картометрический	0,1	-
123	2288037.36	351152.48	Картометрический	0,1	-
124	2288038.11	351152.77	Картометрический	0,1	-
125	2288048.35	351156.92	Картометрический	0,1	-
126	2288045.91	351162.95	Картометрический	0,1	-
127	2288070.75	351173.03	Картометрический	0,1	-
128	2288071.18	351173.21	Картометрический	0,1	-
129	2288084.75	351179.16	Картометрический	0,1	-
130	2288085.93	351179.74	Картометрический	0,1	-
131	2288094.76	351184.48	Картометрический	0,1	-
132	2288095.33	351184.80	Картометрический	0,1	-
133	2288108.24	351192.42	Картометрический	0,1	-
134	2288108.85	351192.80	Картометрический	0,1	-
135	2288122.76	351201.85	Картометрический	0,1	-
136	2288123.48	351202.35	Картометрический	0,1	-
137	2288135.73	351211.28	Картометрический	0,1	-
138	2288136.40	351211.80	Картометрический	0,1	-
139	2288155.16	351227.03	Картометрический	0,1	-
140	2288155.42	351227.25	Картометрический	0,1	-
141	2288203.74	351268.18	Картометрический	0,1	-
142	2288203.83	351268.25	Картометрический	0,1	-
143	2288263.18	351319.22	Картометрический	0,1	-
144	2288263.30	351319.32	Картометрический	0,1	-
145	2288293.42	351345.69	Картометрический	0,1	-
146	2288293.78	351346.01	Картометрический	0,1	-

## Раздел 2

### Сведения о местоположении границ объекта

Обозначение характерных точек границ	Координаты, м		Метод определения координат характерной точки	Средняя квадратическая погрешность положения характерной точки (Mf), м	Описание обозначения точки на местности (при наличии)
	X	Y			
1	2	3	4	5	6
147	2288341.55	351390.36	Картометрический	0,1	-
148	2288341.66	351390.46	Картометрический	0,1	-
149	2288387.88	351434.15	Картометрический	0,1	-
150	2288388.25	351434.51	Картометрический	0,1	-
151	2288406.68	351453.05	Картометрический	0,1	-
152	2288407.05	351453.44	Картометрический	0,1	-
153	2288413.01	351459.84	Картометрический	0,1	-
154	2288413.92	351460.90	Картометрический	0,1	-
155	2288417.12	351464.98	Картометрический	0,1	-
156	2288417.37	351465.31	Картометрический	0,1	-
157	2288433.70	351487.27	Картометрический	0,1	-
158	2288434.05	351487.76	Картометрический	0,1	-
159	2288475.65	351548.22	Картометрический	0,1	-
160	2288476.53	351549.66	Картометрический	0,1	-
161	2288480.65	351557.20	Картометрический	0,1	-
162	2288495.20	351582.72	Картометрический	0,1	-
163	2288495.75	351583.78	Картометрический	0,1	-
164	2288503.92	351600.88	Картометрический	0,1	-
165	2288503.95	351600.94	Картометрический	0,1	-
166	2288513.43	351621.02	Картометрический	0,1	-
167	2288513.67	351621.54	Картометрический	0,1	-
168	2288518.85	351633.56	Картометрический	0,1	-
169	2288519.21	351634.47	Картометрический	0,1	-
1	2288526.00	351653.18	Картометрический	0,1	-

## Раздел 2

Сведения о местоположении границ объекта

### 3. Сведения о характерных точках части (частей) границы объекта

Обозначение характерных точек границ	Координаты, м		Метод определения координат характерной точки	Средняя квадратическая погрешность положения характерной точки (M <sub>t</sub> ), м	Описание обозначения точки на местности (при наличии)
	X	Y			
1	2	3	4	5	6
-	-	-	-	-	-

## Раздел 3

Сведения о местоположении измененных (уточненных) границ объекта

1. Система координат -

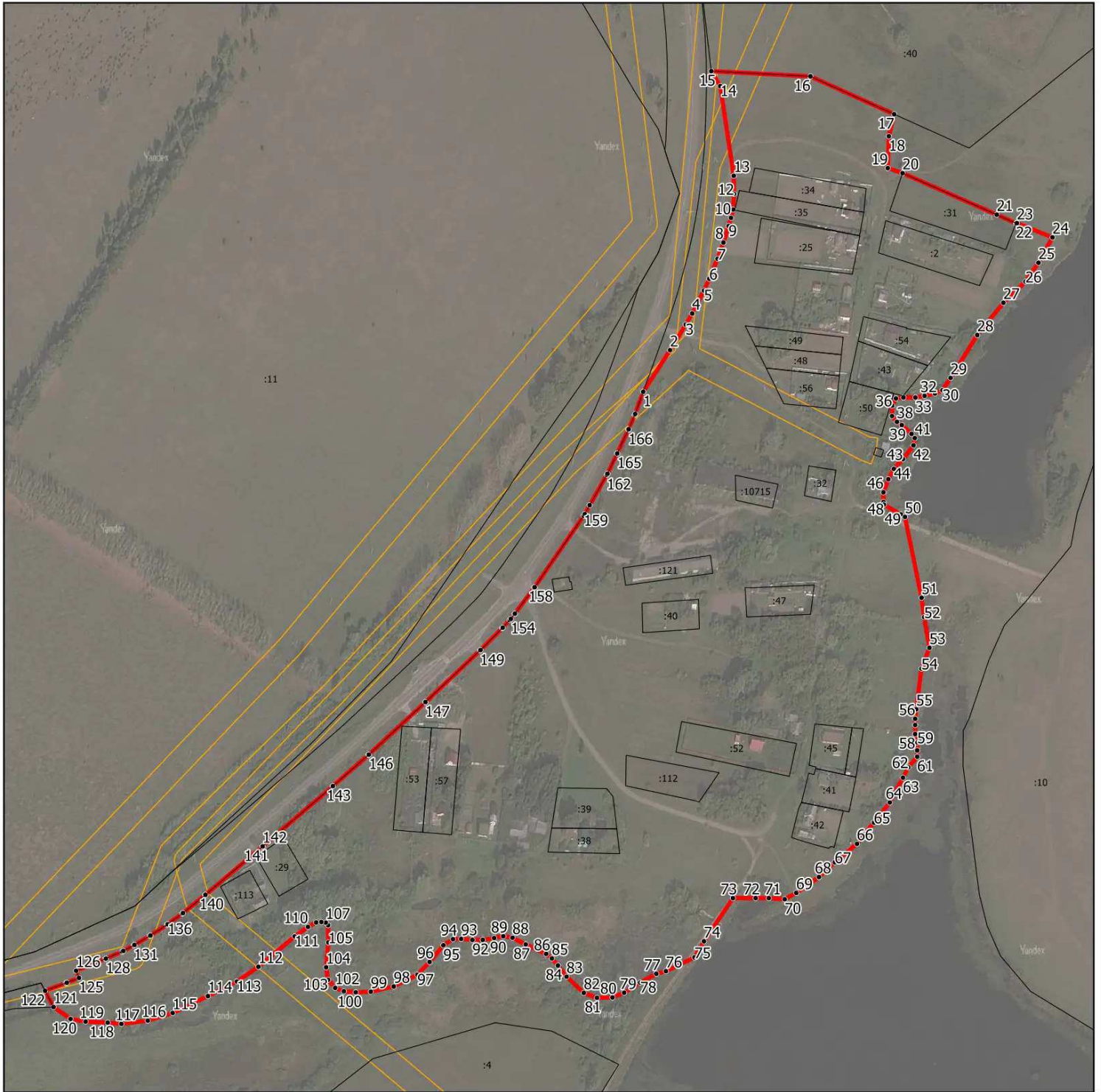
2. Сведения о характерных точках границ объекта

Обозначение характерных точек границ	Существующие координаты, м		Измененные (уточненные) координаты, м		Метод определения координат характерной точки	Средняя квадратическая погрешность положения характерной точки (Mf), м	Описание обозначения точки на местности (при наличии)
	X	Y	X	Y			
1	2	3	4	5	6	7	8
-	-	-	-	-	-	-	

3. Сведения о характерных точках части (частей) границы объекта

Обозначение характерных точек границ	Существующие координаты, м		Измененные (уточненные) координаты, м		Метод определения координат характерной точки	Средняя квадратическая погрешность положения характерной точки (Mf), м	Описание обозначения точки на местности (при наличии)
	X	Y	X	Y			
1	2	3	4	5	6	7	8
-	-	-	-	-	-	-	

**Раздел 4**  
**План границ объекта**



**Масштаб 1:4500**

Условные обозначения:

- - граница объекта, местоположение которого описано
- - границы муниципальных образований
- - границы зон с особыми условиями использования территорий
- - границы земельных участков по сведениям ЕГРН
- - поворотная точка границ объекта

Подпись \_\_\_\_\_ Дата « \_\_\_\_ » \_\_\_\_\_ 20\_\_ г.

Место для оттиска печати лица, составившего описание местоположения границ объекта

# ОПИСАНИЕ МЕСТОПОЛОЖЕНИЯ ГРАНИЦ

## д. Кувшиново

(наименование объекта, местоположение границ которого описано (далее - объект))

### Раздел 1

#### Сведения об объекте

№ п/п	Характеристики объекта	Описание характеристик
1	2	3
1.	Местоположение объекта	Московская область, городской округ Зарайск
2.	Площадь объекта +/- величина погрешности определения площади (Р +/- Дельта Р)	565880 кв. м ± 263 кв. м
3.	Иные характеристики объекта	

## Раздел 2

### Сведения о местоположении границ объекта

1. Система координат МСК-50, зона 2

2. Сведения о характерных точках границ объекта

Обозначение характерных точек границ	Координаты, м		Метод определения координат характерной точки	Средняя квадратическая погрешность положения характерной точки (Мт), м	Описание обозначения точки на местности (при наличии)
	X	Y			
1	2	3	4	5	6
<b>Участок 1</b>					
1	2287400.17	349113.57	Картометрический	0,1	-
2	2287490.94	349078.17	Картометрический	0,1	-
3	2287505.49	348964.14	Картометрический	0,1	-
4	2287523.34	348802.79	Картометрический	0,1	-
5	2287514.69	348757.36	Картометрический	0,1	-
6	2287487.29	348652.26	Картометрический	0,1	-
7	2287337.15	348618.07	Картометрический	0,1	-
8	2287279.37	348591.09	Картометрический	0,1	-
9	2287323.64	348394.62	Картометрический	0,1	-
10	2287327.57	348353.47	Картометрический	0,1	-
11	2287297.54	348374.70	Картометрический	0,1	-
12	2287282.77	348373.86	Картометрический	0,1	-
13	2287273.84	348375.06	Картометрический	0,1	-
14	2287267.64	348378.43	Картометрический	0,1	-
15	2287236.22	348435.99	Картометрический	0,1	-
16	2287222.02	348452.30	Картометрический	0,1	-
17	2287143.79	348447.15	Картометрический	0,1	-
18	2287122.45	348442.59	Картометрический	0,1	-
19	2287089.35	348432.03	Картометрический	0,1	-
20	2287082.54	348426.76	Картометрический	0,1	-
21	2286969.83	348393.01	Картометрический	0,1	-
22	2286942.23	348445.19	Картометрический	0,1	-
23	2286929.53	348441.34	Картометрический	0,1	-
24	2286913.81	348465.36	Картометрический	0,1	-
25	2286919.36	348472.01	Картометрический	0,1	-
26	2286927.90	348480.88	Картометрический	0,1	-



## Раздел 2

### Сведения о местоположении границ объекта

Обозначение характерных точек границ	Координаты, м		Метод определения координат характерной точки	Средняя квадратическая погрешность положения характерной точки (Mf), м	Описание обозначения точки на местности (при наличии)
	X	Y			
1	2	3	4	5	6
27	2286933.97	348486.39	Картометрический	0,1	-
28	2286919.60	348520.00	Картометрический	0,1	-
29	2286913.68	348515.20	Картометрический	0,1	-
30	2286912.95	348514.57	Картометрический	0,1	-
31	2286903.95	348506.41	Картометрический	0,1	-
32	2286903.08	348505.58	Картометрический	0,1	-
33	2286896.95	348499.20	Картометрический	0,1	-
34	2286892.28	348503.58	Картометрический	0,1	-
35	2286881.80	348513.71	Картометрический	0,1	-
36	2286845.10	348535.57	Картометрический	0,1	-
37	2286841.89	348595.88	Картометрический	0,1	-
38	2286839.34	348607.83	Картометрический	0,1	-
39	2286836.28	348645.28	Картометрический	0,1	-
40	2286792.22	348727.87	Картометрический	0,1	-
41	2286800.23	348763.25	Картометрический	0,1	-
42	2286776.75	348821.11	Картометрический	0,1	-
43	2286769.64	348935.13	Картометрический	0,1	-
44	2286681.33	349119.88	Картометрический	0,1	-
45	2286622.67	349246.40	Картометрический	0,1	-
46	2286590.97	349341.66	Картометрический	0,1	-
47	2286590.01	349382.19	Картометрический	0,1	-
48	2286717.14	349447.34	Картометрический	0,1	-
49	2286775.33	349509.93	Картометрический	0,1	-
50	2286785.91	349510.43	Картометрический	0,1	-
51	2286782.39	349538.24	Картометрический	0,1	-
52	2286814.02	349524.42	Картометрический	0,1	-
53	2286816.50	349508.82	Картометрический	0,1	-
54	2286822.14	349495.99	Картометрический	0,1	-
55	2286826.07	349482.67	Картометрический	0,1	-
56	2286828.75	349465.88	Картометрический	0,1	-

## Раздел 2

### Сведения о местоположении границ объекта

Обозначение характерных точек границ	Координаты, м		Метод определения координат характерной точки	Средняя квадратическая погрешность положения характерной точки (Mf), м	Описание обозначения точки на местности (при наличии)
	X	Y			
1	2	3	4	5	6
57	2286834.91	349445.13	Картометрический	0,1	-
58	2286836.72	349404.35	Картометрический	0,1	-
59	2286845.56	349364.16	Картометрический	0,1	-
60	2286851.17	349351.57	Картометрический	0,1	-
61	2286860.21	349327.94	Картометрический	0,1	-
62	2286864.62	349311.74	Картометрический	0,1	-
63	2286865.22	349300.12	Картометрический	0,1	-
64	2286863.78	349288.47	Картометрический	0,1	-
65	2286856.89	349272.28	Картометрический	0,1	-
66	2286852.97	349258.13	Картометрический	0,1	-
67	2286853.77	349251.41	Картометрический	0,1	-
68	2286857.46	349245.89	Картометрический	0,1	-
69	2286861.49	349244.81	Картометрический	0,1	-
70	2286872.07	349250.81	Картометрический	0,1	-
71	2286882.75	349258.97	Картометрический	0,1	-
72	2286891.24	349263.29	Картометрический	0,1	-
73	2286898.80	349263.05	Картометрический	0,1	-
74	2286905.57	349259.21	Картометрический	0,1	-
75	2286913.62	349251.89	Картометрический	0,1	-
76	2287001.20	349208.95	Картометрический	0,1	-
77	2287072.00	349217.33	Картометрический	0,1	-
78	2287123.10	349212.02	Картометрический	0,1	-
79	2287198.51	349202.78	Картометрический	0,1	-
80	2287259.24	349149.77	Картометрический	0,1	-
81	2287328.82	349137.11	Картометрический	0,1	-
1	2287400.17	349113.57	Картометрический	0,1	-

## Раздел 2

Сведения о местоположении границ объекта

### 3. Сведения о характерных точках части (частей) границы объекта

Обозначение характерных точек границ	Координаты, м		Метод определения координат характерной точки	Средняя квадратическая погрешность положения характерной точки (M <sub>t</sub> ), м	Описание обозначения точки на местности (при наличии)
	X	Y			
1	2	3	4	5	6
-	-	-	-	-	-

## Раздел 3

Сведения о местоположении измененных (уточненных) границ объекта

1. Система координат -

2. Сведения о характерных точках границ объекта

Обозначение характерных точек границ	Существующие координаты, м		Измененные (уточненные) координаты, м		Метод определения координат характерной точки	Средняя квадратическая погрешность положения характерной точки (Mf), м	Описание обозначения точки на местности (при наличии)
	X	Y	X	Y			
1	2	3	4	5	6	7	8
-	-	-	-	-	-	-	

3. Сведения о характерных точках части (частей) границы объекта

Обозначение характерных точек границ	Существующие координаты, м		Измененные (уточненные) координаты, м		Метод определения координат характерной точки	Средняя квадратическая погрешность положения характерной точки (Mf), м	Описание обозначения точки на местности (при наличии)
	X	Y	X	Y			
1	2	3	4	5	6	7	8
-	-	-	-	-	-	-	

## Раздел 4

### План границ объекта



Масштаб 1:6000

Условные обозначения:

- - граница объекта, местоположение которого описано
- - границы муниципальных образований
- - границы зон с особыми условиями использования территорий
- - границы земельных участков по сведениям ЕГРН
- - поворотная точка границ объекта

Подпись \_\_\_\_\_ Дата « \_\_\_\_ » \_\_\_\_\_ 20\_\_ г.

Место для оттиска печати лица, составившего описание местоположения границ объекта

# ОПИСАНИЕ МЕСТОПОЛОЖЕНИЯ ГРАНИЦ

## д. Кудиново

(наименование объекта, местоположение границ которого описано (далее - объект))

### Раздел 1

#### Сведения об объекте

№ п/п	Характеристики объекта	Описание характеристик
1	2	3
1.	Местоположение объекта	Московская область, городской округ Зарайск
2.	Площадь объекта +/- величина погрешности определения площади (Р +/- Дельта Р)	275406 кв. м ± 184 кв. м
3.	Иные характеристики объекта	

## Раздел 2

### Сведения о местоположении границ объекта

1. Система координат МСК-50, зона 2

2. Сведения о характерных точках границ объекта

Обозначение характерных точек границ	Координаты, м		Метод определения координат характерной точки	Средняя квадратическая погрешность положения характерной точки (Мг), м	Описание обозначения точки на местности (при наличии)
	X	Y			
1	2	3	4	5	6
<b>Участок 1</b>					
1	2272836.10	347568.03	Картометрический	0,1	-
2	2272850.10	347474.59	Картометрический	0,1	-
3	2272835.17	347476.87	Картометрический	0,1	-
4	2272823.80	347476.63	Картометрический	0,1	-
5	2272797.22	347466.56	Картометрический	0,1	-
6	2272784.13	347463.69	Картометрический	0,1	-
7	2272775.52	347464.88	Картометрический	0,1	-
8	2272768.76	347470.16	Картометрический	0,1	-
9	2272767.44	347476.39	Картометрический	0,1	-
10	2272767.48	347480.11	Картометрический	0,1	-
11	2272771.16	347497.98	Картометрический	0,1	-
12	2272768.52	347501.59	Картометрический	0,1	-
13	2272764.84	347501.10	Картометрический	0,1	-
14	2272756.95	347497.74	Картометрический	0,1	-
15	2272748.18	347493.19	Картометрический	0,1	-
16	2272741.14	347492.23	Картометрический	0,1	-
17	2272736.89	347495.35	Картометрический	0,1	-
18	2272728.21	347503.98	Картометрический	0,1	-
19	2272718.92	347514.06	Картометрический	0,1	-
20	2272710.07	347516.58	Картометрический	0,1	-
21	2272702.59	347514.54	Картометрический	0,1	-
22	2272699.23	347509.98	Картометрический	0,1	-
23	2272696.58	347501.10	Картометрический	0,1	-
24	2272695.22	347493.44	Картометрический	0,1	-
25	2272689.95	347487.91	Картометрический	0,1	-
26	2272672.45	347481.19	Картометрический	0,1	-

## Раздел 2

### Сведения о местоположении границ объекта

Обозначение характерных точек границ	Координаты, м		Метод определения координат характерной точки	Средняя квадратическая погрешность положения характерной точки (Mf), м	Описание обозначения точки на местности (при наличии)
	X	Y			
1	2	3	4	5	6
27	2272662.84	347478.55	Картометрический	0,1	-
28	2272661.79	347478.55	Картометрический	0,1	-
29	2272645.71	347509.96	Картометрический	0,1	-
30	2272639.90	347516.25	Картометрический	0,1	-
31	2272637.79	347515.29	Картометрический	0,1	-
32	2272635.46	347516.70	Картометрический	0,1	-
33	2272625.69	347515.86	Картометрический	0,1	-
34	2272618.61	347511.07	Картометрический	0,1	-
35	2272614.93	347502.42	Картометрический	0,1	-
36	2272613.32	347483.35	Картометрический	0,1	-
37	2272610.16	347474.11	Картометрический	0,1	-
38	2272603.31	347466.08	Картометрический	0,1	-
39	2272589.34	347461.28	Картометрический	0,1	-
40	2272560.88	347456.84	Картометрический	0,1	-
41	2272526.42	347447.01	Картометрический	0,1	-
42	2272486.51	347446.53	Картометрический	0,1	-
43	2272476.50	347443.29	Картометрический	0,1	-
44	2272464.93	347437.29	Картометрический	0,1	-
45	2272459.97	347432.01	Картометрический	0,1	-
46	2272452.56	347420.14	Картометрический	0,1	-
47	2272433.39	347395.31	Картометрический	0,1	-
48	2272421.18	347385.35	Картометрический	0,1	-
49	2272400.08	347376.72	Картометрический	0,1	-
50	2272391.15	347371.56	Картометрический	0,1	-
51	2272373.74	347362.80	Картометрический	0,1	-
52	2272352.76	347355.00	Картометрический	0,1	-
53	2272342.12	347353.81	Картометрический	0,1	-
54	2272330.63	347355.12	Картометрический	0,1	-
55	2272305.53	347361.12	Картометрический	0,1	-
56	2272260.34	347372.64	Картометрический	0,1	-



## Раздел 2

### Сведения о местоположении границ объекта

Обозначение характерных точек границ	Координаты, м		Метод определения координат характерной точки	Средняя квадратическая погрешность положения характерной точки (Mf), м	Описание обозначения точки на местности (при наличии)
	X	Y			
1	2	3	4	5	6
57	2272242.64	347373.48	Картометрический	0,1	-
58	2272216.10	347375.16	Картометрический	0,1	-
59	2272203.29	347377.20	Картометрический	0,1	-
60	2272193.44	347382.95	Картометрический	0,1	-
61	2272184.12	347389.07	Картометрический	0,1	-
62	2272177.31	347391.95	Картометрический	0,1	-
63	2272167.79	347393.27	Картометрический	0,1	-
64	2272150.09	347394.11	Картометрический	0,1	-
65	2272137.12	347390.87	Картометрический	0,1	-
66	2272127.64	347386.19	Картометрический	0,1	-
67	2272116.96	347378.51	Картометрический	0,1	-
68	2272100.57	347366.28	Картометрический	0,1	-
69	2272088.25	347359.68	Картометрический	0,1	-
70	2272076.48	347356.20	Картометрический	0,1	-
71	2272067.68	347355.37	Картометрический	0,1	-
72	2272045.97	347358.36	Картометрический	0,1	-
73	2272032.24	347359.44	Картометрический	0,1	-
74	2272022.64	347361.60	Картометрический	0,1	-
75	2272015.99	347364.12	Картометрический	0,1	-
76	2272005.66	347373.60	Картометрический	0,1	-
77	2272000.42	347381.75	Картометрический	0,1	-
78	2271995.47	347394.35	Картометрический	0,1	-
79	2271994.74	347396.99	Картометрический	0,1	-
80	2271992.33	347401.07	Картометрический	0,1	-
81	2271988.77	347404.78	Картометрический	0,1	-
82	2271980.84	347408.14	Картометрический	0,1	-
83	2271939.21	347411.02	Картометрический	0,1	-
84	2271932.21	347414.27	Картометрический	0,1	-
85	2271925.84	347420.62	Картометрический	0,1	-
86	2271917.49	347425.89	Картометрический	0,1	-

## Раздел 2

### Сведения о местоположении границ объекта

Обозначение характерных точек границ	Координаты, м		Метод определения координат характерной точки	Средняя квадратическая погрешность положения характерной точки (Mf), м	Описание обозначения точки на местности (при наличии)
	X	Y			
1	2	3	4	5	6
87	2271907.35	347431.05	Картометрический	0,1	-
88	2271895.42	347435.49	Картометрический	0,1	-
89	2271886.89	347436.33	Картометрический	0,1	-
90	2271868.48	347436.57	Картометрический	0,1	-
91	2271867.57	347443.28	Картометрический	0,1	-
92	2271861.23	347497.58	Картометрический	0,1	-
93	2271812.29	347511.15	Картометрический	0,1	-
94	2271788.13	347534.78	Картометрический	0,1	-
95	2271780.04	347551.58	Картометрический	0,1	-
96	2271793.78	347649.18	Картометрический	0,1	-
97	2271806.24	347658.35	Картометрический	0,1	-
98	2272056.90	347637.67	Картометрический	0,1	-
99	2272373.27	347703.94	Картометрический	0,1	-
100	2272494.47	347817.45	Картометрический	0,1	-
101	2272520.71	347817.63	Картометрический	0,1	-
102	2272589.01	347777.97	Картометрический	0,1	-
103	2272657.33	347760.55	Картометрический	0,1	-
104	2272699.52	347729.75	Картометрический	0,1	-
105	2272715.14	347681.30	Картометрический	0,1	-
106	2272733.86	347604.67	Картометрический	0,1	-
107	2272786.18	347573.14	Картометрический	0,1	-
1	2272836.10	347568.03	Картометрический	0,1	-

## Раздел 2

Сведения о местоположении границ объекта

### 3. Сведения о характерных точках части (частей) границы объекта

Обозначение характерных точек границ	Координаты, м		Метод определения координат характерной точки	Средняя квадратическая погрешность положения характерной точки (M <sub>t</sub> ), м	Описание обозначения точки на местности (при наличии)
	X	Y			
1	2	3	4	5	6
-	-	-	-	-	-

## Раздел 3

Сведения о местоположении измененных (уточненных) границ объекта

1. Система координат -

2. Сведения о характерных точках границ объекта

Обозначение характерных точек границ	Существующие координаты, м		Измененные (уточненные) координаты, м		Метод определения координат характерной точки	Средняя квадратическая погрешность положения характерной точки (Mf), м	Описание обозначения точки на местности (при наличии)
	X	Y	X	Y			
1	2	3	4	5	6	7	8
-	-	-	-	-	-	-	

3. Сведения о характерных точках части (частей) границы объекта

Обозначение характерных точек границ	Существующие координаты, м		Измененные (уточненные) координаты, м		Метод определения координат характерной точки	Средняя квадратическая погрешность положения характерной точки (Mf), м	Описание обозначения точки на местности (при наличии)
	X	Y	X	Y			
1	2	3	4	5	6	7	8
-	-	-	-	-	-	-	

Раздел 4  
План границ объекта



Масштаб 1:5500

Условные обозначения:

- - граница объекта, местоположение которого описано
- - границы муниципальных образований
- - границы зон с особыми условиями использования территорий
- - границы земельных участков по сведениям ЕГРН
- - поворотная точка границ объекта

Подпись \_\_\_\_\_ Дата « \_\_\_\_ » \_\_\_\_\_ 20\_\_ г.

Место для оттиска печати лица, составившего описание местоположения границ объекта

# ОПИСАНИЕ МЕСТОПОЛОЖЕНИЯ ГРАНИЦ

## д. Куково

(наименование объекта, местоположение границ которого описано (далее - объект))

### Раздел 1

#### Сведения об объекте

№ п/п	Характеристики объекта	Описание характеристик
1	2	3
1.	Местоположение объекта	Московская область, городской округ Зарайск
2.	Площадь объекта +/- величина погрешности определения площади (Р +/- Дельта Р)	363657 кв. м ± 211 кв. м
3.	Иные характеристики объекта	

## Раздел 2

### Сведения о местоположении границ объекта

1. Система координат МСК-50, зона 2

2. Сведения о характерных точках границ объекта

Обозначение характерных точек границ	Координаты, м		Метод определения координат характерной точки	Средняя квадратическая погрешность положения характерной точки (Мг), м	Описание обозначения точки на местности (при наличии)
	X	Y			
1	2	3	4	5	6
<b>Участок 1</b>					
1	2273192.62	349727.08	Картометрический	0,1	-
2	2273197.58	349737.40	Картометрический	0,1	-
3	2273158.77	349768.26	Картометрический	0,1	-
4	2273150.17	349778.47	Картометрический	0,1	-
5	2273174.54	349810.26	Картометрический	0,1	-
6	2273241.07	349912.57	Картометрический	0,1	-
7	2273288.23	350006.97	Картометрический	0,1	-
8	2273320.85	350119.73	Картометрический	0,1	-
9	2273341.80	350184.62	Картометрический	0,1	-
10	2273359.40	350210.65	Картометрический	0,1	-
11	2273367.89	350225.64	Картометрический	0,1	-
12	2273362.97	350244.95	Картометрический	0,1	-
13	2273364.85	350279.99	Картометрический	0,1	-
14	2273364.17	350302.05	Картометрический	0,1	-
15	2273389.47	350321.97	Картометрический	0,1	-
16	2273442.18	350337.52	Картометрический	0,1	-
17	2273464.03	350349.79	Картометрический	0,1	-
18	2273526.25	350347.37	Картометрический	0,1	-
19	2273567.20	350407.72	Картометрический	0,1	-
20	2273646.88	350464.35	Картометрический	0,1	-
21	2273770.44	350511.22	Картометрический	0,1	-
22	2273799.98	350493.86	Картометрический	0,1	-
23	2273773.20	350324.78	Картометрический	0,1	-
24	2273801.03	350203.98	Картометрический	0,1	-
25	2273804.24	350166.09	Картометрический	0,1	-
26	2273784.86	350104.25	Картометрический	0,1	-

## Раздел 2

### Сведения о местоположении границ объекта

Обозначение характерных точек границ	Координаты, м		Метод определения координат характерной точки	Средняя квадратическая погрешность положения характерной точки (Mf), м	Описание обозначения точки на местности (при наличии)
	X	Y			
1	2	3	4	5	6
27	2273800.19	350071.98	Картометрический	0,1	-
28	2274020.41	350003.09	Картометрический	0,1	-
29	2274093.42	349998.12	Картометрический	0,1	-
30	2274100.40	349964.32	Картометрический	0,1	-
31	2273965.99	349933.97	Картометрический	0,1	-
32	2273830.82	350005.46	Картометрический	0,1	-
33	2273787.99	349988.07	Картометрический	0,1	-
34	2273764.97	349862.64	Картометрический	0,1	-
35	2273764.48	349802.79	Картометрический	0,1	-
36	2273822.30	349772.38	Картометрический	0,1	-
37	2273832.77	349652.00	Картометрический	0,1	-
38	2273721.33	349641.11	Картометрический	0,1	-
39	2273724.66	349691.16	Картометрический	0,1	-
40	2273666.75	349709.90	Картометрический	0,1	-
41	2273646.13	349704.77	Картометрический	0,1	-
42	2273630.45	349715.38	Картометрический	0,1	-
43	2273618.48	349726.14	Картометрический	0,1	-
44	2273607.03	349743.98	Картометрический	0,1	-
45	2273603.31	349757.75	Картометрический	0,1	-
46	2273602.01	349777.31	Картометрический	0,1	-
47	2273607.85	349796.36	Картометрический	0,1	-
48	2273613.83	349809.32	Картометрический	0,1	-
49	2273621.48	349833.13	Картометрический	0,1	-
50	2273608.82	349854.46	Картометрический	0,1	-
51	2273593.73	349868.00	Картометрический	0,1	-
52	2273560.28	349868.35	Картометрический	0,1	-
53	2273535.30	349872.08	Картометрический	0,1	-
54	2273460.31	349870.76	Картометрический	0,1	-
55	2273409.91	349798.60	Картометрический	0,1	-
56	2273358.45	349688.35	Картометрический	0,1	-



## Раздел 2

### Сведения о местоположении границ объекта

Обозначение характерных точек границ	Координаты, м		Метод определения координат характерной точки	Средняя квадратическая погрешность положения характерной точки (Mf), м	Описание обозначения точки на местности (при наличии)
	X	Y			
1	2	3	4	5	6
57	2273360.26	349679.52	Картометрический	0,1	-
58	2273359.93	349669.26	Картометрический	0,1	-
59	2273358.43	349661.56	Картометрический	0,1	-
60	2273350.26	349641.98	Картометрический	0,1	-
61	2273323.63	349587.89	Картометрический	0,1	-
62	2273320.29	349576.06	Картометрический	0,1	-
63	2273322.16	349562.68	Картометрический	0,1	-
64	2273346.49	349514.20	Картометрический	0,1	-
65	2273360.37	349494.75	Картометрический	0,1	-
66	2273359.00	349493.14	Картометрический	0,1	-
67	2273355.58	349495.56	Картометрический	0,1	-
68	2273335.36	349466.99	Картометрический	0,1	-
69	2273336.10	349466.46	Картометрический	0,1	-
70	2273333.96	349463.96	Картометрический	0,1	-
71	2273328.54	349468.16	Картометрический	0,1	-
72	2273313.55	349495.19	Картометрический	0,1	-
73	2273286.68	349549.12	Картометрический	0,1	-
74	2273282.21	349568.42	Картометрический	0,1	-
75	2273282.32	349580.04	Картометрический	0,1	-
76	2273287.24	349599.25	Картометрический	0,1	-
77	2273249.72	349619.42	Картометрический	0,1	-
78	2273252.72	349625.72	Картометрический	0,1	-
79	2273245.16	349629.64	Картометрический	0,1	-
80	2273204.96	349650.22	Картометрический	0,1	-
81	2273238.72	349708.14	Картометрический	0,1	-
82	2273210.50	349720.58	Картометрический	0,1	-
1	2273192.62	349727.08	Картометрический	0,1	-

## Раздел 2

Сведения о местоположении границ объекта

### 3. Сведения о характерных точках части (частей) границы объекта

Обозначение характерных точек границ	Координаты, м		Метод определения координат характерной точки	Средняя квадратическая погрешность положения характерной точки (M <sub>t</sub> ), м	Описание обозначения точки на местности (при наличии)
	X	Y			
1	2	3	4	5	6
-	-	-	-	-	-

## Раздел 3

Сведения о местоположении измененных (уточненных) границ объекта

1. Система координат -

2. Сведения о характерных точках границ объекта

Обозначение характерных точек границ	Существующие координаты, м		Измененные (уточненные) координаты, м		Метод определения координат характерной точки	Средняя квадратическая погрешность положения характерной точки (Mf), м	Описание обозначения точки на местности (при наличии)
	X	Y	X	Y			
1	2	3	4	5	6	7	8
-	-	-	-	-	-	-	

3. Сведения о характерных точках части (частей) границы объекта

Обозначение характерных точек границ	Существующие координаты, м		Измененные (уточненные) координаты, м		Метод определения координат характерной точки	Средняя квадратическая погрешность положения характерной точки (Mf), м	Описание обозначения точки на местности (при наличии)
	X	Y	X	Y			
1	2	3	4	5	6	7	8
-	-	-	-	-	-	-	

## Раздел 4

### План границ объекта



Масштаб 1:5500

Условные обозначения:

- - граница объекта, местоположение которого описано
- - границы муниципальных образований
- - границы зон с особыми условиями использования территорий
- - границы земельных участков по сведениям ЕГРН
- - поворотная точка границ объекта

Подпись \_\_\_\_\_ Дата « \_\_\_\_ » \_\_\_\_\_ 20\_\_ г.

Место для оттиска печати лица, составившего описание местоположения границ объекта

# ОПИСАНИЕ МЕСТОПОЛОЖЕНИЯ ГРАНИЦ

## д. Латыгори

(наименование объекта, местоположение границ которого описано (далее - объект))

### Раздел 1

#### Сведения об объекте

№ п/п	Характеристики объекта	Описание характеристик
1	2	3
1.	Местоположение объекта	Московская область, городской округ Зарайск
2.	Площадь объекта +/- величина погрешности определения площади (Р +/- Дельта Р)	751329 кв. м ± 303 кв. м
3.	Иные характеристики объекта	

## Раздел 2

### Сведения о местоположении границ объекта

1. Система координат МСК-50, зона 2

2. Сведения о характерных точках границ объекта

Обозначение характерных точек границ	Координаты, м		Метод определения координат характерной точки	Средняя квадратическая погрешность положения характерной точки (Мг), м	Описание обозначения точки на местности (при наличии)
	X	Y			
1	2	3	4	5	6
<b>Участок 1</b>					
1	2298010.46	350176.51	Картометрический	0,1	-
2	2297891.36	349924.69	Картометрический	0,1	-
3	2297879.29	349926.03	Картометрический	0,1	-
4	2297783.36	349959.11	Картометрический	0,1	-
5	2297730.46	349983.91	Картометрический	0,1	-
6	2297718.41	350029.97	Картометрический	0,1	-
7	2297708.35	350065.39	Картометрический	0,1	-
8	2297777.32	350129.09	Картометрический	0,1	-
9	2297773.27	350147.19	Картометрический	0,1	-
10	2297767.47	350158.23	Картометрический	0,1	-
11	2297758.78	350163.39	Картометрический	0,1	-
12	2297750.15	350164.83	Картометрический	0,1	-
13	2297736.69	350171.66	Картометрический	0,1	-
14	2297721.64	350197.81	Картометрический	0,1	-
15	2297711.31	350207.77	Картометрический	0,1	-
16	2297697.38	350215.09	Картометрический	0,1	-
17	2297649.46	350215.45	Картометрический	0,1	-
18	2297643.70	350219.52	Картометрический	0,1	-
19	2297634.41	350221.08	Картометрический	0,1	-
20	2297625.72	350221.08	Картометрический	0,1	-
21	2297607.55	350216.54	Картометрический	0,1	-
22	2297602.40	350217.49	Картометрический	0,1	-
23	2297598.27	350220.60	Картометрический	0,1	-
24	2297596.23	350224.68	Картометрический	0,1	-
25	2297595.86	350232.36	Картометрический	0,1	-
26	2297599.30	350237.64	Картометрический	0,1	-

## Раздел 2

### Сведения о местоположении границ объекта

Обозначение характерных точек границ	Координаты, м		Метод определения координат характерной точки	Средняя квадратическая погрешность положения характерной точки (Mf), м	Описание обозначения точки на местности (при наличии)
	X	Y			
1	2	3	4	5	6
27	2297599.58	350242.56	Картометрический	0,1	-
28	2297596.78	350248.07	Картометрический	0,1	-
29	2297569.52	350249.99	Картометрический	0,1	-
30	2297556.11	350263.32	Картометрический	0,1	-
31	2297550.84	350264.63	Картометрический	0,1	-
32	2297547.58	350263.79	Картометрический	0,1	-
33	2297540.42	350253.83	Картометрический	0,1	-
34	2297537.46	350251.91	Картометрический	0,1	-
35	2297534.45	350253.47	Картометрический	0,1	-
36	2297514.68	350276.50	Картометрический	0,1	-
37	2297496.95	350291.37	Картометрический	0,1	-
38	2297490.39	350292.93	Картометрический	0,1	-
39	2297479.37	350291.61	Картометрический	0,1	-
40	2297471.85	350296.53	Картометрический	0,1	-
41	2297463.17	350307.93	Картометрический	0,1	-
42	2297451.19	350326.28	Картометрический	0,1	-
43	2297440.22	350333.84	Картометрический	0,1	-
44	2297428.01	350344.87	Картометрический	0,1	-
45	2297421.09	350348.35	Картометрический	0,1	-
46	2297397.79	350351.95	Картометрический	0,1	-
47	2297391.79	350360.35	Картометрический	0,1	-
48	2297381.06	350381.70	Картометрический	0,1	-
49	2297350.24	350407.25	Картометрический	0,1	-
50	2297333.91	350414.92	Картометрический	0,1	-
51	2297319.21	350425.12	Картометрический	0,1	-
52	2297305.68	350430.76	Картометрический	0,1	-
53	2297314.57	350511.86	Картометрический	0,1	-
54	2297335.76	350591.49	Картометрический	0,1	-
55	2297308.78	350652.65	Картометрический	0,1	-
56	2297310.29	350724.64	Картометрический	0,1	-

## Раздел 2

### Сведения о местоположении границ объекта

Обозначение характерных точек границ	Координаты, м		Метод определения координат характерной точки	Средняя квадратическая погрешность положения характерной точки (Mf), м	Описание обозначения точки на местности (при наличии)
	X	Y			
1	2	3	4	5	6
57	2297308.42	350794.96	Картометрический	0,1	-
58	2297288.51	350799.14	Картометрический	0,1	-
59	2297287.93	350853.92	Картометрический	0,1	-
60	2297284.16	350925.71	Картометрический	0,1	-
61	2297291.55	350954.70	Картометрический	0,1	-
62	2297294.01	350970.17	Картометрический	0,1	-
63	2297287.31	350995.17	Картометрический	0,1	-
64	2297286.29	351034.99	Картометрический	0,1	-
65	2297307.94	351036.40	Картометрический	0,1	-
66	2297345.50	351005.99	Картометрический	0,1	-
67	2297393.22	350865.09	Картометрический	0,1	-
68	2297472.11	350709.56	Картометрический	0,1	-
69	2297545.64	350713.09	Картометрический	0,1	-
70	2297622.46	350653.49	Картометрический	0,1	-
71	2297676.10	350801.52	Картометрический	0,1	-
72	2297697.56	351007.07	Картометрический	0,1	-
73	2297710.83	351246.72	Картометрический	0,1	-
74	2297751.54	351370.91	Картометрический	0,1	-
75	2297813.94	351434.84	Картометрический	0,1	-
76	2298028.13	351305.84	Картометрический	0,1	-
77	2298097.12	351240.89	Картометрический	0,1	-
78	2298131.84	351151.63	Картометрический	0,1	-
79	2298155.07	351134.14	Картометрический	0,1	-
80	2298198.76	351131.46	Картометрический	0,1	-
81	2298204.07	351115.45	Картометрический	0,1	-
82	2298141.45	351087.03	Картометрический	0,1	-
83	2298107.84	351046.11	Картометрический	0,1	-
84	2298065.55	350915.69	Картометрический	0,1	-
85	2298070.77	350846.94	Картометрический	0,1	-
86	2298094.10	350826.65	Картометрический	0,1	-



## Раздел 2

### Сведения о местоположении границ объекта

Обозначение характерных точек границ	Координаты, м		Метод определения координат характерной точки	Средняя квадратическая погрешность положения характерной точки (Mf), м	Описание обозначения точки на местности (при наличии)
	X	Y			
1	2	3	4	5	6
87	2298133.68	350847.70	Картометрический	0,1	-
88	2298167.71	350848.12	Картометрический	0,1	-
89	2298222.41	350835.92	Картометрический	0,1	-
90	2298256.17	350862.05	Картометрический	0,1	-
91	2298281.82	350864.94	Картометрический	0,1	-
92	2298287.90	350837.35	Картометрический	0,1	-
93	2298277.53	350785.15	Картометрический	0,1	-
94	2298189.89	350753.85	Картометрический	0,1	-
95	2298156.73	350731.58	Картометрический	0,1	-
96	2298147.83	350725.05	Картометрический	0,1	-
97	2298147.41	350702.53	Картометрический	0,1	-
98	2298179.13	350677.84	Картометрический	0,1	-
99	2298217.76	350668.01	Картометрический	0,1	-
100	2298320.45	350611.38	Картометрический	0,1	-
101	2298272.88	350556.78	Картометрический	0,1	-
102	2298170.40	350604.60	Картометрический	0,1	-
103	2298136.72	350580.65	Картометрический	0,1	-
104	2298106.53	350473.10	Картометрический	0,1	-
105	2298126.01	350358.30	Картометрический	0,1	-
106	2298054.17	350239.78	Картометрический	0,1	-
1	2298010.46	350176.51	Картометрический	0,1	-

### 3. Сведения о характерных точках части (частей) границы объекта

Обозначение характерных точек границ	Координаты, м		Метод определения координат характерной точки	Средняя квадратическая погрешность положения характерной точки (Mf), м	Описание обозначения точки на местности (при наличии)
	X	Y			
1	2	3	4	5	6
-	-	-	-	-	-

## Раздел 3

Сведения о местоположении измененных (уточненных) границ объекта

1. Система координат -

2. Сведения о характерных точках границ объекта

Обозначение характерных точек границ	Существующие координаты, м		Измененные (уточненные) координаты, м		Метод определения координат характерной точки	Средняя квадратическая погрешность положения характерной точки (Mf), м	Описание обозначения точки на местности (при наличии)
	X	Y	X	Y			
1	2	3	4	5	6	7	8
-	-	-	-	-	-	-	

3. Сведения о характерных точках части (частей) границы объекта

Обозначение характерных точек границ	Существующие координаты, м		Измененные (уточненные) координаты, м		Метод определения координат характерной точки	Средняя квадратическая погрешность положения характерной точки (Mf), м	Описание обозначения точки на местности (при наличии)
	X	Y	X	Y			
1	2	3	4	5	6	7	8
-	-	-	-	-	-	-	

## Раздел 4

### План границ объекта



Масштаб 1:7500

Условные обозначения:

- - граница объекта, местоположение которого описано
- - границы муниципальных образований
- - границы зон с особыми условиями использования территорий
- - границы земельных участков по сведениям ЕГРН
- - поворотная точка границ объекта

Подпись \_\_\_\_\_ Дата « \_\_\_\_ » \_\_\_\_\_ 20\_\_ г.

Место для оттиска печати лица, составившего описание местоположения границ объекта

# ОПИСАНИЕ МЕСТОПОЛОЖЕНИЯ ГРАНИЦ

## д. Летуново

(наименование объекта, местоположение границ которого описано (далее - объект))

### Раздел 1

#### Сведения об объекте

№ п/п	Характеристики объекта	Описание характеристик
1	2	3
1.	Местоположение объекта	Московская область, городской округ Зарайск
2.	Площадь объекта +/- величина погрешности определения площади (Р +/- Дельта Р)	1475890 кв. м ± 425 кв. м
3.	Иные характеристики объекта	

## Раздел 2

### Сведения о местоположении границ объекта

1. Система координат МСК-50, зона 2

2. Сведения о характерных точках границ объекта

Обозначение характерных точек границ	Координаты, м		Метод определения координат характерной точки	Средняя квадратическая погрешность положения характерной точки (Мт), м	Описание обозначения точки на местности (при наличии)
	X	Y			
1	2	3	4	5	6
<b>Участок 1</b>					
1	2283972.99	350545.65	Картометрический	0,1	-
2	2283970.24	350557.37	Картометрический	0,1	-
3	2283949.28	350553.36	Картометрический	0,1	-
4	2283947.00	350552.57	Картометрический	0,1	-
5	2283935.12	350655.30	Картометрический	0,1	-
6	2283914.07	350766.17	Картометрический	0,1	-
7	2283826.18	350977.81	Картометрический	0,1	-
8	2283792.48	351054.28	Картометрический	0,1	-
9	2283814.22	351064.21	Картометрический	0,1	-
10	2283860.51	351076.69	Картометрический	0,1	-
11	2283824.77	351160.41	Картометрический	0,1	-
12	2283847.18	351237.30	Картометрический	0,1	-
13	2283950.62	351256.43	Картометрический	0,1	-
14	2283972.19	351258.34	Картометрический	0,1	-
15	2283987.79	351337.24	Картометрический	0,1	-
16	2283960.65	351409.91	Картометрический	0,1	-
17	2283937.91	351583.12	Картометрический	0,1	-
18	2284044.02	351638.09	Картометрический	0,1	-
19	2284118.51	351676.95	Картометрический	0,1	-
20	2284048.88	351831.61	Картометрический	0,1	-
21	2284049.43	351832.28	Картометрический	0,1	-
22	2284168.87	351824.40	Картометрический	0,1	-
23	2284329.71	351847.70	Картометрический	0,1	-
24	2284447.87	351776.36	Картометрический	0,1	-
25	2284977.86	351701.59	Картометрический	0,1	-
26	2285056.38	351665.91	Картометрический	0,1	-

## Раздел 2

### Сведения о местоположении границ объекта

Обозначение характерных точек границ	Координаты, м		Метод определения координат характерной точки	Средняя квадратическая погрешность положения характерной точки (Mf), м	Описание обозначения точки на местности (при наличии)
	X	Y			
1	2	3	4	5	6
27	2285162.90	351619.48	Картометрический	0,1	-
28	2285206.36	351605.33	Картометрический	0,1	-
29	2285245.45	351605.05	Картометрический	0,1	-
30	2285260.50	351667.91	Картометрический	0,1	-
31	2285276.66	351672.55	Картометрический	0,1	-
32	2285443.16	351761.53	Картометрический	0,1	-
33	2285439.91	351820.04	Картометрический	0,1	-
34	2285443.53	351971.30	Картометрический	0,1	-
35	2285488.55	351993.48	Картометрический	0,1	-
36	2285681.26	351715.08	Картометрический	0,1	-
37	2285678.32	351493.27	Картометрический	0,1	-
38	2285633.09	351477.44	Картометрический	0,1	-
39	2285644.66	351447.81	Картометрический	0,1	-
40	2285635.77	351413.98	Картометрический	0,1	-
41	2285633.17	351395.99	Картометрический	0,1	-
42	2285626.32	351370.92	Картометрический	0,1	-
43	2285615.77	351351.73	Картометрический	0,1	-
44	2285579.25	351315.15	Картометрический	0,1	-
45	2285528.57	351278.33	Картометрический	0,1	-
46	2285499.07	351262.13	Картометрический	0,1	-
47	2285465.44	351249.41	Картометрический	0,1	-
48	2285371.85	351231.30	Картометрический	0,1	-
49	2285294.15	351200.23	Картометрический	0,1	-
50	2285315.73	351195.44	Картометрический	0,1	-
51	2285349.32	351179.12	Картометрический	0,1	-
52	2285441.94	351169.41	Картометрический	0,1	-
53	2285462.00	351158.97	Картометрический	0,1	-
54	2285481.94	351140.98	Картометрический	0,1	-
55	2285496.35	351125.27	Картометрический	0,1	-
56	2285503.87	351109.67	Картометрический	0,1	-

## Раздел 2

### Сведения о местоположении границ объекта

Обозначение характерных точек границ	Координаты, м		Метод определения координат характерной точки	Средняя квадратическая погрешность положения характерной точки (Mf), м	Описание обозначения точки на местности (при наличии)
	X	Y			
1	2	3	4	5	6
57	2285508.44	351091.92	Картометрический	0,1	-
58	2285515.64	351038.90	Картометрический	0,1	-
59	2285469.26	351017.89	Картометрический	0,1	-
60	2285408.66	351015.06	Картометрический	0,1	-
61	2285372.03	351019.67	Картометрический	0,1	-
62	2285349.15	351016.97	Картометрический	0,1	-
63	2285301.58	351013.60	Картометрический	0,1	-
64	2285262.27	351015.48	Картометрический	0,1	-
65	2285221.90	351010.14	Картометрический	0,1	-
66	2285182.16	351009.99	Картометрический	0,1	-
67	2285169.80	351012.35	Картометрический	0,1	-
68	2285119.72	351012.78	Картометрический	0,1	-
69	2285092.85	351004.42	Картометрический	0,1	-
70	2284938.05	351000.22	Картометрический	0,1	-
71	2284808.47	350993.62	Картометрический	0,1	-
72	2284673.56	350990.10	Картометрический	0,1	-
73	2284660.16	350981.64	Картометрический	0,1	-
74	2284652.49	350958.83	Картометрический	0,1	-
75	2284650.19	350922.61	Картометрический	0,1	-
76	2284619.47	350794.50	Картометрический	0,1	-
77	2284603.14	350799.47	Картометрический	0,1	-
78	2284602.85	350798.13	Картометрический	0,1	-
79	2284591.41	350745.82	Картометрический	0,1	-
80	2284576.36	350675.14	Картометрический	0,1	-
81	2284570.88	350650.04	Картометрический	0,1	-
82	2284570.82	350649.77	Картометрический	0,1	-
83	2284568.68	350641.12	Картометрический	0,1	-
84	2284567.62	350636.79	Картометрический	0,1	-
85	2284561.99	350613.96	Картометрический	0,1	-
86	2284561.94	350613.79	Картометрический	0,1	-

## Раздел 2

### Сведения о местоположении границ объекта

Обозначение характерных точек границ	Координаты, м		Метод определения координат характерной точки	Средняя квадратическая погрешность положения характерной точки (Mf), м	Описание обозначения точки на местности (при наличии)
	X	Y			
1	2	3	4	5	6
87	2284559.25	350603.64	Картометрический	0,1	-
88	2284560.95	350602.44	Картометрический	0,1	-
89	2284569.75	350596.61	Картометрический	0,1	-
90	2284586.78	350585.33	Картометрический	0,1	-
91	2284615.78	350566.27	Картометрический	0,1	-
92	2284614.28	350554.10	Картометрический	0,1	-
93	2284612.77	350541.92	Картометрический	0,1	-
94	2284574.65	350566.98	Картометрический	0,1	-
95	2284548.67	350584.19	Картометрический	0,1	-
96	2284548.40	350584.37	Картометрический	0,1	-
97	2284525.84	350600.27	Картометрический	0,1	-
98	2284520.36	350604.03	Картометрический	0,1	-
99	2284516.07	350606.63	Картометрический	0,1	-
100	2284510.38	350609.52	Картометрический	0,1	-
101	2284502.63	350612.40	Картометрический	0,1	-
102	2284497.53	350614.00	Картометрический	0,1	-
103	2284484.70	350617.36	Картометрический	0,1	-
104	2284461.68	350622.43	Картометрический	0,1	-
105	2284435.35	350627.97	Картометрический	0,1	-
106	2284419.77	350630.96	Картометрический	0,1	-
107	2284400.84	350634.02	Картометрический	0,1	-
108	2284400.65	350634.05	Картометрический	0,1	-
109	2284394.96	350635.08	Картометрический	0,1	-
110	2284376.25	350636.93	Картометрический	0,1	-
111	2284363.57	350637.30	Картометрический	0,1	-
112	2284356.34	350637.35	Картометрический	0,1	-
113	2284342.43	350636.21	Картометрический	0,1	-
114	2284333.76	350634.79	Картометрический	0,1	-
115	2284326.05	350633.06	Картометрический	0,1	-
116	2284319.13	350631.38	Картометрический	0,1	-



## Раздел 2

### Сведения о местоположении границ объекта

Обозначение характерных точек границ	Координаты, м		Метод определения координат характерной точки	Средняя квадратическая погрешность положения характерной точки (Mf), м	Описание обозначения точки на местности (при наличии)
	X	Y			
1	2	3	4	5	6
117	2284313.68	350629.78	Картометрический	0,1	-
118	2284306.41	350627.50	Картометрический	0,1	-
119	2284306.12	350627.61	Картометрический	0,1	-
120	2284261.80	350616.92	Картометрический	0,1	-
121	2284261.50	350613.42	Картометрический	0,1	-
122	2284256.41	350611.83	Картометрический	0,1	-
123	2284161.71	350581.91	Картометрический	0,1	-
124	2284106.69	350564.84	Картометрический	0,1	-
125	2284106.35	350567.25	Картометрический	0,1	-
126	2283977.73	350525.48	Картометрический	0,1	-
127	2283975.51	350534.92	Картометрический	0,1	-
1	2283972.99	350545.65	Картометрический	0,1	-
128	2284261.91	350879.75	Картометрический	0,1	-
129	2284226.77	350720.23	Картометрический	0,1	-
130	2284218.18	350682.13	Картометрический	0,1	-
131	2284339.46	350665.04	Картометрический	0,1	-
132	2284340.38	350670.77	Картометрический	0,1	-
133	2284534.25	350633.23	Картометрический	0,1	-
134	2284549.25	350630.40	Картометрический	0,1	-
135	2284550.67	350637.61	Картометрический	0,1	-
136	2284585.77	350804.74	Картометрический	0,1	-
137	2284543.35	350817.35	Картометрический	0,1	-
138	2284534.46	350815.58	Картометрический	0,1	-
139	2284504.73	350823.15	Картометрический	0,1	-
140	2284385.76	350839.64	Картометрический	0,1	-
141	2284337.12	350848.44	Картометрический	0,1	-
142	2284338.56	350861.89	Картометрический	0,1	-
128	2284261.91	350879.75	Картометрический	0,1	-
143	2284633.90	350675.73	Картометрический	0,1	-
144	2284629.75	350633.83	Картометрический	0,1	-

## Раздел 2

### Сведения о местоположении границ объекта

Обозначение характерных точек границ	Координаты, м		Метод определения координат характерной точки	Средняя квадратическая погрешность положения характерной точки (Mf), м	Описание обозначения точки на местности (при наличии)
	X	Y			
1	2	3	4	5	6
145	2284584.02	350653.05	Картометрический	0,1	-
146	2284593.71	350698.56	Картометрический	0,1	-
147	2284627.70	350690.27	Картометрический	0,1	-
143	2284633.90	350675.73	Картометрический	0,1	-

### 3. Сведения о характерных точках части (частей) границы объекта

Обозначение характерных точек границ	Координаты, м		Метод определения координат характерной точки	Средняя квадратическая погрешность положения характерной точки (Mf), м	Описание обозначения точки на местности (при наличии)
	X	Y			
1	2	3	4	5	6
-	-	-	-	-	-

## Раздел 3

Сведения о местоположении измененных (уточненных) границ объекта

1. Система координат -

2. Сведения о характерных точках границ объекта

Обозначение характерных точек границ	Существующие координаты, м		Измененные (уточненные) координаты, м		Метод определения координат характерной точки	Средняя квадратическая погрешность положения характерной точки (Mf), м	Описание обозначения точки на местности (при наличии)
	X	Y	X	Y			
1	2	3	4	5	6	7	8
-	-	-	-	-	-	-	

3. Сведения о характерных точках части (частей) границы объекта

Обозначение характерных точек границ	Существующие координаты, м		Измененные (уточненные) координаты, м		Метод определения координат характерной точки	Средняя квадратическая погрешность положения характерной точки (Mf), м	Описание обозначения точки на местности (при наличии)
	X	Y	X	Y			
1	2	3	4	5	6	7	8
-	-	-	-	-	-	-	

**Раздел 4**  
**План границ объекта**



**Масштаб 1:9500**

Условные обозначения:

- - граница объекта, местоположение которого описано
- ▬ - границы муниципальных образований
- - границы зон с особыми условиями использования территорий
- - границы земельных участков по сведениям ЕГРН
- - поворотная точка границ объекта

Подпись \_\_\_\_\_ Дата « \_\_\_\_ » \_\_\_\_\_ 20\_\_ г.

Место для оттиска печати лица, составившего описание местоположения границ объекта